HYDROGRAFISKA BYRÅN

ÅRSBOK

10

FÖR ÅR

1918

STOCKHOLM 1922

Pris 10,00 kr.

HYDROGRAFISKA BYRÅN

ÅRSBOK

10

FÖR

1918

MED 9 PLANSCHER EFTER TEXTEN

POUR UN SOMMAIRE EN FRANÇAIS VOIR P. II.

STOCKHOLM 1922
KUNGL. BOKTRYCKERIET. P. A. NORSTEDT & SÖNER
221172

FÖRORD.

Årsboken för år 1918 innehåller de tabellariska och grafiska sammanställningarna och bearbetningarna av de mätningar rörande vattenstånd, vattenmängd, nederbörd, vattentemperatur, is, vattenbeskaffenhet och avdunstning, som genom Hydrografiska byrån och, beträffande nederbörden, genom Statens meteorologiska centralanstalt, utförts under 1918.

Med ingången av år 1919 har Hydrografiska byrån sammanförts med Statens Meteorologiska Centralanstalt till Statens Meteorologisk-Hydrografiska Anstalt, vadan denna årsbok är byråns sista. Från och med år 1919 komma de i denna ingående uppgifterna att återfinnas i den nya anstaltens årsbok. För åren 1919 och 1920 är denna redan fullständigt utkommen.

Till följd av de fortfarande höga tryckningS- och pappersprisen äro samma inskränkningar i text, tabeller och kartor gjorda som i föregående årsbok. För tabellen rörande huvudflodområdenas areal hänvisas sålunda till Hydrografiska byråns årsberättelse för 1918, för tabellerna över vattenstånds- och nederbördsstationerna till årsberättelsen för 1918 ävensom till årsboken för 1916 samt Statens Meteorologisk-Hydrografiska Anstalts årsbok för 1919, del II och III, varjämte nederbördsuppgifterna inskränkts till årssummorna, medan rörande månadssummorna hänvisas till Månadsöversikt över väderleken i Sverige. Den hydrografiska översiktskartan med angivelse av stationerna har uteslutits.

Vid redaktionen och korrekturläsningen av denna årsbok hava biträtt herrar Richard Smedberg, Gustaf Wersén och Leander Wattenström, fröken Sigrid Rosén, fru Lisa Lindroth, fröknarna Margareta Ahlzén, Ruth Hedberg, Siri Andersson, Greta Lindståhl och Lisa Spetz.

Stockholm den 7 september 1922.

AXEL WALLÉN.

SOMMAIRE.

	Pages
Préface	IV
I. Texte explicatif pour les tables et cartes	1—4
1. Listes des stations limnimétriques et pluviométriques (voir les tables 1—3)	1
2. Observations limnimétriques (tables 4—6 et les planches 1—3)	1—2
3. Débit des eaux (tables 7 et 8)	2—3
4. Observations pluviométriques et sur la couverture de neige (tables 9—12 et les planches 4—8)	3—4
5. Observations sur la température et l'évaporation des eaux, sur la formation des glaces et sur l'analyse des échantillons d'eau (tables 13 et 14 et la planche 9)	4
II. Tables supplémentaires	5—85
1. Liste des stations limnimétriques, par ordre alphabétique, et contenant des renvois aux tables et aux pages respectives	5—10
2. Liste des stations limnimétriques ayant fonctionné en 1918, mais qu'on ne retrouve pas dans les annuaires de 1916 ou de 1919, avec indication des n:os, noms, bassins des affluents, latitude, longitude, altitude, dates auxquelles ont commencé et pris fin les observations, ainsi que des interruptions	11
3. Liste des stations pluviométriques, par ordre alphabétique, et contenant des renvois aux tables et aux pages respectives	11—14
4. Observations diurnes sur le niveau des eaux pour 36 stations	15—23
5. Niveau moyen des eaux en 1918, avec l'indication des valeurs moyennes, pour des périodes d'une certaine étendue, dans certaines stations	24—31
6. Niveaux maxima et minima en 1918, avec l'indication des valeurs moyennes et extrêmes, pour des périodes de longue durée, dans certaines stations	32—41
7. Jaugeages au cours de l'année 1918, avec l'indication des dates, cours d'eau, point d'observation, station limnimétrique correspondante, niveau en cm (vst), débit en m^3/s (Q), vitesse moyenne en m/s (V_m), V_m/V_{max}, V_m/V_{ytmax}, superficie de la section fluviale en m^2 (A), largeur de la section fluviale en m (b), profondeur maxima en m (t_{max}), superficie du bassin fluvial, en amont du point d'observation en km^2 (N), débit en l/s par km^2 (a)	42—47
8. Débits des eaux pour 20 stations en 1918 avec indication des valeurs moyennes et extrêmes pour des périodes de 5 à 37 ans. La table contient les valeurs moyennes et extrêmes comme aussi les débits d'une durée de 9 et de 6 mois	48—57
9. Valeur des précipitations atmosphériques pour 589 stations	58—62
10. Epaisseur de la couche de neige pendant l'hiver 1917—18, avec indication des numéros et noms de stations, dates auxquelles la couche s'est formée ou a disparu, sa persistance, les valeurs moyennes indiquant en cm l'épaisseur de la neige pour les différents mois, les valeurs maxima correspondantes, et, enfin, les dates de l'hiver où la couche de neige a atteint sa plus grande épaisseur	63—72
11. Quantité d'eau emmagasinée sous forme de neige pendant l'hiver 1917—18, contenant une évaluation approximative obtenue à l'aide des mesures de l'épaisseur et de la densité des neiges, évaluation qui a eu pour objet d'établir en mm et par m^3 d'eau la quantité de neige emmagasinée dans les différents bassins fluviaux du pays; ces évaluations ont été établies pour les dates suivantes: 1:er nov., 1:er déc., 1:er janv., 1:er févr., 1:er mars, 1:er avril et 1:er mai, respectivement, après quoi on en a déduit les valeurs moyennes pour tout le pays, valeurs qui figurent également dans notre table	73
12. Quantité d'eau en mm correspondant à une couche de neige de l'épaisseur d'un cm, pendant l'hiver 1917—18, d'après les résultats obtenus au cours des mesures de densité de la neige	74—79

Pages.

13. Observations relatives à la température des eaux pour 35 stations, contenant les maxima, minima et moyennes mensuelles, avec des données sur la prise et la débâcle à 69 stations, et sur l'épaisseur de la glace à 45 d'entre elles . . . . . 80—83
14. Analyses des eaux contenant, pour 24 stations, outre les indications relatives au niveau et à la température des eaux, diverses dates se rapportant à la teneur en mgr/l de matières en suspension ou dissoutes (matières organiques mentionnées spécialement). Cette table donne, enfin, le pourcentage des dépôts et des matières dissoutes sur la quantité totale des matières charriées par les eaux aussi que les moyennes annuelles . . 84—85

PLANCHES HORS DE TEXTE.

Planches.

Courbes des variations du niveau des eaux en 1918 et pour des périodes d'une certaine etendue pour 14 stations . . . . . 1—3
Cartes de la pluie tombée pendant chaque mois de l'année 1918 . . . . . 4—5
Carte de la pluie tombée pendant l'année 1918 6
Cartes de la quantité de neige emmagasinée en mm d'eau aux dates suivantes: 1:er oct., 1:er nov. et 1:er déc. 1917, 1:er janv., 1:er févr. et 1:er mars 1918 7
Cartes de la quantité de neige emmagasinée en mm d'eau aux dates suivantes: 1:er avril et 1:er mai 1918 . . . . . .
Carte de la durée de la couverture de neige en jours pendant l'hiver 1917—1918 . . . . .
Carte de la prise des lacs en automne 1917 8
Carte de la débâcle des lacs au printemps 1918 . . . . . .
Carte de la durée des glaces en jours pendant l'hiver 1917—18 . . . . . .
Courbe de l'évaporation du lac Hjälmaren en 1918 et pour la période 1889—1919 9

INNEHÅLLSFÖRTECKNING.

		Sid.
	Förord	IV
I.	Förklaringar till tabeller och planscher	1—4
	1. Förteckningar över vattenstånds- och nederbördsstationer	1
	2. Vattenståndsiakttagelser	1—2
	3. Vattenmängder	2—3
	4. Nederbörds-, snö- och isobservationer	3—4
	5. Iakttagelser av vattnets temperatur, avdunstning, isens tjocklek och vattenanalyser	4
II.	Tabeller	5—85
	1. Alfabetisk förteckning över vattenståndsstationerna år 1918	5—10
	2. Vattenståndsstationer 1918, som ej återfinnas i årsböckerna 1916 eller 1919	11
	3. Alfabetisk förteckning över nederbördsstationerna år 1918	11—14
	4. Dagliga vattenståndsiakttagelser år 1918	15—23
	5. Medelvattenstånd under år 1918 jämte medelvärden för längre perioder vid vissa stationer	24—31
	6. Maximi- och minimivattenstånd år 1918 jämte medel- och gränsvärden för längre perioder vid vissa stationer	32—41
	7. Vattenmängdsmätningar år 1918	42—47
	8. Vattenmängder år 1918	48—57
	9. Nederbördens storlek år 1918	58—62
	10. Snötäcke vintern 1917—18	63—72
	11. Såsom snö magasinerad vattenmängd vintern 1917—18	73
	12. Vattenmängd i mm motsvarande 1 cm snötäcke vintern 1917—18	74—79
	13. Vattentemperaturiakttagelser år 1918 samt isiakttagelser hösten 1917 och år 1918	80—83
	14. Vattenanalyser år 1918	84—85

Planscher efter texten.

1. Vattenståndsvariationer 1900—20 och 1918 i Torneälv vid Jukkasjärvi.
   » 1882—1920 » 1918 i Indalsälven » Bomsund.
   » 1900—20 » 1918 i Ljusnan » Edänge.
2. » 1897—1920 » 1918 i Dalälven » Övre Älvkarleö.
   » 1903—20 » 1918 i Klarälven » Nedre Dejefors.
   » 1901—20 » 1918 i Byskeälv » Myrheden.
   » 1900—20 » 1918 i Gideälv » Björna.
   » 1901—20 » 1918 i Delångersån » Näsviken.
3. » 1898—1920 » 1918 i Södra Barken » Semla.
   » 1902—1920 » 1918 i Gullspångsälven vid Åtorp.
   » 1877—1920 » 1918 i Fyrisån » Uppsala.
   » 1900—20 » 1918 i Emån » Järnforsen.
   » 1899—1920 » 1918 i Helgeån » Hönjebro.
   » 1899—1920 » 1918 i Nissan » Johansfors.
4. Nederbördskartor för månaderna januari—juni 1918.
5. » » » juli—december 1918.
6. Nederbördskarta för år 1918.
7. Kartor över den såsom snö magasinerade vattenmängden 1 oktober 1917, 1 november 1917, 1 december 1917, 1 januari 1918, 1 februari 1918 och 1 mars 1918.
8. Kartor över den såsom snö magasinerade vattenmängden 1 april 1918 och 1 maj 1918.
   Karta över snötäckets varaktighet vintern 1917—18.
   » » isläggningen å smärre sjöar hösten 1917.
   » » islossningen » » » våren 1918.
   » » istäckets varaktighet å smärre sjöar vintern 1917—18.
9. Avdunstning per vecka i Hjälmaren 1889—1919 och 1918.

Förklaringar till tabeller och planscher.

1. Förteckningar över vattenstånds- och nederbördsstationer.

(Tab. 1—3)

Tab. 1 innehåller en förteckning över samtliga under år 1918 i verksamhet varande vattenståndsstationer, alfabetiskt ordnade med angivande av flodområdets och stationens nummer, hänvisningar till de tabeller och sidor, där stationerna återfinnas, samt uppgift om tidpunkten, då stationerna började, ävensom om mera betydande avbrott i observationerna under år 1918. Beträffande observatörerna, stationernas hydrografiska ordningsföljd samt uppgifter om stationer, där vattnets temperatur mätes eller självregistrerande peglar finnas, hänvisas till byråns berättelse för år 1918 samt till efterföljande tab. 2. I fråga om stationernas latitud och longitud samt höjd över havet hänvisas till årsböckerna 1916 och 1919 samt till efterföljande tab. 2.

Tab. 2 innehåller uppgifter om läge och höjd för sådana under 1918 i gång varande stationer, som icke återfinnas i årsböckerna 1916 och 1919.

Tab. 3 innehåller en förteckning över nederbördsstationerna i alfabetisk ordning och med angivande av stationens nummer samt hänvisningar till de tabeller och sidor, där stationerna återfinnas.

2. Vattenståndsiakttagelser (Tab. 4—6, pl. 1—3).

Tab. 4 innehåller de dagliga vattenståndsobservationerna i centimeter under år 1918 vid 36 vattenståndsstationer i olika delar av landet. Utom de dagliga värdena äro även månadsmedia angivna. Då iakttagelserna icke ägt rum varje dag, vilket spec. under vintern ganska ofta varit fallet, ha för medelvärdesbildningen interpolerats värden för de mellanliggande dagarna, vilka dock endast i så fall och inom parentes utsatts, att månadens maximi- eller minimivärde befunnits lämpligast böra motsvaras av ett sådant värde. Maxima och minima äro för övrigt betecknade med fet stil, resp.*. De äro de periodiska maximi- och minimivärdena, d. v. s. de som funnits vid de regelbundna dagliga observationstiderna. Det kan således mycket väl hända, att högre vattenstånd hava förekommit, och ofta hava jämväl observatörerna meddelat om dylika. Dessa uppgifter äro emellertid så olika talrikt förekommande, och det är så osäkert, att de i sin tur motsvara de verkligen högsta resp. lägsta vattenstånden, att det icke torde vara lämpligt att

använda desamma för denna statistik, som ju avser att erhålla tillfredsställande medelvärden, även om de för andra ändamål kunna vara av intresse och komma till användning.

Isdämning angives genom : vid dämningens början (framför siffran) och slut (efter siffran). Isdämningens förekomst är ofta svår att konstatera, varför även andra vattenstånd än de sålunda angivna kunna vara påverkade av isdämning.

Tab. 5 innehåller de månatliga och årliga medelvattenstånden under år 1918 vid flertalet av de under året verksamma stationerna samt dessutom medelvärden för längre perioder vid ett antal stationer, för vilka dylika kunnat uträknas på grund av observationer omfattande minst 10 år. Medelvärdena äro beräknade med hjälp av interpolerade värden för sådana dagar, då iakttagelser icke ägt rum.

Tab. 6 innehåller de årliga maximi- och minimivattenstånden jämte data för deras inträffande och differensen dem emellan för samma stationer under år 1918 samt dessutom medelmaximi- (normalt högvattenstånd) och medelminimivattenstånd (normalt lågvattenstånd) och skillnaden dem emellan (medelvariation) för ett antal stationer. För dessa äro ävenledes gränsvärden angivna, d. v. s. det högsta maximivärdet under perioden jämte datum för detsamma (absolut högvattenstånd) och det lägsta minimivärdet under perioden jämte datum (absolut lågvattenstånd) samt differensen dem emellan (absolut variation).

Planscherna 1—3 innehålla för en del typiska floder, valda inom landets olika geografiska områden, kurvor för vattenståndsvariationerna, dels enligt dagsmedia för längre perioder, vilka äro angivna vid kurvorna, dels enligt 1918 års dagsvärden. De möjliggöra en hastig överblick över vattenståndsväxlingarnas avvikelser från de normala. Givet är, att de på grund av dagsmedia för längre perioder erhållna kurvorna visa vattendragens årliga variation i mycket utjämnat skick och utan att kortvariga flöden, exempelvis de, som ofta inträffa om vårarna med relativt korta mellanrum, kunna annat än i undantagsfall bliva märkbara.

3. Vattenmängder (Tab. 7 och 8).

Tab. 7 innehåller en förteckning över de under år 1918 utförda vattenmängdsmätningarna, ordnade efter flodområde. I tabellen angives även, såsom i föregående årsböcker, sektionens area (A), bredd (b) och maximidjup (t_{max}), medelhastigheten (V), förhållandet mellan medelhastigheten och största hastigheten i sektionen $\left(\frac{V}{V_{max}}\right)$, nederbördsområdet (N) och specifika avrinningen (a), varjämte införts uppgift om förhållandet mellan sektionens medelhastighet och största ythastigheten $\left(\frac{V}{V_{ytmax}}\right)$. De förut i motsvarande tabell intagna uppgifterna om vattnets temperatur och använd flygel hava däremot uteslutits.

Tab. 8 innehåller för 20 pegelstationer, fördelade på 12 huvudflodområden, uppgifter rörande vattenmängder dels under 1918, dels under hela den tid, för vilken erforderliga uppgifter finnas.

För varje station meddelas först vattenmängdens medel- och gränsvärden för varje

månad, såväl för år 1918 som för hela serien. Därefter lämnas en sammanställning dels beträffande årets, respektive seriens, medel- och gränsvärden, dels beträffande 6- och 9-månadersvattenmängdens variationer. Vidare meddelas uppgifter rörande nederbörden, avrinningen och förlusten, d. v. s. skillnaden mellan nederbörden och avrinningen, i mm samt avrinningskoefficienten i %. För de norrländska områdena äro nederbördsmängderna i olika grad för låga, beroende på otillräckliga uppgifter rörande nederbörden i fjällen, och äro dessa nederbördsvärden angivna inom parentes. Efter några uppgifter rörande förhållandet mellan hög- och lågvattenmängd, mellan hög- och medelvattenmängd, samt låg- och medelvattenmängd lämnas slutligen en sammanställning över avrinningens varaktighet dels under år 1918, dels under den i varje fall tillgängliga serien.

4. Nederbörds-, snö- och isobservationer (Tab. 9—12 och pl. 4—8).

Tab. 9 innehåller de årliga nederbördsmängderna från i det närmaste samtliga de stationer, vid vilka under ledning av Statens meteorologiska centralanstalt observationer häröver anställts. Rörande stationerna äro angivna nummer, namn, flodområde samt höjd över havet.

Pl. 4-6 innehålla kartor över nederbördsmängdens fördelning under de olika månaderna samt under året 1918. Å dessa äro nederbördsmängderna angivna medelst isohyeter och olika streckning. Isohyeterna äro uppritade enligt observationerna vid de i tabellen angivna nederbördsstationerna ävensom vid en del nära och inom de svenska flodområdena i Norge belägna stationer.[1] Någon korrektion för höjdens inflytande på nederbörden har vid konstruktionen av dessa kartor icke företagits, då härför ytterligare studier rörande detta inflytande på grundval av det nya med talrikare högre liggande stationer försedda stationsnätet äro behövliga.

Tab. 10 innehåller en del uppgifter rörande snötäcket under vintern 1917—1918, nämligen tidpunkterna för snötäckets början och slut, varaktighet, månatlig medeltjocklek, månatlig största tjocklek samt datum för den största tjockleken under vintern. Uppgifterna rörande varaktigheten avse det verkliga antalet dagar med marken till mer än hälften täckt med snö.

Tab. 11 innehåller data rörande snöns vattenvärde. För varje station äro där angivna de i regel å samma dag 1 gång i veckan uppmätta värdena å den vattenhöjd i mm, som motsvarar ett snölager av 1 cm.

Å pl. 7 och 8 meddelas kartor över den såsom snö magasinerade vattenmängden den första i varje vintermånad. Till grund för de på dessa kartor dragna kurvorna för lika snöhöjd, reducerad till vatten, hava legat de erhållna uppgifterna över snöhöjden ifrågavarande dagar samt de i tab. 11 meddelade vattenvärdessiffrorna. För platser, där snöhöjden men ej vattenvärdet observerats, beräknas vattenvärdet genom interpolation. Dessa kartor angiva alltså, huru stor vattenmängd, som vid varje månads början finnes magasinerad i form av snö inom olika delar av landet.

Tab. 12 innehåller med hjälp av dessa kartor beräknade värden å medelhöjden av och totalmängden såsom snö magasinerad vattenmängd inom de olika flodområdena. Ehuru

[1] Ur: Nedbøriagttagelser i Norge, utgit av Det Norske Meteorologiske Institut. Aargang XXIV, 1918.

givetvis dessa värden äro helt approximativa, torde de vara av rätt stort intresse, då man ur dem dels kan följa snömagasineringens förlopp under vintern, dels ock erhålla en uppskattning av den fallna nederbördsmängden, som kan vara av intresse att jämföra med den genom uppmätning erhållna.

Å pl. 8 finnas jämväl kartor över snötäckets varaktighet samt isläggning, islossning och istäckets varaktighet. För konstruktionen av linjerna för snötäckets varaktighet hava de i tab. 10 härom befintliga siffrorna använts.

För uppdragande av isläggnings-, islossnings- och isvaraktighetslinjerna hava använts endast data härom från smärre sjöar. Kartan över istäckets varaktighet är uti denna årsbok liksom i de närmast föregående uppritad med stöd av uppgifterna rörande hela antalet dagar, då istäcke funnits.

5. Iakttagelser av vattnets temperatur, avdunstning, isens tjocklek och vattenanalyser (Tab. 13 och 14, pl. 9).

Tab. 13 innehåller dels för 35 st. pegelstationer uppgifter rörande vattentemperaturens medel- och gränsvärden, dels för 41 stationer uppgifter rörande istjocklekens medel- och gränsvärden hösten 1917 och år 1918 samt slutligen uppgifter om isläggning hösten 1917 ävensom islossning och isläggning år 1918.

Pl. 9 innehåller kurvor för avdunstningen från Hjälmaren enligt de under uppsikt av K. Väg- och Vattenbyggnadsstyrelsen under sommarhalvåret utförda mätningarna medelst i vattnet nedsänkt mätare. Kurvorna utvisa avdunstningen i mm per vecka dels för år 1917, dels i medeltal för perioden 1889—1919.

Tab. 14 innehåller resultaten av vattenanalyserna från 24 stationer. I densamma återfinnas för flertalet stationer, vid vilka vattenprov insamlats, uppgifter rörande halten av slam och upplösta ämnen, varvid i regel utom totalmängden angivits mängden av oorganiska och organiska dylika ämnen. Vidare meddelas halten slam och lösta ämnen i % av hela mängden sådana ämnen samt uppgifter om vattenstånd och vattnets temperatur. Slutligen förekomma uppgifter om halten CaO, MgO, Cl och SO_3 ävensom syreförbrukning i mgr/l, färg enligt karamellskala samt alkalinitet, bestämd medelst $^1/_{10}$ normal saltsyrelösning.

Tab. 1. Alfabetisk förteckning över vattenståndsstationerna år 1918.

Siffra inom parentes efter stationsnamnet hänför sig till anmärkning vid slutet av tabellen.

N:r	Namn.	Sidhänvisningar. Vattenståndsiakttagelser. Tab. 4	Tab. 5	Tab. 6	Vattenmängdemätn. Tab. 7	Vattenmängder. Tab. 8	Temp.-iakttt. Tab. 13	Isiakttt. Tab. 13	Vattenanalyser. Tab. 14	Iakttagelserna började
1-959	Abiskojokk, Nedre	—	—	—	42	—	—	—	—	1917 20/9
1-957	Abiskojokk, Övre	—	—	—	42	—	—	—	—	1917 20/9
28-443	Adolfström	—	—	—	—	—	—	—	—	1910 1/4
42- 94	Alby, Nedre	—	—	—	—	—	—	—	—	1900 1/1
42-313	Alby, Övre (10)	—	—	—	—	—	—	—	—	1897 6/5
86-850	Almundsryd	—	—	—	—	—	—	—	—	1915 1/9
67-798	Amnada	—	29	39	46	—	—	—	—	1914 20/9
71-174	Ankarsrum	—	—	—	—	—	—	—	—	1885 1/1
107-934	Anneberg	—	—	—	—	—	—	—	—	1915 19/4
108-926	Anten	—	—	—	—	—	—	—	—	1917 14/5
61-796	Arboga	—	—	—	—	—	—	—	—	1911 12/7
48-817	Arbrå (18)	—	—	—	—	—	—	—	—	1915 13/3
20- 41	Arjeplog	16	—	—	—	—	—	—	—	1903 1/6
108-316	Asphyttan	—	—	—	—	—	—	—	—	1907 8/1
38-724	Avasjö	—	25	34	—	—	—	81	—	1913 1/5
53-332	Avesta, Nedre	—	—	—	—	—	—	—	—	1903 1/1
53-122	Avesta, Övre	—	—	—	—	—	82	—	84	1860 10/4
61-338	Avlången	—	—	—	—	—	—	—	—	1902 1/1
61-131	Backa	—	28	37	—	—	82	—	—	1909 1/1
48-828	Backen	—	27	35	—	—	—	—	—	1915 24/7
53-903	Badstubacken (22)	—	—	—	—	—	—	—	—	1911 23/4
64-622	Baggebol	—	29	38	—	—	—	—	—	1910 6/3
20- 40	Ballastviken	—	24	33	—	—	—	—	—	1901 12/4
67-153	Bastedalen	—	29	38	—	—	—	—	—	1909 1/1
108-522	Bengtsfors, Nedre	—	—	—	—	—	—	—	—	1873 30/6
108-305	Bengtsfors, Övre	—	31	41	—	—	—	—	—	1873 30/6
1-960	Bergfors	—	—	—	42	—	—	—	—	1917 16/9
20- 44	Bergnäsudden (4)	—	—	—	—	—	—	—	—	1909 1/1
48-111	Bergvik	—	27	36	—	—	—	—	—	1868 15/4
108-327	Billingsfors, Nedre	—	—	—	—	—	—	—	—	1873 15/6
108-640	Billingsfors, Övre	—	—	—	—	—	—	—	—	1873 15/6
65-744	Bilsbro	—	—	—	—	—	—	—	—	1913 1/7
65-745	Bilsbro invallning	—	29	38	—	—	—	—	—	1913 1/7
28-981	Bjuråker	—	—	—	44	—	—	—	—	1918 1/9
28-1106	Bjurås	—	—	—	43	—	—	—	—	
67-804	Bjärka—Säby	—	29	39	46	—	82	82	85	1914 17/12
108-936	Björkborn	—	—	—	—	—	—	—	—	1917 13/6
28-446	Björksele	—	25	33	—	—	—	—	—	1901 1/6
9-647	Björkudden	—	—	—	—	—	—	—	—	1911 1/10
34- 64	Björna	17	25	34	44	—	—	—	—	1900 13/1
108-970	Blankafors, Nedre	—	—	—	—	—	—	—	—	1914 20/11
108-969	Blankafors, Övre	—	—	—	—	—	—	—	—	1915 17/1
40-827	Bodsjöedet	—	26	34	44	—	—	—	—	1915 16/8
9- 34	Bodträskån	—	—	—	—	—	—	—	—	1909 1/1
38- 68	Bodum	—	26	34	—	—	—	—	—	1898 8/5
61-888	Bol	—	28	37	45	—	—	—	—	1916 10/8
53-118	Bomsarvet	—	28	36	—	—	—	—	—	1896 23/4
40- 85	Bomsund	18	26	35	—	49	—	—	—	1882 1/1
98-205	Bor	—	—	—	—	—	—	—	—	1906 5/11
67-161	Borensberg	—	29	39	—	—	—	—	—	1863 18/4
38-725	Borga	—	25	34	—	—	—	—	—	1913 1/4
108-400	Borgvik (33)	—	—	—	—	—	—	—	—	1900 1/6
53-427	Borgärdet	—	—	—	—	—	—	—	—	1910 10/4
38-727	Borkan	—	25	34	—	—	—	—	—	1913 4/6
61-292	Born	—	28	37	—	—	—	—	—	1906 16/11
108-775	Bosgården	—	31	41	47	—	83	83	85	1914 15/6
67-165	Botorp	—	29	39	—	—	—	—	—	1908 3/5
30-840	Brattfors	—	25	33	—	—	—	—	—	1915 26/8
38-746	Brattåsen	—	26	34	—	—	—	—	—	1913 1/9
65-147	Breven	—	—	—	—	—	—	—	—	1841 14/4
98-198	Bringetofta	—	30	40	—	—	—	83	—	1909 1/1
108-248	Brinkebergskulle	—	—	—	—	—	—	—	—	1852 15/12
61-567	Broby (34)	—	—	—	45	—	—	—	—	1888 15/4
88-920	Broby	—	—	—	—	—	—	—	—	1917 1/5
67-939	Brokind, Övre	—	—	—	—	—	—	—	—	1872 24/9
87-752	Bromölla	—	30	39	—	—	—	—	—	1913 15/7
4-550	Bränna (35)	—	—	—	—	—	—	—	—	1905 1/6
28-445	Bräskafors	—	—	—	43	—	—	—	—	1910 6/4
98-877	Brödåkra	—	—	—	46	—	—	—	—	1916 20/6
108-644	Buterud, Nedre	—	—	—	—	—	—	—	—	1873 25/7
108-643	Buterud, Övre	—	—	—	—	—	—	—	—	1873 15/7
24-695	Bygdsiljum	—	25	33	—	—	—	—	—	1906 11/11
48-739	Bäckebo	—	—	—	—	—	—	—	—	1913 1/8
20- 43	Bäcknäs, Lilla	—	24	33	—	—	—	—	—	1904 10/8
20- 42	Bällonäs	—	24	33	—	—	—	—	—	1909 1/1
103-226	Bällsforsen (36)	—	—	—	—	—	—	—	—	1899 12/10
87-530	Bökestad	—	—	—	—	—	—	—	—	1910 31/8
86-342	Böksholm	—	—	—	—	—	—	—	—	1909 1/11
98-194	Böllaberg	—	30	40	—	—	—	—	—	1909 1/1
42-966	Börtnaa (34)	—	—	—	45	—	—	—	—	1917 20/9
65-633	Dagöholm	—	29	38	—	—	—	—	—	1910 2/3
53-370	Dala-Järna (24)	—	—	—	—	—	—	—	—	1892 6/4
53-660	Dalfors	—	28	36	—	—	—	—	—	1911 8/9
108-847	Dalkarlssjöhyttan	—	—	—	—	—	—	—	—	1882 1/1
101-976	Dalslund	—	—	—	46	—	—	—	—	1918 1/7
108-323	Dammsjön	—	—	—	—	—	—	—	—	1905 7/1
98-207	Danaled	—	30	40	—	—	—	—	—	1906 5/11
61-880	Dannemora (28)	—	—	—	45	—	—	—	—	1916 30/3
28-462	Degerfors (6)	—	—	—	—	—	—	81	—	1901 14/6
108-495	Degerfors 1	—	—	—	—	—	—	—	—	1903 1/4
108-901	Degerfors 2	—	—	—	—	—	—	—	—	1903 1/4
108-241	Degernäs	—	31	41	—	—	—	—	—	1906 11/1
7-1062	Degerselet (2)	—	—	—	—	—	—	—	—	1917 18/5
108-301	Dejefors, Nedre	—	31	40	—	—	—	—	—	1903 22/8
108-228	Dejefors, Övre	—	—	—	—	—	—	—	—	1873 7/1
45-508	Dellåkvarn	—	—	—	—	—	—	—	—	1910 6/7
82-183	Djupadal	—	—	—	—	—	—	—	—	1909 1/1
53-119	Domnarvet, Nedre	—	28	36	—	—	—	—	—	1886 2/1
53-303	Domnarvet, Övre	—	—	—	—	—	—	—	—	1886 2/1
40- 77	Duved	—	26	34	—	—	—	—	—	1900 18/5
53-661	Dådran	—	28	37	—	—	—	—	—	1911 1/9
108-790	Dömle 1	—	—	—	—	—	—	—	—	1914 1/11
108-927	Dömle 2 (38)	—	—	—	—	—	—	—	—	1917 24/4
98-897	Ed	—	—	—	—	—	—	—	—	1916 8/10
108-274	Edebäck	23	—	—	—	—	83	—	85	1909 1/9
9-294	Edefors, Nedre (37)	—	—	—	—	—	—	—	—	1903 26/5
9- 33	Edefors, Övre (4)	—	—	—	—	—	—	—	—	1909 26/6
67-150	Edet	—	29	38	—	—	—	—	—	1876 19/5
38-761	Edsele	—	—	—	—	—	—	—	—	1913 11/11
108-853	Edsvalla, Mellan-	—	—	—	—	—	—	—	—	1916 7/9
108-854	Edsvalla, Nedre	—	—	—	—	—	—	—	—	1915 1/11
108-852	Edsvalla, Övre	—	—	—	—	—	—	—	—	1915 1/11
48-108	Edänge	19	27	36	45	52	—	—	—	1900 1/1
86-185	Ekefors 1	—	30	39	—	—	—	—	—	1909 19/2
86-476	Ekefors 2	—	—	—	—	—	—	—	—	1900 14/3
63-619	Ekhov	—	29	38	—	—	—	—	—	1910 2/11
74-273	Eksjö	—	—	—	—	—	—	—	—	1909 1/6
53-116	Eldforsen	—	28	36	—	—	—	—	—	1902 1/1
42-312	Eldnäset	—	—	—	—	—	—	—	—	1884 15/5
48-112	Ellervik	—	27	36	—	—	—	—	—	1889 21/4
42-710	Erikslund	—	—	—	—	—	—	—	—	1912 2/1
108-236	Erikstad	—	31	41	—	—	—	—	—	1909 1/1
53-654	Ersbo	—	27	36	—	—	—	82	—	1911 1/10
61-218	Eskilstuna, Nedre	—	—	—	—	—	—	—	—	1876 2/1
61-464	Eskilstuna, Övre	—	—	—	—	—	—	—	—	1872 15/1
62-699	Fagersjö	—	28	38	46	—	—	—	—	1912 9/11
42- 98	Fagerviksby	—	26	35	—	—	—	—	—	1904 1/5
21-953	Falmark, Östra	—	—	—	—	—	—	—	—	1917 15/8
67-875	Femtingen	—	—	—	—	—	—	—	—	1916 16/9
108-498	Filipstad, Nedre	—	—	—	—	—	—	—	—	1910 3/9
108-496	Filipstad, Övre	—	—	—	—	—	—	—	—	1910 3/9
20-967	Finnforsen	—	—	—	—	—	—	—	—	1917 1/10
74-859	Finsjö 1	—	—	—	—	—	—	—	—	1915 9/5
67-173	Fiskeby	21	30	39	—	—	—	—	—	1860 2/1
4- 10	Fjällåsen	—	24	32	42	—	—	80	—	1900 22/7
65-631	Follökna	—	—	—	—	—	—	—	—	1910 2/11
44-428	Forsa	—	27	35	—	—	81	—	—	1909 7/12
K 74-75-932	Forsa, Lilla (37)	—	—	—	—	—	—	—	—	1917 20/4

Tab. 1. Vattenståndsstationer 1918.

N:r	Namn.	Sidhänvisningar. Vattenståndsiakttagelser. Tab. 4	Tab. 5	Tab. 6	Vattenmängdsmätn. Tab. 7	Vattenmängder. Tab. 8	Temp.-iakttt. Tab. 13	Isiakttt. Tab. 13	Vattenanalyser. Tab. 14	Iakttagelserna började
52-113	Forsbacka	—	27	36	—	—	—	—	—	1854 3/4
61-291	Forsbo	—	28	37	—	—	—	—	—	1909 1/10
61-582	Forsby	—	28	37	—	—	—	—	—	1911 10/1
38-911	Forse, Nedre	—	—	—	—	—	—	—	—	1914 1/4
38-356	Forse, Övre	—	26	34	—	—	—	—	—	1905 31/1
108-302	Forshaga, Nedre	—	—	—	—	—	—	—	—	1904 5/4
108-278	Forshaga, Övre	—	—	—	—	—	—	—	—	1904 5/4
108-478	Forshaga sluss	—	—	—	—	—	—	—	—	1862 20/4
98-781	Forsheda, Nedre (39)	—	—	—	—	—	—	—	—	1914 1/3
98-780	Forsheda, Övre (39)	—	—	—	—	—	—	—	—	1914 1/3
108-883	Forshult, Nedre	—	—	—	—	—	—	—	—	1916 1/1
108-882	Forshult, Övre	—	—	—	—	—	83	—	—	1916 1/1
55-128	Forsmark	—	—	—	—	—	—	—	—	1901 1/11
38- 71	Forsmo	17	—	—	44	—	81	—	—	1900 8/1
96-399	Forsmöllan, Nedre	—	—	—	—	—	—	—	—	1910 7/5
96-398	Forsmöllan, Övre	—	—	—	—	—	—	—	—	1910 7/5
38-726	Forsnäs	—	—	—	44	—	—	—	—	1913 7/4
38- 70	Forsnäset	—	—	—	—	—	—	—	—	1909 8/2
67-152	Forsvik, Nedre	—	—	—	—	—	—	—	—	1846 16/5
67-151	Forsvik, Övre	—	—	—	—	—	—	—	—	1818 19/4
38- 69	Forsås	—	26	34	—	—	—	—	—	1908 1/11
42-432	Forsön	—	26	35	45	50	—	—	—	1884 1/5
42-829	Fotingen	—	26	35	45	—	—	—	—	1915 1/8
48-701	Framnäs	—	27	36	—	—	82	—	84	1912 10/11
44-948	Fraushammar (14)	—	—	—	—	—	—	—	—	1917 1/6
67-421	Friunaryd	—	29	39	—	—	82	—	85	1914 12/5
20-842	Fromheden	—	25	33	43	—	—	81	—	1915 31/8
108-669	Frykfors	—	—	—	—	—	—	—	—	1912 1/1
28-437	Fräkenvik	—	25	33	—	—	—	—	—	1910 9/3
61-760	Frövi	—	—	—	—	—	—	—	—	1914 1/1
53-655	Fulunäs	—	—	—	—	—	—	82	—	1911 1/10
86-449	Furen	—	—	—	—	—	—	—	—	1909 28/4
42-283	Furubo (10)	—	26	35	—	—	—	—	—	1884 15/5
53-285	Furudal	—	27	36	—	—	—	—	—	1903 22/3
53-429	Fäggeby	—	28	37	—	53	—	—	—	1900 26/9
101-923	Färgebro	—	—	—	—	—	—	—	—	1917 4/5
38-958	Färjetorp	—	—	—	—	—	—	—	—	1917 1/9
61-686	Färnabruk, Nedre	—	28	37	—	—	—	—	—	1912 5/6
61-685	Färnabruk, Övre	—	—	—	—	—	—	—	—	1912 7/6
108-317	Gammalkroppa	—	—	—	—	—	—	—	—	1899 7/1
103-487	Gammalsjö	—	31	40	—	—	—	—	—	1910 24/9
86-909	Gemla	—	—	—	—	—	—	—	—	1913 13/12
75-855	Getebro	—	30	39	—	—	—	—	—	1915 29/7
42- 97	Gimdalsby	—	26	35	45	—	—	—	—	1904 1/5
40-962	Gisselås	—	—	—	—	—	—	—	—	1917 12/9
53-426	Gopen	—	—	—	—	—	—	—	—	1891 1/1
13-889	Granholmen (57)	—	—	—	43	—	—	—	—	1916 3/8
40-483	Granlunda (9)	—	26	34	44	—	—	—	—	1910 1/10
86-450	Gransholm 2	—	—	—	—	—	—	—	—	1909 29/4
86-667	Gransholm 1	—	—	—	—	—	—	—	—	1911 28/2
98-195	Granstorp	—	—	—	46	—	—	—	—	1909 1/1
108-935	Granudden	—	—	—	47	—	—	—	—	1917 6/6
61-521	Gravudden	—	—	—	—	—	—	—	—	1882 1/1
53-652	Grevhed	—	—	—	—	—	—	—	—	1911 12/10
108-968	Grimsudden	—	—	—	—	—	—	—	—	1914 6/5
42-311	Gråbommen (10)	—	26	35	—	—	—	—	—	1896 1/5
108-1000	Gräsmark	—	—	—	—	—	—	—	—	1918 6/4
108-246	Grästorp	—	31	41	—	—	—	—	—	1909 1/1
42-360	Grönsta	—	—	—	—	—	—	—	—	1904 24/5
42- 96	Grötingsjö	—	26	35	—	—	—	—	—	1900 13/1
108-639	Gustavsfors, Nedre	—	—	—	—	—	—	—	—	1873 15/6
108-346	Gustavsfors, Övre	—	—	—	—	—	—	—	—	1873 15/6
68-314	Gusum	—	—	—	—	—	—	—	—	1881 15/9
4- 16	Gyljen (1)	—	24	—	—	—	—	—	—	1905 7/5
53-800	Gysinge, Mellan-	—	—	—	—	—	—	—	—	1903 16/3
53-297	Gysinge, Nedre	—	28	37	—	—	—	—	—	1903 16/3
53-125	Gysinge, Övre	—	—	—	—	—	—	—	—	1903 16/3
53-408	Gysingebruk, N:e	—	—	—	—	—	—	—	—	1873 12/4
53-407	Gysingebruk, Ö:e	—	—	—	—	—	—	—	—	1873 7/4
38-748	Gäddede	—	26	34	—	—	—	—	—	1913 19/8
4-815	Gällivare	—	24	32	—	—	—	—	—	1915 12/3
52-364	Gävle, Nedre	—	—	—	—	—	—	—	—	1896 1/1
52-363	Gävle, Övre	—	—	—	—	—	—	—	—	1896 1/1
108-402	Göteborg	—	—	—	—	—	—	—	—	1887 1/1

N:r	Namn.	Sidhänvisningar. Vattenståndsiakttagelser. Tab. 4	Tab. 5	Tab. 6	Vattenmängdsmätn. Tab. 7	Vattenmängder. Tab. 8	Temp.-iakttt. Tab. 13	Isiakttt. Tab. 13	Vattenanalyser. Tab. 14	Iakttagelserna började
105-410	Haby, Övre	—	—	—	—	—	—	—	—	1910 1/3
67-950	Hackefors, Nedre	—	—	—	—	—	—	—	—	1871 29/4
61-583	Hagge	—	—	—	—	—	—	—	—	1911 1/1
61-937	Hallstahammar	—	—	—	—	—	—	—	—	1917 12/6
101-309	Halmstad	—	—	—	—	—	—	—	—	1903 1/3
61-139	Hammarby	—	28	37	—	—	—	—	—	1906 18/11
40-482	Hammerdal	—	26	35	—	—	—	—	—	1910 1/10
74-269	Hamra	—	30	39	—	—	—	—	—	1909 26/3
42-904	Handsjön (55)	—	—	—	—	—	—	—	—	1884 15/5
40- 75	Handöl	—	—	—	—	—	—	81	—	1901 26/7
53-653	Hansjö	—	27	36	45	—	—	—	—	1911 1/10
86-870	Havbältan	—	—	—	—	—	—	—	—	1909 2/1
42- 92	Haverövallen	—	—	—	—	—	—	—	—	1901 14/5
101-977	Heda	—	—	—	46	—	—	—	—	1918 1/7
65-388	Hedenlunda	—	29	38	—	—	—	—	—	1908 22/4
48-105	Hedeviken	—	27	35	45	—	—	—	—	1889 22/4
9- 35	Hednoret (5)	—	—	—	—	—	—	—	—	1900 11/6
38-765	Helgum	—	26	34	—	—	—	—	—	1912 1/5
86-1002	Hemsjö, Övre	—	—	—	—	—	—	—	—	1918 7/7
86-768	Hemsjö	—	—	—	—	—	—	—	—	1908 8/12
48-825	Hennan	—	—	—	45	—	—	—	—	1915 15/8
48-965	Herrö	—	—	—	45	—	—	—	—	1917 1/10
103-535	Herting, Nedre 1	—	—	—	—	—	—	—	—	1906 21/4
103-673	Herting, Nedre 2	—	—	—	—	—	—	—	—	1911 20/8
103-534	Herting, Övre	—	—	—	—	—	—	—	—	1906 21/4
61-133	Hidingebro	—	—	—	—	—	—	—	—	1909 1/1
97-924	Himmeslöv	—	—	—	—	—	—	—	—	1917 3/5
67-155	Hjo	—	—	—	—	—	—	—	—	1909 27/2
67-949	Hjulsbro, Nedre	—	—	—	—	—	—	—	—	1871 29/4
67-947	Hjulsbro, Övre	—	—	—	—	—	—	—	—	1872 17/2
98-216	Hjulsnäs	—	—	—	—	—	—	—	—	1900 5/2
40-836	Hoberg	—	26	34	—	—	—	—	—	1915 1/10
98-872	Hok	—	—	—	—	—	—	—	—	1916 24/5
53-663	Hormmundså, N:e (47)	—	—	—	—	—	—	—	—	1911 1/10
53-656	Hormmundså, Ö:e (47)	—	—	—	—	—	—	—	—	1911 1/10
108-401	Horrsjön	—	—	—	—	—	—	—	—	1900 6/1
38-720	Hoverudde	—	25	34	—	—	—	—	—	1913 16/6
67-940	Hovetorp, Övre	—	—	—	—	—	—	—	—	1871 29/4
67-819	Hovslätt	—	29	38	—	—	—	—	—	1915 11/6
68-261	Hulta	—	—	—	—	—	—	—	—	1887 1/3
61-293	Hultet	—	—	—	—	—	—	—	—	1909 1/10
40-481	Huse	—	26	35	—	—	—	—	—	1910 1/10
67-820	Hygnestad	—	—	—	—	—	—	—	—	1915 12/6
52-905	Hyn	—	—	—	—	—	—	—	—	1912 1/1
61-520	Hyndevad, N:e	—	—	—	—	—	—	—	—	1889 1/1
61-138	Hyndevad, Ö:e	—	—	—	—	—	—	—	—	1882 1/1
K 86-87-736	Hålabäck	—	30	39	—	—	—	—	—	1913 1/11
61-334	Hålldammen	—	—	—	—	—	—	—	—	1871 1/1
108-645	Håverud, Nedre	—	—	—	—	—	—	—	—	1873 15/6
108-347	Håverud, Övre	—	—	—	—	—	—	—	—	1873 15/6
28-444	Hällbacken	—	25	33	—	—	—	—	—	1910 15/4
42-783	Hällsjö	—	26	35	—	—	—	—	—	1914 4/8
67-797	Hästholmen	—	—	—	—	—	—	—	—	1915 6/2
108-321	Hättsjön	—	—	—	—	—	—	—	—	1905 7/1
98-203	Högakull	—	30	40	46	—	—	—	—	1909 1/1
65-625	Högsjö	—	29	38	—	—	—	—	—	1910 19/11
108-586	Hökeströmmen (53)	—	—	—	—	—	—	—	—	1903 4/6
98-499	Hökhult	—	—	—	—	—	—	—	—	1910 30/7
88-187	Hönjebro	—	30	39	—	56	—	—	—	1899 17/11
98-884	Hörle	—	—	—	—	—	—	—	—	1916 24/7
53-648	Idre 1	—	27	36	—	—	—	—	—	1911 1/10
53-365	Idre 2	—	27	36	—	—	—	—	—	1899 1/8
45-306	Iggesund	—	—	—	—	—	—	—	—	1908 16/11
38-728	Inviken	—	25	34	—	—	—	—	—	1913 26/3
61-135	Irvingsholm	—	—	—	—	—	—	—	—	1909 1/1
53-374	Isala	—	28	37	—	—	—	—	—	1899 1/12
67-166	Jakobsberg	—	—	—	—	—	—	—	—	1908 6/5
42-260	Johannisberg	—	—	—	—	—	—	—	—	1884 1/5
53-659	Johannisholm	—	—	—	—	—	—	—	—	1911 2/10
K 81/82-182	Johannishus	—	—	—	—	—	—	—	—	1893 19/7

N:r	Namn.	Sidhänvisningar. Vattenståndsiakttagelser. Tab. 4	Tab. 5	Tab. 6	Vattenmängdsmätn. Tab. 7	Vattenmängder. Tab. 8	Temp.-iakttt. Tab. 13	Isiakttt. Tab. 13	Vattenanalyser. Tab. 14	Iakttagelserna började
101-224	Johansfors	22	31	40	—	—	83	—	—	1899 16/10
4-902	Jokk (40)	—	—	—	—	—	—	—	—	1917 1/8
108-330	Jonsered	—	—	—	—	—	—	—	—	1884 12/11
38-747	Jormvattnet	—	—	—	—	—	—	—	—	1913 18/8
1- 3	Jukkasjärvi	15	24	32	42	—	—	80	—	1899 26/8
28- 51	Juktnäs	—	25	33	43	—	—	—	—	1908 1/9
71-175	Junkerhorva	—	—	—	—	—	—	—	—	1906 10/8
1- 4	Junosuando	—	—	—	42	—	—	80	—	1905 20/5
1- 8	Juoksengi	—	—	—	—	—	—	80	84	1909 1/1
13-866	Jäkna	—	24	32	—	—	—	—	—	1916 18/2
74-177	Järnforsen	—	30	39	—	—	—	—	—	1900 12/3
40- 78	Järpen	—	26	34	—	—	—	—	—	1900 3/5
67-156	Jönköping	—	29	38	—	—	—	—	—	1901 21/5
4- 9	Kalixfors	—	24	32	42	—	—	—	—	1900 3/1
1-589	Kallio	—	24	32	42	—	—	—	—	1911 19/3
40-832	Kallsedet (8)	—	—	—	44	—	—	—	—	1916 17/4
1- 6	Kangos	—	—	—	—	—	—	—	—	1909 2/2
108-789	Karlsberg	—	31	40	—	—	—	—	—	1914 15/10
98-885	Karlsfors (30)	—	—	—	46	—	—	—	—	1916 24/7
61-136	Karlslund	—	—	—	—	—	82	—	—	1909 1/1
108-231	Karlstad, Nedre	—	31	41	—	—	—	—	—	1900 1/1
108-230	Karlstad, Övre	—	31	41	—	—	—	—	—	1900 1/1
28- 55	Karlsten	—	—	—	—	—	—	—	—	1909 1/1
70-470	Karstorp	—	—	—	—	—	—	—	—	1854 1/1
108-328	Katrineholm, N:e	—	—	—	—	—	—	—	—	1873 15/6
108-524	Katrineholm, Ö:e	—	—	—	—	—	—	—	—	1873 15/8
61-684	Kedjebohammar	—	—	—	—	—	—	—	—	1912 3/6
1- 7	Kengis	—	24	32	42	—	—	—	—	1909 1/1
103-974	Kila	22	—	—	47	—	—	—	—	1910 4/10
53-320	Klingfors	—	28	37	45	—	—	—	—	1909 8/5
96-191	Klippan	—	30	40	—	57	—	—	—	1890 1/1
74-178	Klämma	—	—	—	—	—	—	—	—	1909 1/1
88-871	Knisslinge	—	—	—	—	—	—	—	—	1911 12/11
98-220	Knäred 1	—	31	40	46	—	—	—	—	1909 1/1
4-814	Koivuniemi	—	—	—	42	—	—	—	—	1915 11/3
53-662	Kolbergsbo	—	28	37	45	—	—	—	—	1911 10/9
67-707	Kolsbro	—	29	38	—	—	—	—	—	1913 9/9
61-335	Kolödammen	—	—	—	—	—	—	—	—	1902 5/1
53-377	Korsgården	—	—	—	—	—	—	—	—	1785 10/1
61-271	Korslångsvik	—	—	—	—	—	—	—	—	1906 6/1
52-921	Korså	—	—	—	—	—	—	—	—	1907 5/1
108-237	Kortfors	—	31	41	—	—	—	—	—	1901 1/11
28-442	Kraddsele	—	—	—	—	—	—	—	—	1910 1/4
88-188	Kristianstad	21	30	40	—	56	83	—	85	1882 1/11
108-638	Krokfors, Nedre	—	—	—	—	—	—	—	—	1873 15/7
108-345	Krokfors, Övre	—	—	—	—	—	—	—	—	1873 15/7
40- 81	Krokom	—	—	—	—	—	—	—	—	1900 18/5
53-649	Kryptjärn	—	27	36	—	—	—	82	—	1911 1/10
65-628	Krämbol	—	—	—	—	—	—	—	—	1910 1/6
61-570	Kuggebro (41)	—	—	—	46	—	—	—	—	1888 24/4
67-900	Kungsnorrby, Nedre	—	—	—	—	—	—	—	—	1909 29/1
67-162	Kungsnorrby, Övre	—	—	—	—	—	—	—	—	1899 21/10
9-681	Kuouka	—	24	32	—	—	—	—	—	1912 12/5
20- 45	Kusfors	16	25	33	43	48	81	—	84	1899 12/11
67-896	Kvarntorp	—	—	—	—	—	—	—	—	1918 18/11
70-468	Kvarntorp	—	—	—	—	—	—	—	—	1854 1/1
61-511	Kvicksund, Nedre (24)	—	—	—	—	—	—	—	—	1887 10/4
61-510	Kvicksund, Övre (24)	—	28	38	—	—	—	—	—	1887 10/4
9- 25	Kvikkjokk (3)	—	24	32	—	—	—	—	—	1901 18/4
61-674	Kvismaren	—	28	37	—	—	—	—	—	1912 1/4
67-158	Kyleberg	—	—	—	—	—	—	—	—	1908 2/5
19-952	Kåge	—	—	—	—	—	—	—	—	1917 17/8
48-741	Kårböle	—	27	36	45	—	—	—	—	1913 30/7
1-973	Kårsobron	—	—	—	42	—	—	—	—	1918 15/7
9-716	Kårtjejaure (42)	—	—	—	—	—	—	—	—	1911 29/9
70-471	Käggla	—	—	—	—	—	—	—	—	1854 1/1
67-159	Källstad	—	29	38	—	—	82	82	—	1908 2/5
61-704	Källtorps invallning	—	—	—	—	—	—	—	—	1913 17/1
108-680	Kärvingeborn	—	—	—	—	—	—	—	—	1912 24/4
92-189	Kävlinge	21	—	—	—	—	83	—	85	1909 1/1
1-955	Käyrävuopio	—	—	—	42	—	—	—	—	1917 2/9
61-142	Köping	—	—	—	—	—	—	—	—	1901 8/1
108-519	Köpmannebro 1, N:e	—	—	—	—	—	—	—	—	1876 22/2
108-235	Köpmannebro 2, N:e	—	31	41	—	—	—	—	—	1909 1/1
108-646	Köpmannebro, Ö:e	—	—	—	—	—	—	—	—	1876 22/2
98-208	Lagan	—	30	40	46	—	83	—	85	1909 1/1
65-634	Lagmansö	—	—	—	—	—	—	—	—	1910 4/5
98-773	Laholm, Nedre 1	—	—	—	—	—	—	—	—	1914 2/5
98-222	Laholm, Övre	—	—	—	—	—	—	—	—	1899 1/11
40-357	Landverk	—	—	—	44	—	—	—	—	1910 3/10
1- 5	Lannavaara	—	24	32	42	—	—	—	—	1899 7/9
4-813	Lappiosuando	—	—	—	42	—	—	80	—	1915 20/3
4- 12	Lautakoski	—	—	—	—	—	—	80	—	1905 15/5
67-694	Laxberg	—	29	39	—	—	—	—	—	1912 24/4
40-845	Laxsjön	—	26	35	—	—	—	—	—	1909 15/5
40-484	Laxviken	—	26	35	—	—	—	—	—	1910 1/10
53-115	Leksand 1	19	27	36	—	52	—	—	—	1887 5/5
53-896	Leksand 2	—	—	—	—	—	—	—	—	1916 1/9
108-326	Lennartsfors, N:e	—	—	—	—	—	—	—	—	1873 15/6
108-325	Lennartsfors, Ö:e	—	—	—	—	—	—	—	—	1873 15/6
108-533	Lesjöfors	—	—	—	—	—	—	—	—	1881 8/1
82-397	Lessebo	—	30	39	—	—	—	—	—	1890 1/1
108-245	Lidköping	—	—	—	—	—	—	—	—	1909 4/1
4- 15	Lilledet	—	24	32	43	—	—	—	—	1909 1/1
107-933	Lindome	—	31	40	—	—	—	—	—	1915 8/4
67-171	Linköping	—	—	—	—	—	—	—	—	1909 20/1
40- 83	Lit	—	26	34	—	—	—	81	—	1882 1/1
42-616	Ljungafors 16	—	26	35	—	—	—	—	—	1910 6/11
42-782	Ljungdalen	—	26	35	—	—	—	81	—	1914 13/7
48-107	Ljusdal	—	27	36	—	—	—	—	—	1889 1/5
48-697	Ljusne, Nedre	—	27	36	—	—	—	—	—	1912 22/7
48-696	Ljusne, Övre	—	27	36	—	—	—	—	—	1912 22/7
48-104	Ljusnedal	—	27	35	—	—	—	—	—	1901 6/4
42-784	Lockne	—	26	35	—	—	—	—	—	1914 17/7
98-213	Loshult	—	31	40	—	—	—	—	—	1909 1/1
1-811	Lovikka	—	—	—	42	—	—	80	—	1915 13/3
61-130	Lugnet	—	28	37	—	—	82	—	—	1909 1/1
98-196	Lugnvik	—	30	40	46	—	—	—	—	1906 3/12
9-769	Luleluspen (43)	—	—	—	—	—	—	—	—	1912 25/11
18-788	Lundbäck	—	24	33	—	—	—	—	—	1914 1/10
98-899	Lundsberg	—	—	—	46	—	—	—	—	1916 29/9
28- 49	Luspholm	—	—	—	—	—	—	—	—	1909 12/2
80-180	Lyckeby	—	—	—	—	—	—	—	—	1893 1/1
28- 52	Lycksele	—	25	33	—	—	—	81	—	1904 20/5
108-523	Långbron, Nedre	—	—	—	—	—	—	—	—	1873 1/6
108-581	Långbron, Övre	—	—	—	—	—	—	—	—	1911 1/1
30-835	Långed	—	—	—	—	—	—	—	—	1915 20/8
108-642	Långed, Nedre	—	—	—	—	—	—	—	—	1873 1/6
108-641	Långed, Övre	—	—	—	—	—	—	—	—	1873 1/6
108-930	Långeds kraftverk, Övre	—	—	—	—	—	—	—	—	1917 16/5
98-665	Lången	—	30	40	—	—	—	—	—	1911 1/11
4-816	Långforssel	—	24	32	43	—	—	—	—	1915 2/3
53-430	Långlet (21)	—	27	36	—	—	—	—	—	1903 30/5
38- 74	Långsele	—	26	34	—	—	—	—	—	1900 10/1
108-322	Långsjön	—	—	—	—	—	—	—	—	1905 7/1
98-734	Långö, Övre (44)	—	—	—	46	—	—	—	—	1913 9/3
65-390	Länninge, Nedre	—	29	38	—	—	—	—	—	1908 19/4
65-387	Länninge, Övre	—	—	—	—	—	—	—	—	1908 21/4
61-676	Löa	—	—	—	—	—	—	—	—	1912 2/3
98-210	Lönninge	—	31	40	—	—	83	—	—	1909 1/1
13-730	Lövnäs	—	24	32	—	—	—	—	—	1913 1/5
48-874	Lövnäset	—	—	—	—	—	—	—	—	1916 22/8
38-803	Lövön	—	—	—	—	—	—	—	—	1914 3/11
38- 65	Maksjöstrand	—	25	34	—	—	—	—	—	1901 1/4
61-264	Malingsbo	—	—	—	—	—	—	—	—	1906 1/1
65-632	Malstanäs	—	29	38	—	—	—	—	—	1910 15/10
61-132	Marieberg	—	—	—	—	—	—	—	—	1909 1/1
61-465	Mariefred	—	—	—	—	—	—	—	—	1910 12/7
80-179	Mariefröjd	—	—	—	—	—	—	—	—	1893 14/7
53-541	Marielund	—	—	—	—	—	—	—	—	1903 14/3
42-985	Matfors, Nedre (49)	—	—	—	—	—	—	—	—	1904 22/8
42-984	Matfors, Övre (48)	—	—	—	—	—	—	—	—	1899 27/4
40-830	Medstugan	—	26	34	—	—	—	—	—	1915 6/8
40-833	Melen	—	26	34	—	—	—	—	—	1915 1/9
98-223	Mellby	—	—	—	46	—	—	—	—	1909 1/1

Tab. 1. Vattenståndsstationer 1918.

N:r	Namn.	Sidhänvisningar. Vattenståndsiakttagelser. Tab. 4	Tab. 5	Tab. 6	Vattenmängdsmätn. Tab. 7	Vattenmängder. Tab. 8	Temp.-iakttt. Tab. 13	Isiakttt. Tab. 13	Vattenanalyser Tab. 14	Iakttagelserna började
68-395	Mem	—	—	—	—	—	—	—	—	1863 9/5
67-164	Mjölarp	—	29	39	—	54	—	—	—	1908 1/5
36-691	Mo	—	—	—	44	—	—	—	—	1912 11/6
53-406	Mockfjärd (25)	—	—	—	—	—	—	—	—	1908 9/11
52-331	Montrose	—	—	—	—	—	—	—	—	1887 1/1
53-367	Mora-Noret (21)	—	—	—	—	—	—	—	—	1896 25/4
53-964	Mora-Noret, sågen	—	—	—	—	—	—	—	—	1917 1/10
4- 18	Morjärv	—	24	32	43	—	—	—	—	1905 3/5
61-698	Mosjö	—	28	37	—	—	—	—	—	1912 2/8
102-931	Mostorp	—	—	—	—	—	—	—	—	1917 20/5
67-154	Motala	20	29	38	46	—	—	—	—	1832 5/4
110-256	Munkedal 1	—	—	—	—	—	—	—	—	1902 1/11
110-257	Munkedal 2	—	—	—	—	—	—	—	—	1909 1/1
13-729	Muoskosel	—	—	—	—	—	—	—	—	1913 17/5
20-843	Myckle	—	25	33	43	—	—	—	—	1915 6/9
18- 39	Myrheden	16	24	33	43	—	80	—	84	1899 14/11
K 35-36-802	Måle	—	—	—	—	—	—	—	—	1914 18/11
53-381	Månsbo, Nedre	—	—	—	—	—	—	—	—	1905 1/1
53-123	Månsbo, Övre	—	—	—	—	—	—	—	—	1860 9/4
48-362	Mårdnäs (19)	—	—	—	—	—	—	—	—	1889 1/5
40-459	Mårdsund	—	—	—	—	—	—	—	—	1910 15/9
63-621	Mälby	—	29	38	—	—	—	—	—	1910 5/11
4- 11	Männikkö	—	24	32	42	—	—	—	—	1908 20/5
108-229	Mölnbacka	—	—	—	—	—	—	—	—	1895 5/1
108-922	Mölndal	—	—	—	—	—	—	—	—	1917 1/8
86-186	Mörram	—	30	39	—	55	—	—	—	1893 1/10
4-886	Narken	—	—	—	—	—	—	—	—	1917 26/7
7- 19	Nattavara	—	—	—	—	—	—	—	—	1899 4/11
88-477	Nederholmen	—	—	—	—	—	—	—	—	1907 12/11
9-591	Niavve	—	24	32	—	—	—	—	—	1911 1/6
7- 20	Niemisel	—	24	32	43	—	—	—	—	1899 1/11
9- 24	Njuonjes	—	24	32	—	—	—	—	—	1909 4/1
108-238	Nordmark	—	31	41	—	—	83	—	—	1909 1/1
108-354	Noreborg	—	—	—	—	—	—	—	—	1909 1/12
K 86-87-755	Norje	—	—	—	—	—	—	—	—	1913 1/11
K 86-87-754	Norje invallning	—	—	—	—	—	—	—	—	1913 1/11
28- 54	Norrfors	17	—	—	44	—	—	—	—	1900 7/3
32- 62	Norrfors	—	25	33	44	—	—	—	—	1900 12/1
67-344	Norrköping, Nedre	—	—	—	—	—	—	—	—	1900 31/8
67-757	Norrköping, Övre	—	—	—	—	—	82	—	85	1913 1/1
61-972	Norsbro	—	—	—	45	—	—	—	—	1918 1/5
67-172	Norsholm	—	29	39	—	—	—	—	—	1863 11/4
53-121	Norslund	—	28	37	—	—	—	—	—	1868 6/11
67-163	Nostorp	—	29	39	—	—	—	—	—	1908 1/5
61-404	Notholmen	20	28	37	—	—	—	—	—	1815 24/11
48-740	Nybro	—	27	36	—	—	—	82	—	1874 13/5
28-441	Nyhamn	—	25	33	43	—	—	81	—	1910 16/4
67-951	Nykvarn, Nedre	—	—	—	—	—	—	—	—	1871 20/4
65-636	Nyköping, Nedre	—	—	—	—	—	—	—	—	1909 1/9
65-149	Nyköping, Övre	—	—	—	—	—	—	—	—	1907 1/6
38- 67	Nyluspen	—	25	34	44	—	—	—	—	1909 20/5
108-585	Nysäter	—	—	—	—	—	—	—	—	1903 4/5
30- 61	Nyåker	—	25	33	44	—	—	—	—	1900 6/1
40-460	Nälden (54)	—	—	—	—	—	—	—	—	1910 1/10
61-918	Närkes Täby	—	—	—	—	—	—	—	—	1917 4/5
108-501	Näs	—	—	—	—	—	—	—	—	1876 1/1
53-270	Näs, Nedre 1	—	—	—	—	—	—	—	—	1898 1/1
53-405	Näs, Nedre 2	—	28	37	—	—	—	—	—	1909 26/4
53-403	Näs, Övre	—	—	—	—	—	—	—	—	1899 28/1
64-624	Näsby	—	29	38	—	—	—	—	—	1910 3/8
108-532	Näsrämmen	—	—	—	—	—	—	—	—	1881 6/1
108-239	Nässundet	—	31	41	—	—	—	—	—	1909 1/1
87-849	Näsum	—	30	39	—	—	—	—	—	1915 17/10
45-518	Näsviken 1	—	27	35	—	—	—	—	—	1910 16/6
45-103	Näsviken 2	—	27	35	—	—	—	—	—	1901 6/4
81-181	Nättraby	—	—	—	—	—	—	—	—	1893 15/7
51-946	Ockelbo	—	—	—	—	—	—	—	—	1917 5/7
61-675	Odensbacken	—	28	37	—	—	—	—	—	1912 1/4
65-393	Oppeby	—	29	38	—	—	—	—	—	1908 10/4

N:r	Namn.	Sidhänvisningar. Vattenståndsiakttagelser. Tab. 4	Tab. 5	Tab 6	Vattenmängdsmätn. Tab. 7	Vattenmängder. Tab. 8	Temp.-iakttt. Tab. 13	Isiakttt. Tab. 13	Vattenanalyser. Tab. 14	Iakttagelserna började
34-864	Orgnäs	—	25	34	—	—	—	—	—	1916 4/2
53-431	Orsa 1 (23)	—	—	—	—	—	—	—	—	1899 1/8
53-894	Orsa 2	—	—	—	—	—	—	—	—	1916 12/6
98-898	Os	—	—	—	—	—	—	—	—	1916 1/10
86-353	Os, Nedre	—	30	39	46	—	82	82	—	1909 1/12
86-352	Os, Övre	—	—	—	—	—	—	—	—	1909 1/12
98-202	Osbruk, Nedre	—	—	—	—	—	—	—	—	1904 1/1
98-201	Osbruk, Övre	—	—	—	—	—	—	—	—	1904 1/1
101-670	Oskarsström, Mellan- (37)	—	—	—	—	—	—	—	—	1910 1/5
101-453	Oskarsström 1, N:e (37)	—	—	—	—	—	—	—	—	1910 1/5
101-526	Oskarsström 2, N:e	—	—	—	—	—	—	—	—	1910 1/6
101-452	Oskarsström, Övre (37)	—	—	—	—	—	—	—	—	1910 1/5
53-284	Oxberg	—	—	—	—	—	—	—	—	1909 4/10
9- 31	Pajerim	15	—	—	—	—	80	80	—	1909 5/4
45-507	Pappersavan	—	27	35	—	—	—	—	—	1910 1/6
108-255	Partille	—	—	—	47	—	—	—	—	1909 1/1
9-682	Peuraure	—	24	32	—	—	—	—	—	1912 21/5
98-214	Piksborg	—	31	40	—	—	—	—	—	1906 30/10
9-282	Porjus, Nedre (50)	—	—	—	—	—	—	—	—	1909 22/5
9-280	Porjus, Övre (50)	—	—	—	—	—	—	—	—	1909 22/5
40- 89	Ragunda	—	26	35	—	—	81	—	84	1900 3/1
38-750	Ramsele (51)	—	—	—	—	—	—	—	—	1913 1/9
67-876	Ramsjöholm 1	—	—	—	—	—	—	—	—	1916 15/6
67-996	Ramsjöholm 3	—	—	—	—	—	—	—	—	1918 4/1
1- 2	Rautas	—	—	—	—	—	—	—	—	1900 1/4
24-689	Rickleå	—	—	—	—	—	—	—	—	1912 1/7
67-170	Rimforsa	—	29	39	—	—	—	—	—	1909 1/1
53-759	Ringforsen	—	28	36	—	53	—	—	—	1912 3/6
61-349	Ringshyttan (45)	—	—	—	—	—	—	—	—	1906 6/1
67-818	Risbro	—	29	38	—	—	82	82	84	1915 6/6
1-812	Risudden	—	24	32	—	—	—	80	—	1915 2/3
108-683	Rockesholm, Nedre	—	—	—	—	—	—	—	—	1912 16/5
108-764	Rockesholm, Övre	—	—	—	—	—	—	—	—	1914 15/1
65-630	Rocklunda	—	—	—	—	—	—	—	—	1910 6/10
53-375	Rogsjön	—	—	—	—	—	—	—	—	1868 16/11
82-184	Ronneby	—	—	—	—	—	—	—	—	1893 16/7
61-566	Rosta	—	—	—	45	—	—	—	—	1888 10/4
53-650	Rot	—	—	—	—	—	—	—	—	1911 1/9
108-232	Rottneros	—	—	—	—	—	—	—	—	1906 2/7
67-865	Ruda	—	29	39	—	—	—	—	—	1916 10/2
61-515	Ryssgraven (24)	—	—	—	—	—	—	—	—	1887 25/2
108-277	Råda	—	31	40	—	—	—	—	—	1909 1/9
4- 17	Räktfors (52)	—	—	—	—	—	—	—	—	1905 10/5
53-425	Rällsjöbo (27)	—	—	—	—	—	—	—	—	1893 1/1
42-906	Rätansbron (11)	—	—	—	—	—	—	—	—	1894 10/5
42-831	Rätansbyn (12)	—	—	—	—	—	—	—	—	1884 10/5
53-1003	Rättvik 2	—	—	—	—	—	—	—	—	1899 1/9
74-268	Rödjenäs	—	30	39	—	—	—	—	—	1909 25/3
4- 14	Rödupp	15	—	—	43	—	—	80	—	1905 6/5
38-862	Rörström	—	25	34	44	—	—	—	—	1912 17/12
98-200	Rörvik	—	30	40	46	—	—	—	—	1906 3/12
48-700	Röste	—	—	—	—	—	—	—	—	1912 24/11
40-479	Salsån	—	26	34	—	—	—	—	—	1910 6/9
105-925	Sandsered	—	—	—	—	—	—	—	—	1917 9/5
61-339	Sandsta	—	—	—	—	—	—	—	—	1902 1/1
67-914	Sandvik	—	—	—	—	—	—	—	—	1914 1/12
3-687	Sangis	—	24	32	42	—	—	80	—	1912 1/7
9-590	Satisjaure (42)	—	—	—	—	—	—	—	—	1910 12/12
38-723	Saxnäs	—	25	34	44	—	—	—	—	1913 3/4
61-348	Semla	—	28	37	—	—	—	—	—	1898 3/1
13-753	Sikfors, Nedre	—	—	—	—	—	80	—	—	1913 1/4
13-975	Sikfors, Övre	—	—	—	—	—	—	—	—	1914 17/8
61-336	Siksjödammen	—	—	—	—	—	—	—	—	1905 10/10
18-844	Siksjön	—	24	32	43	—	—	80	—	1915 12/8
61-337	Simmelsjön	—	—	—	—	—	—	—	—	1902 12/4
98-824	Sjöbo	—	30	40	—	—	—	—	—	1915 28/5
65-626	Sjöholm	—	29	38	—	—	—	—	—	1910 3/3
96-190	Sjöholmen	—	30	40	—	—	—	—	—	1902 29/6

N:r	Namn.	Sidhänvisningar. Vattenståndsiakttagelser. Tab. 4	Tab. 5	Tab. 6	Vattenmängdsmätn. Tab. 7	Vattenmängder. Tab. 8	Temp.-iakttt. Tab. 13	Isiakttt. Tab. 13	Vattenanalyser. Tab. 14	Iakttagelserna började
67-915	Sjöryd	—	—	—	—	—	—	—	—	1912 10/12
103-978	Sjöryd	—	—	—	47	—	—	—	—	1918 21/6
70-472	Sjöstorp	—	—	—	—	—	—	—	—	1854 1/1
108-243	Sjötorp	23	31	41	—	—	—	—	—	1807 1/1
42-987	Skallböle	—	—	—	—	—	—	—	—	1918 19/2
108-318	Skarphyttan	—	—	—	—	—	—	—	—	1905 7/1
98-215	Skeen	22	—	—	46	—	—	—	—	1909 1/1
65-627	Skenäs	—	29	38	—	—	—	—	—	1910 2/4
98-193	Skillingaryd	—	30	40	—	—	—	—	—	1900 9/3
108-805	Skofteby	—	—	—	—	—	—	—	85	1915 19/2
65-146	Skogaholm	—	—	—	—	—	—	—	—	1852 1/11
36-983	Skortsjö	—	—	—	44	—	—	—	—	1918 1/8
62-907	Skrubba	—	—	—	46	—	—	—	—	1916 20/11
108-279	Skåre	—	—	—	—	—	—	—	—	1878 4/5
67-942	Slattefors, Övre	—	—	—	—	—	—	—	—	1871 20/4
108-233	Slottsbron	—	—	—	—	—	—	—	—	1909 1/1
9-461	Slumpen	—	—	—	—	—	—	—	—	1907 1/1
28-439	Slussfors	—	25	33	—	—	—	81	—	1910 23/4
28-440	Slätvik	—	25	33	—	—	—	—	—	1910 20/3
98-204	Sofiero	—	—	—	—	—	—	—	—	1906 3/12
28-436	Solberg	—	25	33	—	—	—	81	—	1910 11/3
38-592	Sollefteå	18	—	—	44	—	—	—	—	1911 27/4
108-887	Solvind	—	—	—	—	—	—	—	—	1916 24/9
67-167	Sommen	21	—	—	—	55	—	—	—	1889 1/1
28- 56	Sorsele	—	25	33	43	—	—	—	—	1891 3/5
65-391	Sparreholm	—	29	38	—	—	—	—	—	1908 18/5
K 38-39 846	Sprängsviken	—	—	—	—	—	81	81	—	1915 28/9
65-389	Spånga	—	29	38	—	—	—	—	—	1908 16/4
28- 58	Spöland	—	25	33	—	—	—	—	—	1891 3/5
48-893	Stagården	—	—	—	—	—	—	—	—	1916 29/8
38-766	Stamsele	—	—	—	—	—	—	—	—	1914 29/1
42- 95	Stavre	—	26	35	—	50	—	—	—	1905 5/5
75-856	Stavviken	—	—	—	—	—	—	—	—	1915 7/11
65-629	Stenhammar	—	29	38	—	—	—	—	—	1910 4/10
108-929	Steneby, Nedre	—	—	—	—	—	—	—	—	1917 29/5
108-928	Steneby, Övre	—	—	—	—	—	—	—	—	1917 29/5
53-376	Stennäset	—	—	—	—	—	—	—	—	1868 6/11
28- 50	Stensele	—	—	—	43	—	—	—	—	1891 25/5
108-593	Stensjön	—	—	—	—	—	—	—	—	1882 3/1
13- 37	Stenudden	—	24	32	—	—	—	—	—	1909 2/1
61-517	Stockholm, Nedre	—	—	—	46	—	—	—	—	1774 1/1
61-516	Stockholm, Övre	20	28	38	46	—	—	—	—	1774 3/1
108-494	Stommen	—	31	41	—	—	—	—	—	1910 18/10
9- 32	Storbacken	—	—	—	—	—	—	—	84	1909 9/4
108-324	Storfors	—	—	—	—	—	—	—	—	1902 4/1
53-379	Storgysingen, N:e	—	—	—	—	—	—	—	—	1907 2/2
53-579	Storgysingen, Ö:e	—	—	—	—	—	—	—	—	1906 26/5
38-762	Storhöjden (36)	—	—	—	—	—	—	—	—	1913 31/10
40-834	Storrensjö	—	26	34	—	—	—	—	—	1915 6/8
42-826	Storsjö	—	26	35	—	—	—	—	—	1915 17/7
53-809	Storsätern	—	27	36	—	—	—	—	—	1915 30/4
32-863	Strand	—	—	—	—	—	—	—	—	1916 8/2
108-300	Ström, Nedre	—	—	—	—	—	—	—	—	1852 15/12
108-253	Ström, Övre	—	—	—	—	—	—	—	—	1852 15/12
103-490	Strömmen	—	—	—	—	—	—	—	—	1910 26/9
67-157	Strömsbro	—	—	—	—	—	—	—	—	1908 1/5
53-124	Strömsnäs	—	28	37	—	—	—	—	—	1905 2/4
98-217	Strömsnäs 1, Nedre	—	31	40	—	—	—	—	—	1909 1/1
98-858	Strömsnäs 2, Nedre	—	—	—	46	—	—	—	—	1915 1/12
98-299	Strömsnäs, Övre	—	—	—	—	—	—	—	—	1909 1/1
38- 72	Strömsund	17	—	—	—	48	—	—	—	1909 1/1
67-941	Sturefors, Övre	—	—	—	—	—	—	—	—	1871 3/6
61-527	Stäket	—	—	—	—	—	—	—	—	1895 4/10
42-101	Stöde	—	26	35	45	—	—	—	—	1877 14/5
108-584	Stömne	—	31	41	—	—	—	—	—	1903 6/8
105-945	Sundholmen	—	—	—	—	—	—	—	—	1917 19/5
98-211	Sunnaryd	—	—	—	—	—	—	—	—	1909 1/1
70-473	Sunneborg	—	—	—	—	—	—	—	—	1854 1/1
9-715	Suorvajaure (42)	—	—	—	—	—	—	—	—	1911 28/9
108-528	Svansvik (31)	—	—	—	—	—	—	—	—	1910 1/11
61-129	Svartå	—	—	—	—	—	—	—	—	1900 1/1
40- 90	Svedje	—	26	35	—	—	—	—	—	1882 25/4
48-106	Sveg (15)	—	27	36	45	—	—	—	—	1889 1/5
108-979	Svenningstorp	—	—	—	47	—	—	—	—	1918 1/8
48-463	Svinhammar (16)	—	27	36	—	—	—	—	—	1901 28/4

N:r	Namn.	Sidhänvisningar. Vattenståndsiakttagelser. Tab. 4	Tab. 5	Tab. 6	Vattenmängdsmätn. Tab. 7	Vattenmängder. Tab. 8	Temp.-iakttt. Tab. 13	Isiakttt. Tab. 13	Vattenanalyser. Tab. 14	Iakttagelserna började
108-711	Sågen	—	31	41	—	—	—	83	—	1913 5/3
98-206	Sågtorpet	22	—	—	46	—	—	—	—	1909 1/1
108-588	Säffle, Nedre	—	—	—	—	—	—	—	—	1903 10/3
108-234	Säffle 1, Övre	—	31	41	—	—	—	—	—	1909 10/1
108-587	Säffle 2, Övre	—	—	—	47	—	—	—	—	1897 15/4
40-458	Sällsjö (47)	—	—	—	—	—	—	—	—	1910 1/10
53-114	Särna (20)	—	27	36	—	—	—	—	—	1899 1/8
48-963	Särvsjön	—	—	—	45	—	—	—	—	1917 23/9
26-690	Sävar	—	25	33	—	—	—	—	—	1911 26/4
9-355	Sävast	—	—	—	—	—	—	—	—	1902 20/6
53-799	Söderfors, Mellan-	—	—	—	—	—	—	—	—	1912 1/4
53-304	Söderfors, Nedre	—	—	—	—	—	—	—	—	1905 1/1
53-126	Söderfors, Övre	—	—	—	—	—	—	—	—	1765 1/5
63-620	Södertnna	—	29	38	—	—	—	—	—	1910 2/11
61-385	Södertälje, Nedre	—	—	—	—	—	—	—	—	1869 1/1
61-384	Södertälje, Övre	—	—	—	—	—	—	—	—	1869 1/1
98-703	Sölaryd, Nedre	—	30	40	46	—	—	—	—	1912 2/12
67-1042	Tenhultssjön	—	—	—	—	—	—	—	—	1917 13/11
108-240	Timsbron	—	31	41	47	—	—	—	—	1909 1/1
9- 27	Tjåmotis 1	—	24	32	—	—	—	—	—	1909 10/4
9- 26	Tjåmotis 2	—	24	32	—	—	—	—	—	1909 4/4
67-913	Tokarp	—	—	—	—	—	—	—	—	1912 10/12
103-489	Torpa	—	31	40	—	—	—	—	—	1910 4/10
42- 99	Torpshammar 1	—	—	—	—	—	—	—	—	1899 18/12
42-100	Torpshammar 2	18	—	—	45	51	81	81	84	1909 1/1
42-795	Torsborg, Nedre	—	—	—	—	—	—	—	—	1914 10/7
42-358	Torsborg, Övre	—	—	—	—	—	—	—	—	1896 3/5
108-785	Torsby, Nedre	—	—	—	—	—	—	—	—	1914 9/4
108-258	Torsby, Övre	—	—	—	—	—	—	—	—	1908 18/12
88-756	Torsebro invallning	—	30	40	—	—	—	—	—	1913 29/10
88-529	Torseke	—	—	—	—	—	—	—	—	1907 7/9
61-743	Torshälla	—	—	—	—	—	—	—	—	1913 5/7
61-742	Torshälla invallning	—	28	37	—	—	—	—	—	1913 5/7
108-500	Torska	—	—	—	—	—	—	—	—	1876 3/1
53-120	Torsång (26)	—	28	—	—	—	—	—	—	1896 24/4
48-361	Torön (17)	—	27	36	—	—	—	—	—	1889 5/6
71-307	Tovehult, Nedre	—	—	—	—	—	—	—	—	1907 12/10
71-176	Tovehult, Övre	—	—	—	—	—	—	—	—	1907 12/10
96-192	Tranarp	—	—	—	46	—	—	—	85	1909 1/1
103-492	Tranemo, Östra	—	31	40	—	—	—	—	—	1910 27/9
53-272	Transtrand	19	27	36	45	—	—	82	—	1900 23/8
70-469	Trantorp	—	—	—	—	—	—	—	—	1854 1/1
98-456	Traryd	—	—	—	—	—	—	—	—	1910 1/8
20-841	Treholmsfors (58)	—	—	—	43	—	—	—	—	1915 31/8
108-249	Trollhättan	—	—	—	—	—	—	—	—	1852 15/12
9- 36	Trångfors	—	24	32	43	—	—	80	—	1899 13/11
61-383	Trångfors, Nedre	—	—	—	—	—	—	—	—	1910 20/8
61-350	Trångfors, Övre	—	—	—	—	—	—	—	—	1909 1/12
48-982	Trötströmmen	—	—	—	—	—	—	—	—	1918 22/7
53-664	Tuna, Stora (46)	—	—	—	—	—	—	—	—	1911 24/10
53-540	Tunsta	—	—	—	—	—	—	—	—	1905 14/5
40- 76	Tångböle	—	26	34	44	—	—	81	—	1900 19/5
38-719	Täsjö	—	25	34	—	—	—	—	—	1913 1/5
65-148	Täckhammar, N:e	20	—	—	—	54	82	—	—	1909 1/1
4- 13	Tärendö (4)	—	—	—	43	—	—	—	—	1905 12/5
28- 48	Tärnaby	—	25	33	—	—	—	—	—	1900 23/7
67-733	Udden	—	—	—	—	—	—	—	—	1913 14/10
108-244	Ullervad	—	31	41	47	—	—	—	85	1909 1/1
61-956	Ultuna	—	—	—	—	—	—	—	—	1917 1/8
28-435	Umasjö	—	25	33	—	—	—	—	—	1910 2/8
28- 60	Umeå	—	—	—	—	—	—	—	—	1909 4/4
28-438	Umnäs	—	25	33	—	—	—	—	—	1910 1/4
98-212	Unnaryd	—	—	—	—	—	—	—	—	1909 1/1
108-329	Upperud, Nedre	—	—	—	—	—	—	—	—	1873 15/6
108-525	Upperud, Övre	—	—	—	—	—	—	—	—	1873 15/6
61-143	Uppsala, Nedre	—	28	37	45	—	—	—	—	1876 18/6
61-140	Uttersberg	—	28	37	—	—	—	—	—	1906 1/7
61-910	Uvlunge	—	—	—	45	—	—	—	—	1917 9/2
9- 30	Vaikijaur	—	24	32	—	—	—	—	—	1899 6/11
48-737	Valmåsen	—	27	35	—	51	—	—	—	1913 14/7
53-287	Vanåbodarne	—	28	36	—	—	—	—	—	1909 1/10

N:r	Namn.	Sidhänvisningar. Vattenstånds-iakttagelser. Tab. 4	Tab. 5	Tab. 6	Vatten-mängds-mätn. Tab. 7	Vatten-mängder. Tab. 8	Temp.-iakttt. Tab. 13	Isiakttt. Tab. 13	Vatten-analyser. Tab. 14	Iakttagel-serna började
67-912	Vargsundet	—	29	38	—	—	—	—	—	1911 17/5
48-109	Varpnäs	—	27	36	—	—	—	—	—	1889 28/4
108-705	Varsundet	—	31	41	—	—	—	—	—	1906 12/4
112-751	Vassbotten	—	31	41	—	—	—	—	—	1913 16/4
61-563	Vattholma	—	28	37	45	—	—	—	—	1888 12/4
82-851	Vedamåla	—	30	39	—	—	—	—	—	1915 22/10
48-738	Vembron	—	27	36	—	—	—	—	—	1913 25/7
61-919	Via	—	—	—	—	—	—	—	—	1917 24/4
65-392	Vibyholm	—	29	38	—	—	—	—	—	1908 15/4
13-867	Vidsel	—	—	—	43	—	—	—	—	1916 2/3
42-861	Viforsen, Nedre	—	26	35	—	—	—	—	—	1908 1/1
42-774	Viforsen, Övre	—	—	—	—	—	—	—	—	1908 1/1
108-319	Viggen	—	—	—	—	—	—	—	—	1905 7/1
48-767	Viksjöfors (18)	—	27	36	45	—	—	—	—	1914 6/2
61-916	Viksta	—	—	—	45	—	—	—	—	1917 23/4
38- 66	Vilhelmina	—	—	—	44	—	—	—	—	1898 1/6
28- 57	Vindeln	—	25	33	—	—	—	—	—	1900 6/1
9-713	Virijaure (50)	—	—	—	—	—	—	—	—	1911 16/9
42-433	Vivsta (13)	—	26	35	—	—	—	—	—	1884 1/5
1-810	Vittangi	—	—	—	42	—	—	80	—	1915 17/2
1-343	Vojakkala	15	—	—	42	—	80	80	—	1881 26/5
65-988	Vrena (32)	—	—	—	46	—	—	—	—	1918 10/4
38- 73	Vågdalen (39)	—	—	—	—	—	—	—	—	1898 28/5
108-247	Vänersborg	—	31	41	—	—	—	—	—	1852 1/12
28- 53	Vännäs	—	25	33	43	—	81	81	84	1900 14/5
98-197	Värnamo	—	30	40	46	—	—	—	—	1909 1/1
108-668	Väsby	—	31	41	—	—	—	—	—	1912 1/1
42-434	Västbo	—	26	35	45	—	—	—	—	1885 26/5
61-512	Västerås	—	—	—	—	—	—	—	—	1887 14/4
108-315	Västgöthyttefors	—	—	—	—	—	—	—	—	1908 19/1
86-666	Västraryd	—	—	—	—	—	—	—	—	1911 14/7
40-486	Ytterkonäs	—	26	34	44	49	—	—	—	1910 1/10
42-310	Ytterturingen (10)	—	26	35	—	—	—	—	—	1903 8/5
40- 79	Ytterån	—	—	—	—	—	—	—	—	1900 18/5
67-821	Yxnekulla	—	—	—	—	—	—	—	—	1915 10/6
32-961	Åbacka	—	—	—	—	—	—	—	—	1917 14/8
63-144	Åbro	—	—	—	—	—	—	—	—	1908 3/3
61-137	Åby	—	28	37	—	—	—	—	84	1909 1/1
51-693	Åbyggeby	—	27	36	—	—	—	82	—	1912 4/6
17-688	Åbyn	—	24	32	—	—	—	—	—	1912 17/6
62-971	Ågesta	—	—	—	46	—	—	—	—	1918 27/1
88-543	Åhus (22)	—	—	—	—	—	—	—	—	1888 1/11
65-386	Åkerö	—	29	38	—	—	—	—	—	1908 20/4
66-637	Ålberga	—	—	—	—	—	—	—	—	1910 15/10
61-917	Ålunda	—	—	—	—	—	—	—	—	1917 20/4
82-396	Ånäs	—	30	39	—	—	—	—	—	1893 7/1
98-219	Århult	—	31	40	46	—	—	—	—	1909 1/1
108-275	Års	—	31	40	—	—	—	—	—	1898 4/2
105-227	Åsbro	23	—	—	47	—	83	—	—	1909 1/1
38-718	Åsele	—	25	34	44	—	—	81	—	1913 1/6
53-938	Åsen	—	—	—	—	—	—	—	—	1915 16/7
70-474	Åstugan	—	—	—	—	—	—	—	—	1854 1/1
108-242	Åtorp	23	—	—	—	57	83	83	85	1908 19/3
70-475	Åtvidaberg	—	—	—	—	—	—	—	—	1854 1/1
61-134	Älgesta	—	28	37	—	—	—	—	—	1909 1/1
38-749	Älghallen	—	26	34	—	—	—	—	—	1913 13/8
63-618	Älghammar	—	29	38	—	—	—	—	—	1910 9/11
53-366	Älvdalen	—	27	36	—	—	—	—	—	1897 21/4
108-678	Älvestorp	—	31	41	—	—	—	—	—	1911 8/6
53-891	Älvkarleby, Nedre	—	—	—	—	—	—	—	—	1916 6/4
53-890	Älvkarleby, Övre	—	—	—	—	—	—	—	—	1916 29/2
53-333	Älvkarleö, Övre	19	28	37	45	—	82	—	—	1851 3/5
13- 38	Älvsby	16	—	—	43	—	—	80	84	1899 14/11
53-265	Ånge	—	28	36	—	—	—	—	—	1909 16/3
53-657	Ånäs	—	28	36	—	—	—	—	—	1911 1/10
103-944	Åtrafors, Nedre (46)	—	—	—	47	—	—	—	—	1917 26/6
103-943	Åtrafors, Övre (56)	—	—	—	—	—	—	—	—	1917 26/6
53-822	Öje station	—	28	36	—	—	—	—	—	1915 25/6
45-506	Ölsund	—	27	35	45	—	—	—	—	1910 2/6
61-868	Örbyhus	—	28	37	45	—	—	—	—	1906 7/10
61-881	Örbyhus station	—	—	—	45	—	—	—	—	1916 2/4
30-1052	Örträsk 1 (7)	—	—	—	—	—	—	—	—	1908 1/6
30-837	Örträsk	—	25	33	—	—	—	—	—	1915 23/8
42- 93	Östavall	—	—	—	—	—	—	—	—	1899 7/11
61-466	Österby	—	—	—	—	—	—	—	—	1882 1/8
40- 80	Östersund	18	—	—	—	—	—	—	—	1884 11/5
40-758	Överammer	—	26	35	44	—	—	—	—	1913 1/12
K 70-71-502	Överum	—	—	—	—	—	—	—	—	1897 1/1
40-485	Överäng	—	26	34	—	—	—	—	—	1910 8/10

Anmärkningar.

Avbrott (A) och slut (S).

1 A. 1/1—23/5, 1/10—31/12. — **2** A. 1/1—20/4, 4/7—31/12. — **3** A. 1/7—8/6. — **4** A. 1/11—31/12. — **5** A. 1/1—3/5, 1/7—31/12. — **6** A. 1/4—4/10. — **7** A. 1/1—30/4, 1/7—31/12. — **8** A. 1/7—31/12. — **9** A. 1/10—31/12. — **10** A. 1/1—30/4, 11/11—31/12. — **11** A. 1/1—30/4, 22/7—31/12. **12** A. 1/1—30/4, S. 30/11. — **13** A. 1/1—30/4. — **14** A. 1/1—20/4, 21/11—31/12. — **15** A. 1/12—31/12. — **16** A. 1/1—21/4, 1/12—31/12. — **17** A. 1/1—11/4, 17/12—31/12. — **18** A. 1/1—22/3. — **18** A. 1/1—6/4. — **19** A. 1/1—30/4, 1/12—31/12. — **20** A. 1/1—9/4, 1/12—31/12. — **21** A. 1/1—31/3. — **22** A. 1/1—23/4, 17/11—31/12. — **23** A. 1/1—13/4, 24/11—31/12. — **24** A. 1/1—13/4. — **25** S. 28/3. — **26** A. 1/1—30/6. — **27** A. 1/1—9/2, 13/5—31/12. — **28** A. 1/6—3/12. — **29** A. 1/1—16/3. — **30** A. 14/5—1/12. **31** A. 26/2—8/12. — **32** A. 26/10—31/12. — **33** S. 31/3. — **34** S. 31/5. — **35** A. 1/1—24/7. — **36** S. 31/1. — **37** S. 30/6. — **38** S. 21/2. — **39** S. 28/2. — **40** A. 1/1—7/7, S. 31/10. — **41** A. 1/1—31/10. — **42** A. 1/4—31/12. — **43** A. 1/8—30/4, 1/7—31/3. — **44** A. 1/1—22/5. — **45** S. 24/2. — **46** A. 30/1—20/6, S. 29/9. — **47** S. 31/3. — **48** A. 1/1—31/7. — **49** A. 1/1—30/11. — **50** A. 1/1—31/12. — **51** S. 30/4. — **52** S. 30/9. — **53** S. 30/11. — **54** S. 31/12. — **55** A. 1/1—5/5, 1/7—31/12. — **56** A. 2/1—20/6, S. 29/9. — **57** S. 1916 14/11. — **58** S. 1917 30/11.

Tab. 2. Vattenståndsstationer 1918, som ej återfinnas i årsböckerna 1916 eller 1919.

N:r	Namn	Biflodsområde av 1:sta ordningen.	Vattendrag.	Lat. N.	Long. E. om Greenw.	Höjd över havet m.	Iakttagelserna	
							började.	slutade.
	4. Kalixälv.							
902	Jokk	—	Kalixälv	66° 38′ 55″	22° 43′ 0″	78	1/8 1917	31/10 1918
	7. Råneälv.							
1062	Degerselet	—	Degerselet	66° 2′ 50″	21° 50′ 30″	23	18/5 1917	—
	30. Öreälv.							
1052	Örträsk 1	—	Örträsket	64° 8′ 5″	18° 59′ 5″	169	18/5 1908	—
	42. Ljungan.							
966	Börtnan	—	Storbörn	62° 46′ 35″	13° 54′ 30″	440	20/9 1917	17/5 1918
	67. Vättern—Motalaström.							
1042	Tenhultssjön	Huskvarnaån	Huskvarnaån	57° 41′ 35″	14° 20′ 5″	213.45	13/11 1917	—
	74—75. Lillån.							
932	Lilla Forsa	—	Lillån	57° 4′ 25″	16° 26′ 10″	1.0	20/4 1917	30/6 1918
	103. Ätran.							
943	Övre Ätrafors	—	Ätran	57° 2′ 0″	12° 40′ 30″	34	26/6 1917	29/9 1918
944	Nedre Ätrafors	—	»	57° 2′ 10″	12° 39′ 55″	24	26/6 1917	28/9 1918
	108. Vänern—Götaälv.							
927	Dömle 2	Vistån	Smårissjön	59° 35′ 55″	13° 25′ 50″	57	24/4 1917	21/9 1918

Tab. 3. Alfabetisk förteckning över nederbördsstationerna år 1918.

N:r	Namn.	Sidhänvisningar. Nederbördsmängd. Tab. 9.	Snötäckets tjocklek. Tab. 10.	Snötäckets vattenvärde. Tab. 12.
1. 1235	Aapua	58	63	—
1. 1194	Abisko	58	63	—
28. 574	Abborrberg	58	64	—
70. 282	Adelsnäs	60	68	76
108. 435	Adolfsfors	62	71	78
28. 1279	Adolfström	58	64	—
61. 1357	Alderstugan	60	—	—
18. 549	Allejaur	58	64	—
K. 90/91. 347	Alnarp	61	69	—
78. 307	Alsjö	61	—	—
67. 250	Aranäs	60	—	—
18. 44	Arvidsjaur	58	—	—
86. 319	Asa	61	—	—
67. 242	Askersund	60	67	—
67. 294	Askeryd	60	—	—
67. 241	Aspa	60	—	—
38. 1206	Avasjö	58	65	—
53. 729	Avesta	59	—	—
103. 408	Axelfors	61	—	—
48. 1212	Backvallen	59	66	—
K. 92/93. 352	Barsebäck	61	—	—
1. 597	Bergfors	58	—	—
13. 1112	Bergnäs, Norra	58	64	—
65. 235	Bie	60	67	76
40. 78	Bispgården	—	65	74
67. 1261	Bisshult	60	68	—
45. 93	Bjuråker	59	65	74
K. 21/22. 48	Bjurölubb	58	—	—
67. 270	Bjärka-Säby	60	68	76
71. 1383	Björkhult	60	—	—
K. 54/55. 134	Björn	59	—	—
56. 1207	Bladåker	59	—	—
38. 1202	Blaikliden	58	65	—
108. 1322	Blankafors	62	—	—
108. 1177	Blåbärskullen	62	71	—
9. 39	Boden	58	—	—
9. 32	Bodträskån	58	63	—
40. 617	Boggsjö	59	65	—
98. 380	Bokelid	61	70	—
28. 573	Boksjön	58	64	—
K. 88/89. 339	Bollerup	61	—	—
98. 392	Bolmsö	61	70	—
108. 476	Borhall	62	—	—
105. 415	Borås	62	—	—
52. 1190	Botjärn	59	66	—
67. 263	Botorp	60	—	76
61. 158	Boxboda	60	67	—
K. 42/43. 90	Bremö	59	—	—
61. 1356	Bro	60	—	—
K. 108/109. 523	Bråttkärr	62	—	—
117. 541	Buttle	62	72	—
40. 612	Bydalen	59	65	—
25. 50	Bygdeå	58	—	—
61. 171	Bångbro	60	—	—
K. 96/97. 364	Båstad	61	—	—
101. 402	Bäck	61	70	—
61. 571	Bäckedalen	59	67	—
108. 1020	Bäckefors	62	71	—
28. 578	Bäverträsk	58	64	—
82. 1127	Böket	61	69	—
42. 1226	Böle, Norra	59	—	—
61. 175	Dalkarlsberg	60	67	76
108. 453	Dalkarlssjöhyttan	62	71	—
19. 1231	Dalliden	58	64	—
9. 37	Degerbäcken	58	63	—
108. 472	Degernäs	62	—	—
108. 427	Dejefors	62	—	—
108. 1176	Djurskog	62	71	—
108. 1242	Drafsen	62	71	—
61. 205	Drälinge	60	67	76
40. 610	Duved	59	65	—
82. 1126	Dångemåla	61	—	—
98. 365	Eckersholm	61	69	—
40. 606	Edevik	58	65	—
108. 1252	Edsvära	62	72	—
K. 52/53. 102	Eggegrund	59	—	—
86. 555	Ekefors	61	69	—
108. 424	Ekshärad	62	71	—
86. 322	Elleholm	61	—	—
108. 505	Ellesbo	62	—	—
108. 465	Emtfalla	62	72	—
67. 854	Eneby, Västra	60	68	—
61. 168	Eskilstuna	60	67	76
K. 60/61. 147	Experimentalf.	59	67	76

N:r	Namn.	Sidhänvisningar. Nederbördsmängd. Tab. 9.	Snöfäckets tjocklek. Tab. 10.	Snöfäckets vattenvärde. Tab. 12.
40. 618	Fagerdal	59	—	—
15. 41	Fagerheden	58	—	—
62. 1192	Fagersjö	60	—	76
61. 626	Fagersta	60	67	76
K. 89/90. 343	Falsterbo	61	—	—
53. 121	Falun	59	66	—
K. 61/62. 221	Farsta	60	—	—
108. 463	Filipstad	62	71	78
67. 276	Finspång	60	68	76
53. 724	Finsthögst	59	66	—
38. 1266	Fiskåvattnet	58	—	—
K. 25/26. 51	Fjäderägg, Stora	58	—	—
42. 1214	Fjällgården	59	65	—
48. 1213	Fjällnäs	59	66	—
67. 246	Flahult	60	68	—
67. 245	Flittered, Lilla	60	68	76
108. 513	Floda	62	—	—
53. 623	Flötningen	59	—	—
38. 68	Forse	58	65	—
108. 1223	Forshem	—	72	—
108. 1314	Forshult	62	71	—
44. 1302	Franshammar	59	—	—
K. 73/74. 1380	Fredriksberg	60	68	—
108. 448	Fredriksberg	62	71	—
108. 1151	Frykfors	62	71	—
61. 208	Frötuna	60	67	—
G. 536	Fårö	62	—	—
61. 185	Färna	60	—	—
48. 1119	Föne	59	66	—
108. 1319	Gammalkroppa	62	72	—
53. 1289	Garpenberg	—	—	—
56. 138	Gimo	59	66	76
20. 551	Glommersträsk	58	—	—
38. 1116	Granberget	58	65	—
98. 381	Grankärr	61	70	—
86. 1172	Granshult	61	69	—
38. 1203	Granåsen	58	—	—
67. 272	Grensholmen	60	—	—
104. 414	Grimeton	61	—	—
53. 114	Grundforsen	59	66	—
K. 86/87. 1218	Grundsjön	61	69	—
53. 120	Grycksbo	59	—	—
67. 600	Gryt	60	—	—
108. 459	Grythyttehed	62	71	78
53. 1138	Gråtbäck	59	66	—
106. 422	Gräbbeshult	62	71	—
61. 169	Grängesberg	60	—	—
K. 68/69. 280	Gränsö, Övre	60	68	—
67. 1162	Grönkulla	60	68	—
20. 1264	Grönliden	58	—	—
K. 61/62. 223	Grönskär	60	—	—
80. 1125	Grönåsen	61	69	—
61. 1150	Guldsmedshyttan	60	—	—
108. 474	Gullspång	62	72	78
40. 1117	Gunnarsvattnet	59	65	—
K. 70/71. 1204	Gunnebo	—	—	—
108. 432	Gunnerud	—	—	—
112. 1135	Gunnesbyn	62	72	—
53. 564	Gysinge	59	—	—
86. 1373	Gårdsby	—	—	—
108. 452	Gåsbornshyttan	62	71	78
38. 66	Gäddede	58	65	74
44. 1233	Gäddtjärnsåsen	59	65	—
4. 11	Gällivare	58	63	74
52. 106	Gävle	59	66	—
98. 373	Gödeberg	61	70	—
K. 67/68. 1269	Göpperstad	—	—	—
53. 1154	Gördalen	59	—	—
108. 519	Göteborg	62	72	—
74. 1182	Götestorp	60	68	—
108. 477	Götlunda	62	72	78

N:r	Namn.	Sidhänvisningar. Nederbördsmängd. Tab. 9.	Snöfäckets tjocklek. Tab. 10.	Snöfäckets vattenvärde. Tab. 12.
105. 1295	Haby	62	—	—
67. 1170	Hagaberg	60	68	—
K. 96/97. 363	Hallands Väderö	61	—	—
101. 404	Halmstad	61	70	—
K. 62/63. 225	Hammar	60	—	—
K. 57/58. 742	Hammarby	59	—	—
75. 1296	Hammarglo	—	—	—
36. 1179	Hampnäs	—	—	—
K. 86/87. 323	Hanö	61	—	—
1. 8	Haparanda	58	63	—
18. 1230	Haraliden	58	—	—
K. 56/57. 139	Harg	59	—	—
61. 152	Hasselfors	59	—	—
100. 1160	Havraryd	61	70	—
20. 1287	Hedberg	58	64	—
K. 110/111. 1136	Heden	62	—	—
65. 1121	Hedenlunda	60	—	—
92. 1308	Hejdeholm	61	—	—
118. 1104	Hemse	62	—	—
67. 259	Herrestad	60	68	—
108. 517	Hindås	62	72	—
108. 1306	Hjulkvarn	62	72	—
108. 485	Hjälmsäter	62	72	—
108. 501	Hjärtum	62	—	—
G. 544	Hoburg	62	—	—
84. 1336	Hoby	—	—	—
98. 369	Hok	—	70	—
69. 1171	Holmbo	60	68	—
K. 28/29. 57	Holmögadd	58	—	—
9. 1312	Holsvattnet	58	63	—
108. 464	Hornkullen	62	72	78
108. 514	Hulan	62	—	—
K. 66/67. 239	Hult	60	—	—
86. 317	Hult	61	—	—
108. 1275	Hungvik, Västra	—	71	—
56. 137	Husby	59	—	—
67. 1205	Huskvarna	60	68	—
61. 1354	Hyvlinge	60	—	—
98. 382	Hyltan, Lilla	61	70	—
88. 1374	Hyltan	—	—	—
61. 178	Hålahult	—	—	—
53. 1142	Hållstugan	59	66	—
K. 110/111. 528	Hällö	62	—	—
111. 1178	Håvelund	62	72	—
108. 1432	Håvreström	62	—	—
105. 1140	Häggårda	62	70	—
38. 1201	Häggås	58	65	—
42. 89	Häljum	59	65	74
61. 1320	Hälla	—	—	—
106. 420	Hällered	62	—	—
61. 188	Hällsjön	60	—	—
K. 51/52. 107	Hälsan	59	—	—
K. 68/69. 281	Häradsskär	60	—	—
108. 491	Härlingstorp	62	72	—
K. 38/39. 74	Härnösand	58	65	—
61. 1355	Härvsta	—	—	—
74. 297	Hässleby	—	68	—
K. 60/61. 224	Högarna, Svenska	59	—	—
34. 1114	Högbränna	58	64	—
67. 260	Högemålen	60	68	76
48. 1210	Högen	59	66	—
65. 233	Högsjö	—	—	—
108. 1163	Högsäter	62	71	—
6. 1340	Högsön	—	—	—
9. 17	Högträsk	58	63	—
98. 400	Hökhult	61	70	78
K. 89/90. 1259	Hököpinge	61	—	—
88. 329	Hönjarum	61	69	78
108. 484	Höusäter	62	—	—
88. 330	Hörlinge	61	69	—
61. 1360	Hörnsjöfors	—	—	—
96. 1245	Höör	—	69	—

N:r	Namn.	Sidhänvisningar. Nederbördsmängd. Tab. 9.	Snöfäckets tjocklek. Tab. 10.	Snöfäckets vattenvärde. Tab. 12.
53. 562	Idkerberget	59	66	—
53. 553	Insjön	59	66	—
9. 12	Jaurekaska	58	63	—
20. 1263	Johannisberg	—	64	—
20. 1430	Johannisberg, gården	58	—	—
53. 1288	Johannisholm	59	—	—
9. 27	Jokkmokk	58	63	74
K. 89/90. 341	Jordberga	—	69	—
38. 1267	Jormvattnet	58	—	—
9. 28	Juggijaur	58	63	—
1. 4	Jukkasjärvi	58	63	74
28. 575	Juktfors	58	64	—
1. 624	Junosuando	—	—	74
38. 64	Junsele, Östra	58	65	74
20. 45	Jäckvik	58	64	74
13. 1285	Jäkna	58	—	—
61. 1359	Jämmertuna	—	—	—
87. 325	Jämshögsby	61	—	—
108. 1161	Järn	—	—	—
113. 1167	Järpliden	62	72	—
58. 1324	Järsjö	59	67	—
67. 247	Jönköping	60	68	—
65. 1122	Kalbo	60	—	—
K. 76/77. 306	Kalmar	61	69	—
K. 75/76. 304	Kapelludden	60	—	—
1. 6	Karesuando	58	63	74
85. 316	Karlshamn	61	69	—
108. 469	Karlskoga	62	72	78
108. 428	Karlstad	62	71	—
G. 542	Karlsö, Stora	62	—	—
K. 34/35. 602	Kasa	58	—	—
51. 101	Katrineberg	59	66	76
103. 1379	Katrineberg	—	—	—
108. 482	Katrinefors	62	—	—
1. 1234	Kaunisvaara	58	—	—
108. 1382	Kedjeåsen	62	72	—
108. 492	Kilagården	—	—	—
108. 503	Kilanda	62	—	—
75. 301	Kimramåla	60	69	78
101. 403	Kinnared	61	70	78
1. 3	Kiruna	58	63	74
108. 479	Klagstorp	62	—	—
38. 1137	Klimpfjäll	58	65	—
96. 1257	Klippan	61	69	—
28. 579	Klippen	58	64	—
67. 1251	Klockarp	60	68	—
61. 181	Kloten I	—	67	—
61. 1337	Kloten II	60	67	—
40. 77	Klösta	—	—	74
42. 1341	Klövsjö	—	—	—
108. 1316	Knon	62	71	—
95. 356	Knutstorp	—	—	—
67. 1330	Knutstorp	—	68	—
98. 399	Knäred	61	70	—
108. 499	Koberg	62	—	—
61. 1217	Kolbäck	60	67	—
K. 66/67. 1404	Kolmårdssanatoriet	—	—	—
40. 1186	Kolåsen	58	65	—
4. 1239	Kompelusvaara	58	—	—
96. 361	Kopparmöllan	61	—	—
K. 66/67. 1326	Koppartorp	—	—	—
75. 1262	Korstallen	60	—	—
52. 103	Korså	59	—	—
9. 29	Koskats	58	63	—
108. 1157	Krakstad	62	71	—
88. 332	Kristianstad	61	—	—
K. 109/110. 1185	Kristineberg	62	—	—
108. 1318	Kristinehamn	62	—	—
73. 1183	Krokshult	60	—	—
30. 1265	Kroksjö	58	64	—

N:r	Namn.	Sidhänvisningar. Nederbördsmängd. Tab. 9.	Snötäckets tjocklek. Tab. 10.	Snötäckets vattenvärde. Tab. 12.
61. 154	Kronoberget	59	67	—
K. 88/89. 336	Kronovall	61	—	—
28. 425	Kulbäcksliden	58	64	—
61. 176	Kullatorp	60	67	—
K. 94/95. 354	Kullen	61	—	—
108. 447	Kullerberget	62	71	—
K. 80/81. 313	Kungsholmen	61	—	—
9. 18	Kuouka	58	63	—
108. 1198	Kvarnabo	62	—	—
9. 20	Kvikkjokk	58	63	74
67. 254	Kyleberg	60	68	76
K. 107/108. 423	Kyvik	62	71	78
87. 1173	Kåraboda	61	69	—
98. 376	Kåreslätt	61	70	—
60. 146	Kårsta	59	—	—
74. 1164	Källeryd	60	68	—
67. 255	Källstad	60	68	—
108. 1309	Kärr	62	71	—
61. 191	Kärrgruvan	60	67	—
92. 351	Kävlinge	61	—	—
98. 387	Kävsjö	61	70	—
108. 439	Köln	62	71	78
89. 1335	Köpinge	61	—	—
98. 383	Lagan	61	70	78
40. 1268	Lagfors	59	—	—
61. 212	Lagnö	—	—	—
K. 62/63. 227	Landsort	60	—	—
74. 291	Lannaskede	60	68	76
1. 598	Lannavaara	58	63	—
3. 1236	Lappträsk	58	63	—
61. 151	Laxå	59	67	76
38. 1219	Leipikvattnet	—	65	—
61. 155	Lekeberga	59	67	76
53. 1290	Leknäs	—	—	—
53. 715	Leksand	59	—	—
108. 429	Lekvattnet	62	71	—
108. 1152	Lenungshammar	62	—	—
108. 1286	Lerum	62	72	—
82. 568	Lessebo	61	—	—
67. 591	Lidbacken	60	—	—
98. 394	Lidhult	61	70	—
9. 15	Ligga	58	63	—
108. 1313	Likenäs	62	71	78
108. 450	Liljendal	62	71	—
53. 1147	Lillhamra	—	—	—
K. 60/61. 563	Lillsved	—	—	—
K. 89/90. 345	Limhamn	—	—	—
67. 1165	Lindhult	60	67	—
54. 1349	Lindsbro	59	66	—
108. 445	Lindås	62	71	—
105. 1175	Linhult	62	70	—
67. 271	Linköping	60	68	—
48. 1148	Linsäll	59	66	74
61. 186	Lisjö	60	—	—
98. 384	Ljungby	61	—	—
96. 1375	Ljungbyhed	—	—	—
42. 1118	Ljungdalen	59	65	74
42. 86	Ljungå	59	65	—
48. 95	Ljusnedal	59	66	74
67. 258	Lommaryd	60	—	—
91. 349	Lund	61	69	—
57. 141	Lundås	59	—	—
K. 38/39. 73	Lungö	58	—	—
108. 433	Lurö	62	—	—
9. 547	Luvos	58	63	—
67. 249	Lyckås	60	—	—
108. 430	Lång	62	—	—
105. 1132	Långared	62	70	—
98. 397	Långhult	61	70	—
88. 1174	Länshult	61	69	—
61. 189	Lärnbo	60	—	—
108. 1133	Lönnhöjden	62	—	—

N:r	Namn.	Sidhänvisningar. Nederbördsmängd. Tab. 9.	Snötäckets tjocklek. Tab. 10.	Snötäckets vattenvärde. Tab. 12.
87. 1333	Lönsboda	—	—	—
61. 1169	Lövmarken	60	67	—
108. 454	Lövsjöväxeln	62	71	—
55. 135	Lövsta	59	—	—
22. 49	Lövånger	58	64	74
52. 105	Mackmyra	59	66	76
38. 63	Maksjöstrand	58	65	74
108. 460	Malmbacka	62	71	—
65. 236	Malmköping	60	67	76
K. 89/90. 938	Malmö	61	—	—
108. 1317	Malta	62	71	—
53. 116	Malung	59	66	76
20. 46	Malå	58	64	—
108. 1158	Mana	62	71	—
108. 486	Mariedal	62	—	—
67. 274	Mariedam	60	68	—
61. 216	Mariefred	60	—	—
81. 314	Marielund	61	69	78
108. 1293	Mariestad	62	—	—
1. 7	Matarengi	—	—	—
42. 702	Matfors	—	—	—
20. 1311	Merkenes	58	—	—
36. 61	Mo	58	64	74
53. 111	Mora-Noret	59	—	—
61. 1351	Morgongåva	60	—	—
4. 546	Morjärv	58	63	74
K. 103/104. 412	Morups Tånge	61	—	—
108. 467	Mosserud	62	72	—
108. 461	Motjärnshyttan	62	—	—
38. 69	Multrå	58	65	74
38. 1215	Munsvattnet	58	65	—
4. 1240	Muorjevaara	58	—	—
9. 34	Murjek	58	63	74
18. 550	Myrheden	58	64	—
48. 1211	Myskelåsen	59	66	—
K. 108/109. 524	Måseskär	62	—	—
108. 431	Mässvik	—	—	—
53. 731	Möklinta	59	—	—
61. 193	Mölntorp	60	—	—
K. 77/78. 308	Mörbylånga	61	—	—
88. 1128	Mörhult	—	69	—
103. 1131	Mörkö	61	70	—
108. 1315	Nain	—	71	—
9. 25	Nausta	58	—	—
9. 23	Nautijaur	58	63	—
42. 1227	Nedgården	59	65	—
K. 107/108. 418	Nidingen	62	—	—
48. 96	Nilsvallen	59	66	—
9. 19	Njuonjes	58	63	—
9. 1189	Njuonjesberget	—	—	—
28. 580	Nordanäs	58	64	—
108. 462	Nordmark	62	71	—
K. 37/38. 72	Nordvik	58	—	—
48. 1301	Nore	—	—	—
53. 1143	Nornäs	59	66	—
28. 577	Norrby	58	64	—
61. 1352	Norrby	—	—	—
45. 1246	Norrdala	59	65	74
K. 49/50. 1273	Norrsundet	59	66	—
61. 217	Norsborg	60	—	—
74. 1123	Nyabyberg	60	68	—
98. 379	Nydala	61	70	—
61. 1328	Nygård	—	—	—
61. 187	Nyhammar	60	67	—
65. 237	Nyköping	60	67	—
K. 62/63. 226	Nynäs	—	—	—
108. 1156	Nytorp	62	71	—
63. 1365	Nådhammar	—	—	—
53. 1228	Närsen	59	—	—
9. 35	Näsberg	58	63	—
67. 261	Nötekulla	60	68	—

N:r	Namn.	Sidhänvisningar. Nederbördsmängd. Tab. 9.	Snötäckets tjocklek. Tab. 10.	Snötäckets vattenvärde. Tab. 12.
103. 1307	Obbhult	61	70	—
71. 285	Ogestad	60	68	—
87. 1256	Olastorp	61	—	—
108. 506	Olofstorp	62	72	—
67. 264	Olstorp	60	68	—
K. 63/64. 232	Oppeby	60	—	—
108. 1181	Orrtorp, Norra	62	71	—
86. 1254	Os	61	—	—
108. 478	Otterstorp	62	72	—
48. 99	Ovanåker	59	—	—
40. 79	Oxsjö	59	—	—
98. 385	Palsbo	61	70	—
108. 458	Pansartorp	62	—	—
108. 515	Partille	62	—	—
K. 108/109. 521	Pater-Noster	62	—	—
K. 59/60. 144	Penningby	59	—	—
108. 1030	Persberg	—	—	—
9. 24	Peuraure	—	—	—
K. 12/13. 42	Piteå	58	64	—
13. 1386	Piteå III	—	—	—
9. 14	Porjus	58	63	74
67. 252	Prästtorp	60	68	76
9. 31	Puottaure	58	63	74
40. 616	Raftsjöhöjden	59	65	—
38. 67	Ramsele	58	65	74
102. 1166	Ramsered	61	70	—
48. 97	Ramsjö	59	—	—
108. 1381	Ramstorps gård	—	—	—
9. 22	Randijaur	58	63	74
98. 390	Reftele	61	—	—
61. 183	Riddarhyttan	60	67	—
1. 1	Riksgränsen	58	63	—
67. 266	Rinna	60	68	76
61. 157	Riseberga	—	67	—
117. 539	Roma	62	—	—
67. 265	Romanäs	60	—	—
82. 315	Ronneby	61	69	—
38. 1271	Rossön	—	—	—
108. 444	Rotnäs	62	—	—
108. 558	Rottneros	62	—	—
98. 388	Rudö	61	70	78
53. 1350	Runhällen	59	—	—
88. 1159	Runkarp	61	69	—
98. 378	Ryd	61	70	78
105. 416	Rydal	62	—	—
74. 299	Ryningsnäs	60	—	—
59. 142	Rånäs	59	—	76
108. 451	Rämmen	62	—	—
53. 113	Rättvik	59	66	—
74. 293	Rödjenäs	60	68	76
K. 13/14. 43	Rödkallen	—	—	—
53. 117	Rönndalen	59	—	—
98. 366	Rörshult	61	69	78
40. 1299	Rörtjärn	59	65	—
74. 1332	Sadeshult	—	—	—
4. 1238	Saittajärvi	—	—	—
108. 489	Saleby	62	72	—
67. 1367	Samsala	—	—	—
75. 1255	Sandbäckshult	—	—	—
K. 88/89. 338	Sandhammaren	61	—	—
42. 82	Sandnäs	59	—	—
9. 38	Sandträsk	58	63	—
G. 535	Sandön, Gottska	62	—	—
61. 572	Segersjö	—	—	—
61. 1243	Sickelsjö	60	—	—
41. 81	Sidsjö	59	—	—
34. 1284	Siksjö	58	64	—
38. 582	Silverberg	58	65	—
K. 108/109. 1081	Simmersröd	62	72	—
67. 1331	Sjöafall	60	—	—

N:r	Namn.	Sidhänvisningar. Nederbördsmängd. Tab. 9.	Snötäckets tjocklek. Tab. 10.	Snötäckets vattenvärde. Tab. 12.
96. 1258	Sjöholmen	61	—	—
108. 475	Sjötorp	62	—	—
K. 36/37. 62	Skag	58	—	—
40. 609	Skalstugan	58	65	—
K. 60/61. 220	Skansen	59	67	—
108. 493	Skara	62	72	—
61. 1180	Skattlösberg	60	67	—
61. 201	Skattmansö	60	—	—
98. 395	Skeen	61	70	—
98. 367	Skillingaryd	61	70	—
61. 163	Skrubby	60	67	—
4. 1110	Skröven	58	63	74
61. 195	Skultuna	60	67	—
108. 1253	Skövde	62	72	—
108. 625	Snarkil	62	71	—
92. 605	Snogeholm	61	—	—
53. 1298	Solbacken	59	66	—
28. 54	Sorsele	58	64	—
4. 1237	Soutojärvi	58	—	—
61. 173	Spjutsjöfallet	60	67	—
48. 1221	Stenegård	59	66	—
28. 53	Stensele	58	64	74
88. 327	Stensjöholm	—	—	—
13. 1199	Stenudden	58	64	—
53. 124	Stjärnsund	59	66	76
98. 375	Stockaryd	—	70	—
61. 219	Stockholm	60	67	—
108. 497	Stommen	62	—	—
53. 1149	Storbron	59	66	76
53. 1209	Storfjäten	59	66	—
108. 556	Storfors	62	72	—
48. 1220	Storhärjeåvallen	59	66	—
108. 1145	Storhögen	62	71	—
K. 48/49. 100	Storjungfrun	59	—	—
4. 1241	Storkölen	58	63	—
40. 75	Storlien	58	65	74
17. 548	Stormyrheden	58	64	—
53. 108	Storsätern	59	66	—
67. 1297	Strandvallen	60	68	—
61. 1327	Strängnäs	—	67	—
54. 132	Strömsberg	59	—	—
44. 1247	Strömsbruk	59	65	—
98. 396	Strömsnäs	61	—	—
111. 534	Strömstad	62	72	—
61. 170	Ställdalen	60	—	—
108. 1153	Stömne	62	71	78
K. 63/64. 817	Sulsta	—	—	—
K. 110/111. 531	Svandal	62	72	78
1. 5	Svappavaara	58	63	—
K. 76/77. 305	Svartingstorp	61	—	—
9. 36	Svartlå, Övre	58	63	—
61. 1277	Svartsjö	60	—	—
61. 148	Svartå	59	67	76
90. 346	Svedala	61	—	78
48. 1216	Svedåsen	59	66	—
108. 446	Sågen	62	71	78
53. 1343	Sågmyra	—	—	—
108. 496	Sätenäs	62	—	—
K. 108/109. 522	Säby	62	72	78
61. 1276	Säbyholm	60	—	—
53. 109	Särna	59	66	76
61. 1353	Sätrabrunn	60	—	—
108. 1378	Sävsjön	62	71	—
75. 300	Sävsjöström	60	—	—
K. 62/63. 559	Södertälje	60	—	—
86. 318	Söraby	61	—	—
61. 150	Sörbytorp	59	67	—
42. 1232	Sösjö	59	—	—

N:r	Namn.	Sidhänvisningar. Nederbördsmängd. Tab. 9.	Snötäckets tjocklek. Tab. 10.	Snötäckets vattenvärde. Tab. 12.
28. 581	Talliden	58	64	—
61. 1366	Taxinge-Näsby	—	—	—
G. 1155	Tingstäde	62	—	—
K. 105/106. 419	Tjolöholm	—	—	—
28. 552	Tjulträsk	58	—	—
9. 21	Tjåmotis	58	63	74
53. 1168	Tjärnvallen	59	66	—
108. 473	Tolsgården	62	72	—
88. 333	Tommarp	61	69	—
61. 197	Tomta	60	—	—
98. 377	Toraliden	61	70	—
K. 104/105. 1224	Torpa	61	70	—
88. 1225	Torsebro	61	—	—
96. 359	Torup, Västra	61	69	—
40. 613	Tossåsen	59	65	—
71. 570	Tovehult	60	68	76
108. 1187	Traneberg	62	72	78
103. 409	Tranemo	61	—	—
98. 386	Tranhult	61	—	—
53. 115	Transtrand	59	66	76
87. 326	Trolle-Ljungby	61	69	—
93. 353	Trollenäs	61	—	—
K. 89/90. 342	Trälleborg	61	—	—
K. 88/89. 337	Tunbyholm	—	—	—
K. 101/102. 405	Tylön	61	—	—
K. 39/40. 80	Tynderö	58	—	—
108. 449	Tyngsjö	62	71	78
9. 1377	Tårrajaur	58	63	—
61. 781	Tärna	60	—	—
28. 52	Tärnaby	58	64	74
53. 1348	Tärnsjö	59	—	—
61. 153	Törntorp	59	67	—
103. 410	Uddebo	61	—	—
103. 407	Ulricehamn	61	70	—
67. 269	Ulrika	60	—	—
61. 209	Ultuna	60	67	—
98. 374	Ulvahult	61	70	78
108. 1134	Ulverud	62	71	—
28. 576	Ulvoberg	58	64	—
53. 123	Ulvshyttan	59	—	—
48. 1342	Ulvsjö	—	66	—
28. 56	Umeå	58	64	—
K. 56/57. 140	Understen	59	—	—
74. 1124	Ungsberg	60	68	—
98. 393	Unnaryd	61	—	—
61. 207	Uppsala	60	67	—
K. 110/111. 533	Ursholmen	62	—	—
67. 240	Vaberget	60	67	—
67. 1329	Vadstena	—	—	—
108. 1370	Vad	—	—	—
53. 1229	Vakerskogen	59	—	—
61. 211	Vallstanäs	60	—	—
61. 1248	Vappa	—	—	—
K. 103/104. 413	Varberg	61	—	—
108. 1345	Varpnäs	—	—	—
53. 122	Vassbo	59	—	—
1. 2	Vassijaure	58	63	74
61. 202	Vattholma	60	—	—
G. 1195	Vede, Stora	62	—	—
K. 80/81. 312	Vedeby	61	—	—
108. 488	Vedum	62	72	78
40. 1304	Verkön	59	—	—
K. 62/63. 228	Viad	60	—	—
72. 627	Vibo	60	—	—
61. 599	Vibynäs	60	—	—
108. 1141	Viggen, Södra	62	71	78

N:r	Namn.	Sidhänvisningar. Nederbördsmängd. Tab. 9.	Snötäckets tjocklek. Tab. 19.	Snötäckets vattenvärde. Tab. 12.
42. 83	Viken	59	—	—
67. 569	Vimmerby	60	—	—
K. 107/108. 520	Vinga	62	—	—
G. 537	Visby	62	72	—
80. 311	Vissefjärda	61	—	78
9. 30	Vuollerim	58	63	—
20. 1283	Vuonatjviken	58	—	—
40. 611	Vålådalen	59	—	—
108. 507	Vårgårda	62	—	—
K. 110/111. 520	Väderöbod	62	—	—
40. 614	Vägskälet	59	—	—
108. 443	Vänersborg	62	71	—
98. 372	Värnamo	61	70	—
54. 131	Väsby	59	—	—
53. 129	Västanå	59	—	—
K. 62/63. 1364	Västerhaninge	—	—	—
48. 1301	Västernäs	59	—	—
K. 70/71. 284	Västervik	60	68	—
61. 196	Västerås	60	67	—
54. 133	Västland	59	—	—
98. 368	Västraby	—	70	—
86. 320	Växjö	61	69	—
K. 89/90. 340	Ystad	61	—	—
98. 619	Yxenhult	61	70	—
67. 253	Åby, Stora	60	68	—
63. 230	Åda	60	67	76
38. 65	Ådals Liden	—	—	—
61. 1222	Åkers styckebruk	60	—	—
66. 238	Ålberga	60	—	—
61. 206	Åloppe	60	—	—
108. 426	Åmberg	62	—	—
67. 1291	Ämmeberg	60	—	—
42. 85	Ånge	59	—	—
38. 661	Åsele	58	65	—
103. 621	Åstafors	—	70	—
61. 159	Älgesta	60	67	—
38. 1208	Älghallen	58	65	—
108. 1274	Älgå	62	71	—
96. 1129	Älmhult	61	—	—
53. 110	Älvdalen	59	66	76
61. 164	Älvesta	60	—	—
108. 1321	Älvestorp	62	—	—
96. 362	Ängeltofta	61	—	—
67. 262	Äpplehult	60	68	—
54. 1347	Ärligbo	—	—	—
112. 565	Äspelunden	62	—	78
61. 161	Äsplunda	60	—	—
108. 512	Öjared	62	—	—
K. 72/73. 290	Ölands n. udde	60	—	—
K. 79/80. 310	Ölands s. udde	61	—	—
103. 406	Önnarp	61	—	—
61. 203	Örbyhus	60	—	—
61. 160	Örebro	60	67	—
K. 54/55. 136	Örskär	59	—	—
53. 112	Östanvik	59	—	—
K. 59/60. 145	Östanå	59	—	—
61. 1323	Österbybruk	—	—	—
G. 540	Östergarn	62	—	—
42. 87	Österström	59	—	—
40. 76	Östersund	59	65	—
108. 1292	Östervik	62	72	—
92. 1244	Övedskloster	61	—	—
53. 603	Överborg	59	66	—
105. 417	Öxabäck	62	70	78

Tab. 4. Dagliga vattenståndsiakttagelser år 1918.

Torneälv. 1.3 **Jukkasjärvi.** *Torneälv.*

Dag.	J.	F.	M.	A.	M.	J.	J.	A.	S.	O.	N	D.
1	(65)	(57)	—	(43)	—	180	238	**181**	**120**	**108**	78	(52)
2	—	56	**54**	—	—	182	237	179	119	106	77	—
3	—	—	—	—	—	177	236	176	118	103	78	—
4	—	—	—	—	43*	172	240	174	117	102	79	—
5	63	—	—	—	—	167	239	172	117	100	80	—
6	—	—	—	42	—	165*	244	167	117	98	80	—
7	—	—	—	—	—	166	277	165	116	98	79	49
8	—	—	—	—	—	172	**304**	161	114	97	78	—
9	—	52*	49	—	—	180	293	159	112	96	77	—
10	—	—	—	—	—	184	278	156	111	95	77	—
11	—	—	—	—	51	186	266	154	109	94	77	—
12	63	—	—	—	—	186	260	151	106	94	79	—
13	—	—	—	41	—	185	252	149	105	93	80	—
14	—	—	—	—	—	184	245	147	105	93	82	49
15	—	—	—	—	—	185	239	145	105	92	83	—
16	—	55	47	—	—	190	236	142	105	91	**85**	—
17	—	—	—	—	—	193	232	140	104	92	81	—
18	—	—	—	—	79	196	227	138	104	92	77	—
19	61	—	—	—	—	196	223	136	103	91	73	—
20	—	—	—	39*	—	198	219	133	103	90	70	—
21	—	—	—	—	—	202	215	129	103*	90	66	43
22	—	—	—	—	—	206	210	127	103	89	62	—
23	—	53	45	—	172	208	206	124	103	88	58	—
24	—	—	—	—	182	214	203	121*	104	87	57	—
25	—	—	—	—	**182**	224	199	128	104	87	56	—
26	58	—	—	—	176	242	197	131	106	86	56	—
27	—	—	—	42	170	**245**	194	129	110	84	55	—
28	—	54	—	—	167	244	190	126	111	84	55	45
29	—	—	—	—	164	242	188	126	111	82	54	—
30	—	—	44	42	170	241	187	124	110	80	53*	—
31	57*	—	44*	—	177	—	185*	122	—	79*	—	41*
Med.	61	54	48	41	98	197	231	146	109	92	71	47

0-punkt: 5.25

Torneälv. 1.343 **Vojakkala.** *Torneälv.*

Dag.	J.	F.	M.	A.	M.	J.	J.	A.	S.	O.	N.	D.
1	—	(249)	(233)	—	269*	296	**282**	**170**	136*	205	165*	—
2	264	—	—	218*	—	304	276	168	136	235	168	—
3	—	—	—	—	280	**315**	268	166	136	**245**	178	—
4	—	—	—	—	—	309	261	166	137	240	185	245*
5	—	—	—	—	—	299	251	165	139	230	192	—
6	—	247	229	—	290	290	250	164	139	218	201	—
7	—	—	—	—	—	292	248	161	139	215	206	—
8	—	—	—	—	280	260	246	159	139	204	207	—
9	**270**	—	—	—	—	247	246	157	140	206	208	—
10	—	—	—	218	284	247*	252	155	142	213	206	—
11	—	—	—	—	—	255	266	153	142	219	203	249
12	—	—	—	—	—	260	270	151	146	218	197	—
13	—	—	224	—	—	280	265	149	146	218	192	—
14	—	242	—	—	269	291	256	147	145	217	189	—
15	—	—	—	—	276	291	246	146	144	216	182	—
16	256	—	—	—	304	286	237	145	144	214	175	—
17	—	—	—	222	380	280	230	144	142	212	175	—
18	—	—	—	—	**414**	278	222	142	142	209	172	**257**
19	—	—	—	—	320	268	218	141	144	200	179	—
20	—	237	222	—	300	266	215	140	142	202	197	—
21	—	—	—	—	290	265	212	140	148	211	241	—
22		—	—	—	280	262	206	140	148	209	**260**	—
23	253	—	—	—	283	259	200	139	150	193	257	—
24	—	—	—	232	285	259	197	138	158	194	229	—
25	—	—	—	—	288	262	190	137	159	196	217	253
26	—	235	—	—	302	262	188	137	160	198	237	—
27	—	—	220	—	312	265	186	136	165	196	241	—
28	—	234*	—	240	308	270	184	135	170	194	247	—
29	—	—	—	—	300	275	179	135	172	189	247	—
30	250*	—	—	**262**	296	275	175	135*	**181**	181	246	—
31	—	—	218*	—	290	282	173*	135	—	172*	—	248
Med.	259	241	224	226	295	276	229	148	148	209	207	251

0-punkt: 6.77

Kalixälv. 4.14 **Rödupp.** *Kalixälv.*

Dag.	J.	F.	M.	A.	M.	J.	J.	A.	S.	O	N.	D.
1	(245)	—	(221)	—	(295*)	337	416	**298**	246	**329**	250	(250)
2	—	223	219	—	—	335	406	295	247	313	270	—
3	—	—	—	—	—	336	404	293	247	300	273	—
4	—	—	—	—	330	329	389	290	246	290	276	—
5	240	—	—	—	326	322	387	286	246	286	274	—
6	—	—	—	219*	332	315	388	282	246	284	272	245
7	—	—	—	—	326	306	390	278	245	286	271	—
8	—	—	—	—	322	300	400	276	243	298	270	—
9	—	223	219	—	317	296	450	274	240	303	282	—
10	—	—	—	—	311	296*	**502**	272	238	308	285	—
11	—	—	—	—	308	302	501	270	236	304	288	—
12	—	—	—	—	306	315	474	268	234	299	**290**	—
13	232	—	—	232	303	334	446	265	230*	293	288	242
14	—	—	—	—	330	354	420	262	232	295	285	—
15	—	—	—	—	338	348	400	260	234	290	283	—
16	—	**227**	220	—	352	349	388	258	238	286	280	—
17	—	—	—	—	332	351	375	256	241	284	277	—
18	—	—	—	—	336	354	366	255	241	286	274	—
19	226	—	—	225	343	360	356	254	241	278	—	—
20	—	—	—	—	351	366	348	253	242	276	—	240*
21	—	—	—	—	371	374	340	252	244	274	—	—
22	—	—	220	—	382	379	334	251	246	270	—	—
23	—	223	—	—	383	385	328	250	248	280	—	—
24	—	—	—	—	380	382	322	250	252	284	—	—
25	—	—	—	—	**386**	380	316	250	257	270	262	—
26	224	—	—	—	380	385	308	250	262	260	—	—
27	—	—	—	229	370	400	304	250	268	254	—	—
28	—	222*	—	—	355	416	302	250	294	240	—	242
29	—	—	—	—	352	**427**	300	250	320	238	—	—
30	—	—	219*	**285**	340	423	299	249	**342**	237*	250*	—
31	223*	—	—	—	345	—	299*	248*	—	242	—	242
Med.	231	224	219	229	339	352	376	264	252	282	271	243

0-punkt: 5.21

Luleälv. 9.31 **Pajerim.** *Lilla Luleälv.*

Dag.	J.	F.	M.	A.	M.	J.	J.	A.	S.	O.	N.	D.
1	**236**	(186)	—	—	166	197	338	**206**	137	160	144	171:
2	225	—	—	—	—	196*	336	201	136	160	144	153*
3	226	184	145	117*	—	200	330	198	140	160	143	:158
4	224	—	—	—	—	210	326	194	140	160	143	164
5	221	—	—	—	164	212	320	192	138	159	144	170
6	219	178	**146**	—	—	213	320	190	138	165	144	170
7	—	—	—	118	104	213	329	185	135	166	144	170
8	—	—	—	—	104	212	334	182	135	166	144	170
9	225	—	—	—	106	206	378	178	134	166	142	168
10	—	174	140	117	108	204	427	177	134	167	140	166
11	—	—	—	—	107	200	**451**	176	130	168	140	170
12	—	—	—	—	106	200	442	173	130	**169**	140	170
13	221	166	134	—	102	199	420	172	130	168	135*	177
14	—	—	—	126	100*	205	395	168	129	168	:146	180
15	—	—	—	—	101	210	374	165	128	165	150:	178
16	214	—	—	—	104	215	354	164	128	163	146	181
17	—	160	141	123	108	219	338	158	128*	162	142	185
18	—	—	—	—	112	223	321	158	128	162	:142	190
19	—	—	—	—	121	232	307	157	129	162	141	190
20	202	—	146	—	130	244	295	156	129	162	141	191
21	—	154	—	116	134	250	283	155	132	160	140	192
22	—	—	—	—	140	258	273	154	134	158	140	193
23	200	—	—	—	141	271	254	154	136	158	150	198
24	—	150	130	122	144	275	256	152	144	158	170	204
25	—	—	—	—	148	278	248	152	148	156	174	208
26	—	—	—	—	156	286	240	151	154	154	180	210
27	191	146*	126	—	165	292	232	150	158	152	182	213
28	—	—	—	158	175	309	225	148	158	150	182	206
29	—	—	—	—	181	326	219	143	158	148	183	210
30	188	—	—	**164**	190	**336**	213	140	**160**	146	**188**	218
31	(187*)	—	117*	—	**194**	—	208*	137*	—	144*	—	**220**
Med.	210	165	137	126	137	236	316	167	138	160	151	185

0-punkt: 6.80

Piteälv. 13.38 **Älvsby.** ***Piteälv.***

Dag.	J.	F.	M.	A.	M.	J.	J.	A.	S.	O.	N.	D.
1	**218**	—	(82)	—	105	185	360	**168**	80*	148	115	—
2	—	83	—	62	100	178	355	164	81	134	115	**138**
3	—	—	80	—	120	180	350	158	92	128	118	—
4	—	—	—	—	133	178	340	150	98	122	120	—
5	163	—	—	—	125	172	325	140	100	128	120	—
6	—	—	—	57	125	168*	325	133	100	137	125	—
7	—	—	—	—	125	180	332	131	95	150	128	128
8	—	—	—	—	132	190	356	130	90	155	130	—
9	—	83	73	—	125	195	375	130	90	155	130	—
10	—	—	—	—	115	200	378	130	88	155	130	128
11	—	—	—	54	105	210	390	126	85	162	132	—
12	108	—	—	—	100	210	398	120	80	**165**	**122**	—
13	—	—	—	52*	100*	218	**400**	115	80	160	110	—
14	—	—	—	—	100	222	390	110	76	157	80*	128
15	—	—	—	—	125	230	380	110	76	153	98	—
16	—	78	63	—	155	239	355	110	80	150	110	—
17	—	—	—	—	185	262	342	110	90	148	116	—
18	—	—	—	—	190	258	330	110	98	150	120	—
19	93	—	—	—	203	275	318	108	110	150	125	—
20	—	—	—	70	220	262	305	105	126	150	120	—
21	—	—	—	—	—	270	285	105	137	152	118	116
22	—	—	68	—	—	278	275	110	145	152	122	—
23	—	**84**	—	—	268	288	262	110	160	150	130	—
24	—	—	—	—	**282**	280	250	110	162	149	134	—
25	—	—	—	—	270	275	238	110	165	142	140	—
26	83	—	—	—	265	285	224	105	170	133	**150**	—
27	—	—	—	118	240	296	215	105	175	127	—	—
28	—	83*	—	126	222	303	205	100	**175**	125	—	113
29	—	—	—	**132**	188	305	194	100	174	123	—	—
30	—	—	57*	118	200	**340**	185	95	162	119	138	—
31	83*	—	—	—	195	—	177*	85*	—	115*	—	110*
Med.	116	82	68	74	171	238	310	119	115	143	124	123

0-punkt: + 28.51

Byskeälv. 18.39 **Myrheden.** ***Byskeälv.***

Dag.	J.	F.	M.	A.	M.	J.	J.	A.	S.	O.	N.	D.
1	:(220)	(151)	(58)	28*	(136)	84	**98**	**60**	—	71	—	62*
2	—	150	—	—	—	—	—	—	45*	—	—	—
3	—	—	—	—	—	84	—	—	—	—	—	—
4	—	143	50	—	—	—	—	—	—	—	64	—
5	—	—	—	—	—	—	—	56	—	—	—	—
6	—	—	—	—	80	—	—	—	—	—	—	—
7	186	—	—	—	—	—	—	—	—	70	—	—
8	—	—	—	32	—	—	68	—	—	—	—	—
9	—	—	—	—	—	—	—	—	48	—	—	70
10	—	—	—	—	—	62*	—	—	—	—	—	—
11	—	106	44	—	—	—	—	—	—	—	**65**	—
12	—	—	—	—	—	—	—	46	—	—	—	—
13	—	—	—	—	60*:	—	—	—	—	—	—	—
14	174	—	—	—	—	—	—	—	—	73	—	—
15	—	—	—	58	—	—	70	—	—	—	—	—
16	—	—	—	—	—	—	—	—	46	—	—	68
17	—	—	—	—	—	78	—	—	—	—	—	—
18	—	80	38	—	—	—	—	—	—	—	64	—
19	—	—	—	—	—	—	—	46*	—	—	—	—
20	—	—	—	—	100	—	—	—	—	—	—	—
21	164	72	—	—	—	—	—	—	—	**74**	—	—
22	—	—	—	52	—	—	71	—	—	—	—	—
23	—	—	—	—	—	—	—	—	68	—	—	100
24	—	—	—	—	—	96	—	—	—	—	—	—
25	—	68	34	—	—	—	—	—	—	—	60*	—
26	—	—	—	—	—	—	—	48	—	—	—	—
27	—	—	—	—	96	—	—	—	—	—	—	—
28	154	60*	—	—	—	—	—	—	—	68	—	:—
29	—	—	—	**158**	—	—	63	—	—	—	—	—
30	—	—	—	—	—	**102**	—	—	**72**	—	62	**134**
31	152*	—	28*	—	—	—	60*	46	—	64*	—	—
Med.	175	99	41	63	89	82	72	49	55	71	63	86

0-punkt: 6.92

Skellefteälv. 20.41 **Arjeplog.** ***Hornavan.***

Dag.	J.	F.	M.	A.	M.	J.	J.	A.	S.	O.	N.	D.
1	**75**	**64**	**57**	**48**	45*	126*	177	**132**	103	112	**108**	**91**
2	75	64	57	48	45	127	177	130	103	114	108	91
3	75	62	55	48	45	128	176	128	103	114	107	91
4	75	62	55	48	45	130	174	126	103	**114**	107	91
5	75	62	55	48	47	131	173	124	102	114	107	91
6	71	62	55	48	47	131	173	123	102	113	106	91
7	71	62	55	48	47	132	180	121	101	113	106	91
8	71	62	55	48	47	134	189	119	100	113	106	86
9	71	62	55	48	49	135	195	118	100	113	106	86
10	71	61	53	48	49	136	**197**	117	99	112	102	86
11	71	61	53	48	49	138	196	115	99	112	102	86
12	71	61	53	48	50	140	193	112	98*	112	102	86
13	69	61	53	48	50	142	189	113	98	112	102	86
14	69	61	53	46	52	143	185	113	99	113	102	86
15	69	61	53	46	52	146	182	113	100	113	102	84
16	69	61	53	46	54	150	178	113	101	114	102	84
17	69	59	51	46	57	153	173	113	101	114	98	84
18	69	59	51	46	60	155	169	113	102	114	98	84
19	69	59	51	46	64	157	165	113	102	113	98	84
20	66	59	51	46	66	160	164	112	103	113	98	84
21	66	59	51	44	71	160	159	111	103	112	98	84
22	66	59	51	44	76	161	154	110	104	112	98	81
23	66	59	51	44	82	163	153	109	104	111	98	81
24	66	57	49	44*	88	165	150	109	105	111	96	81
25	66	57	49	44	94	167	147	109	105	110	96	81
26	66	57	49	44	99	172	144	108	106	110	96	81
27	64	57	49	44	103	175	142	107	107	110	96	81
28	64	57*	49	45	107	177	140	106	108	109	96	81
29	64	—	49	45	111	177	138	106	109	109	96	79
30	64	—	49	45	116	**179**	136	105	**110**	109	96*	79
31	64*	—	48*	—	**120**	—	134*	103*	—	108*	—	79*
Med.	69	60	52	46	67	150	168	115	103	112	101	85

0-punkt: 8.07

Skellefteälv. 20.45 **Kusfors.** ***Skellefteälv.***

Dag.	J.	F.	M.	A.	M.	J.	J.	A.	S.	O.	N.	D.
1	:270	**230**	**181**	**170**	180*	232	318*	**359**	264	268	273	**258**
2	270	228	181	170	190	230	324	356	264	267	274	258
3	270	224	181	170	200	226	330	349	270	266	274	257
4	**270**	221	181	169	215	220	335	340	273	265	274	256
5	270	218	181	169	230	215	340	337	272	264	275	254
6	270	215	181	168	228	210*	350	332	270	264*	275	253
7	270	212	181	166	225	220	366	330	268	265	276	253
8	270	210	180	164	220	235	372	325	266	265	**276**	251
9	270	208	180	163	218	250	383	319	264	267	276	250
10	270	207	180	163	218	252	386	316	260	270	275	246
11	268	205	180	163	317	256	388	308	256	272	275	243
12	265	204	178	162	216	260	389	298	253	274	274	240
13	260	204	178	162	216	254	390	297	252	276	274	236
14	256:	204	178	162	218	246	398	297	252*	277	273	233
15	251	203	177	162	220	240	404	296	252	280	273	231
16	245	203	177	161	225	242	408	296	253	282	272	229
17	242	200	177	161	227	245	409	295	254	283	272	228
18	240	199	177	161	229	250	410	293	255	**284**	271	227
19	240	198	175	160	228	255	411	290	257	283	270	226
20	240	197	175	160	225	257	**412**	288	260	283	268	226
21	240	195	175	160	223	260	411	287	264	282	268	226
22	240	192	173	160	219	261	410	287	268	282	267	226
23	240	191	173	160	216	261	410	286	270	281	266	225
24	240	189	173	160	218	268	405	286	272	281	265	225
25	240	187	172	160	224	278	395	280	280	280	265	225
26	238	184	172	160	228	287	393	270	286	280	264	225
27	236	182	172	160	228	295	390	268	**288**	280	263	225
28	235	181*	171	160	229	302	380	267	276	271	261	225
29	235	—	171	160	231	306	370	266	273	271	260	224
30	234	—	171	160*	231	**308**	368	266	270	272	258*	224
31	233*	—	170*	—	**234**	—	366	265*	—	272	—	224*
Med.	252	203	177	163	220	254	381	302	265	274	270	236

0-punkt: + 169.12

Umeälv. 28.54 **Norrfors.** *Umeälv.*

Dag.	J.	F.	M.	A.	M.	J.	J.	A.	S.	O.	N.	D.
1	:50	40*	41	15	68	154	193	174	86	149	116	85
2	50	41	40	15	68	155	198	170	86	149	114	85
3	49	41	40	14	69	155	206	167	86	149	112	82
4	49	41	38	14*	69	154	210	165	85	148	114	80
5	49	42	36	14	70	154	214	164	85*	147	116	80
6	50	42	36	14	70	152	216	160	85	146	116	79
7	49	42	36	15	70	152	220	159	87	144	114	76
8	49	43	31	15	70	153	225	157	90	143	112	75
9	48	43	30	15	69	152	229	154	94	141	111	75
10	48	43	30	14	69	151	232	151	99	140	110	74
11	47	44	30	14	68	150	234	148	105	140	110	76
12	46	44	30	14	68	148	238	145	110	139	108	77
13	46	44	30	15	67	148	240	141	118	137	105	78
14	45:	45	28	15	67*	147*	243	140	122	137	104	76
15	44	45	28	15	67	148	247	138	127	136	104	73
16	44	44	26	16	68	148	250	134	135	135	103	70
17	43	44	26	18	70	149	251	130	141	133	103	68
18	43	45	25	18	74	149	251	127	150	132	101	66
19	42	45	25	19	79	153	250	125	154	131	100	65
20	40	45	24	25	86	156	246	119	157	130	99	63
21	40	45	22	29	92	160	242	113	159	130	97	60
22	40	44	21	32	98	164	233	108	158	129	96	59
23	39	44	20	36	105	169	225	101	159	128	94	58
24	39	44	18	40	116	172	221	95	157	127	92	55
25	39	43	18	45	124	177	216	92	155	126	91	54
26	38	43	18	50	130	180	211	90	154	125	90	52
27	38*	43	18	54	136	182	205	89	151	123	88	51
28	38	43	18	59	140	185	198	88	150	122	87	50
29	39	—	16	64	143	187	190	88	150	120	86	48
30	39	—	16	69	148	190	182	87	148	119	86*	47
31	40	—	15*	—	152	—	175*	87*	—	117*	—	45*
Med.	44	43	27	26	90	160	222	130	125	135	103	67

0-punkt: + 62.10

Gideälv. 34.64 **Björna.** *Gideälv.*

Dag.	J.	F.	M.	A.	M.	J.	J.	A.	S.	O.	N.	D.
1	(106)	—	—	—	82	90	95	52	(54*)	90	67	—
2	—	58	52	—	82	90	93	52	55	90	67	58
3	—	—	—	—	85	88	93	52	55	90	—	—
4	—	—	—	—:	90	88	88	—	60	90	65	—
5	:90	—	—	—	—	87	85	52	65	90	68	—
6	—	—	—	53*	90	85	82	52	68	—	75	—
7	—	—	—	—	90	85	—	52	68	85	75	58*
8	—	—	—	—	88	85	73	52	—	85	75	—
9	—	56	52*	—	88	—	73	52	68	85	75	—
10	—	—	—	—	85	85	72	52	68	85	—	—
11	—	—	—	—	85	80	70	—	70	88	75	—
12	65	—	—	—	—	80*	70	50	70	88	80	—
13	—	—	—	60	80	80	68	50	70	—	80	—
14	—	—	—	—	80	90	—	50	72	85	80	60
15	—	—	—	—	80	95	68	50	—	85	80	—
16	—	55	52	—	80	—	68	50	72	85	80	—
17	—	—	—	—	80	100	68	50	70	83	—	—
18	—	—	—	—	80	100	65	—	70	83	78	—
19	60	—	—	—	—	95	65	50*	70	80	78	—
20	—	—	—	60	—	95	65	50	72	—	75	—
21	—	—	—	—	78	95	—	50	72	76	75	:70
22	—	—	52	—	78*	95	63	50	—	75	75	—
23	—	53	—	—	78	—	62	50	73	75	73	—
24	—	—	—	—	80	—	60	51	75	72	—	—
25	—	—	—	—	80	95	58	—	80	70	70	—
26	60	—	—	—	—	95	58	51	90	70	70	—
27	—	—	—	70	90	97	58	51	90	—	65	—
28	—	52*	—	—	90	97	—	51	90	68	65	68
29	—	—	—	75	93	95	54	52	—	68	60	—
30	—	—	53	77	93	95	54	52	90	68	60*	—
31	58*	—	—	—	90	—	52*	52	—	67*	—	68
Med.	70	55	52	61	84	91	69	51	72	81	73	63

0-punkt: 6.44

Ångermanälven. 38.71 **Forsmo.** *Ångermanälven.*

Dag.	J.	F.	M.	A.	M.	J.	J.	A.	S.	O.	N.	D.
1	:—	—	(205)	(69*)	(135*)	308	—	190	(183*)	(323)	(213)	150
2	198	180	200	70	140	—	270	—	190	318	208	—
3	—	—	—	—	—	300	—	180	—	—	—	—
4	—	—	—	—	154	—	—	—	208	308	—	—
5	216	170	—	—	—	296	278	168	—	—	200	—
6	—	—	—	70	170	—	—	—	224	300	—	—
7	220	—	150	—	—	—	286	160	—	—	—	136
8	—	164	—	—	184	290	—	—	240	290	—	—
9	—	—	—	72	—	—	300	150	—	—	192	—
10	—	—	—	—	200	—	—	—	252	266	—	—
11	250	160*	140	—	—	280	310	146	—	—	—	—
12	—	—	—	74	—	—	—	—	—	—	—	—
13	—	—	—	—	208	—	316	140*	254	—	200	—
14	260	—	—	—	—	270	—	—	—	256	—	—
15	—	—	130	—	208	—	318	146	—	—	—	—
16	—	200	—	76	—	270	—	—	254	—	190	136
17	280	—	—	—	—	—	322	148	—	—	—	—
18	—	—	—	—	210	268	—	—	—	250	—	—
19	300	—	100	80	—	—	318	150	258	—	—	—
20	—	220	—	—	228	—	—	—	—	—	174	130
21	—	—	—	—	—	264	300	152	270	244	—	—
22	—	—	80	100	—	—	—	—	—	—	—	—
23	330	—	—	—	240	—	280	152	286	—	170	—
24	—	—	—	110	—	—	—	—	—	230	—	128*
25	—	220	—	—	250	260*	264	158	300	—	—	—
26	300:	—	80	118	—	—	—	—	—	—	164	—
27	—	—	—	—	266	—	220	164	—	—	—	128
28	260	210	—	—	—	260	—	—	330	220	—	—
29	—	—	—	—	290	—	208	170	—	—	—	—
30	—	—	70	130	—	262	—	—	328	—	156*	—
31	190*	—	68*	—	308	—	198*	176	—	218*	—	132
Med.	257	192	121	87	215	276	280	159	260	259	185	135

0-punkt: + 29.48

Ångermanälven. 38.72 **Strömsund.** *Strömsvattnet.*

Dag.	J.	F.	M.	A.	M.	J.	J.	A.	S.	O.	N.	D.
1	137	127	134	123	140*	276	264	204	184*	231	193	164
2	137	127	134	123	142	276	265	200	188	230	192	164
3	137	127	133	123	144	277	265	197	197	229	190	163
4	136	126	133	123	146	278	265	194	202	227	188	163
5	136	126	133	122	148	280	265	191	206	225	187	162
6	136	126	132	122	150	277	266	188	210	224	186	162
7	135	125	132	122	153	277	268	186	214	222	186	161
8	135	125	131	122	155	276	270	184	216	220	185	161
9	135	125	131	122	157	275	270	182	218	218	184	160
10	134	124*	130	122	160	273	268	180	220	216	182	160
11	134	124	129	122	162	272	267	179	222	214	181	160
12	134	125	129	121	164	270	265	176	224	212	180	159
13	133	125	128	121*	166	268	263	173	223	211	178	159
14	133	126	128	121	168	266	260	171	222	211	176	159
15	133	126	127	121	169	264	258	170	220	210	175	159
16	132	127	127	122	170	262	256	170	218	210	174	158
17	132	128	127	122	171	261	253	170	216	209	172	158
18	132	129	127	122	175	260	250	170	216	208	171	158
19	131	131	126	123	180	258	246	168	217	208	170	157
20	131	133	126	123	185	256	244	167	218	207	170	157
21	130	134	125	123	191	254	240	166	220	207	169	156
22	130	134	125	124	201	252	236	165	222	206	169	156
23	130	135	124	124	211	251*	233	164*	224	205	168	155
24	129	135	124	125	221	252	230	168	226	205	168	155
25	129	135	124	125	232	253	226	171	228	204	167	155
26	129	135	124	126	243	256	223	173	230	203	167	154
27	129	134	124	129	251	257	219	174	232	202	166	154
28	128	134	123	132	257	258	216	175	233	200	166	154
29	128	—	123	134	262	262	213	176	234	198	165	153
30	128	—	123	137	266	263	210	177	233	196	165*	153
31	128*	—	123*	—	271	—	207*	180	—	194*	—	153*
Med.	132	129	128	124	187	265	248	178	218	212	176	158

0-punkt: + 284.05

Ångermanälven. 38.592 **Sollefteå.** ***Ångermanälven***

Dag.	J.	F.	M.	A.	M.	J.	J.	A.	S.	O.	N.	D.
1	214	**199**	**140**	74	132*	320	278	**193**	173*	**334**	**206**	148
2	211	194	—	71	138	**321**	282	186	189	326	202	137
3	210	—	132	—	144	318	287	179	199	316	199	125
4	210	187	—	69	155	318	293	173	204	306	196	133
5	209	—	120	—	160	314	297	166	207	295	196	139
6	208	176	—	65	157	311	308	160	214	290	195	142
7	208	—	101	—	160	310	316	156	226	283	194	145
8	210	163	—	62*	165	310	327	156	238	274	196	140
9	210	160	98	—	163	306	342	153	246	268	196	137
10	212	—	—	64	166	302	347	150	250	264	198	130
11	213	172	96	—	166	297	**351**	148	252	258	201	124*
12	214	—	—	—	170	291	351	147	253	254	199	:127
13	217	156	94	—	171	285	347	144	252	252	194	132
14	219	154	—	—	177	280	340	140	254	252	191	140
15	220	—	93	—	178	279	337	137*	255	249	188	144
16	—	152	:98	—	180	279	327	138	256	248	180	149
17	222	—	—	—	184	280	316	144	253	248	174	160
18	224	150	104	—	187	278	305	149	250	247	171	173
19	224	147	94	—	192	276	296	150	248	247	160	182
20	**228**	146	90	—	198	273	287	147	246	247	158	197
21	227	—	—	—	196	270	277	144	253	247	158	215
22	—	147	92	—	208	269	271	144	275	245	157	229
23	224	144	—	—	226	269	264	147	290	241	156	**230**
24	218	—	89	—	248	266*	253	159	298	240	157	221
25	214	152	91	110	264	270	244	168	310	237	156	200
26	207	150	90	118	276	272	235	167	325	234	156	198
27	—	147	—	127	287	268	229	163	336	232	152	196
28	207	144*	84	136	304	270	222	158	341	228	150	191
29	205	—	—	142	314	272	216	160	**344**	222	144	188
30	205	—	78	**142**	**318**	277	207	160	342	216*	141*	184*
31	202*	—	76*	—	317	—	200*	162	—	211	—	183
Med.	214	161	99	89	203	289	289	156	260	259	177	166

0-punkt: + 2.90

Indalsälven. 40.80 **Östersund.** ***Storsjön.***

Dag.	J.	F.	M.	A.	M.	J.	J.	A.	S.	O.	N.	D.
1	—	(82)	(75)	—	103*	207	235	**172**	126*	**160**	**126**	**94**
2	**94**	—	—	72*	106	208	236	168	128	159	126	92
3	—	—	—	—	110	210	**237**	164	130	158	123	91
4	—	—	—	—	111	211	237	161	132	156	119	90
5	—	—	—	—	112	212	236	158	134	155	117	89
6	—	81	73	—	114	210	234	154	136	154	116	88
7	—	—	—	—	116	210	232	150	137	153	116	86
8	—	—	—	—	119	209	235	146	138	152	116	86
9	—	—	—	74	122	208	236	143	139	150	—	85
10	—	—	—	—	124	207	236	141	142	148	—	85
11	—	—	—	—	126	206	235	140	146	147	108	84
12	—	—	71	—	127	205	254	138	150	146	108	84
13	—	—	—	—	128	205	232	136	153	145	108	83
14	—	—	—	—	130	206	230	—	156	143	108	82
15	92	80	—	—	132	206	228	130	—	142	107	82
16	—	—	—	79	134	206	225	128	160	141	107	81
17	—	—	—	80	136	206	222	126	162	140	107	80
18	—	—	—	81	139	206	218	126	162	140	106	80
19	—	—	—	—	143	206	214	—	161	139	106	80
20	—	78	71*	—	148	204	212	124	162	139	106	79
21	—	—	—	—	154	204	208	124	163	138	104	78
22	87	—	—	81	160	203	204	123	**164**	137	102	77
23	—	—	—	82	166	202*	200	123	163	137	99	77
24	—	—	—	84	174	205	197	125	162	136	99	76
25	—	—	—	86	182	208	194	124	161	136	99	—
26	—	—	—	88	189	214	191	—	160	134	98	—
27	—	—	—	90	194	220	188	122	161	131	97	—
28	—	75*	72	93	197	226	184	122*	161	128	97	—
29	—	—	—	96	202	230	181	122	160	128	96	—
30	—	—	—	**99**	204	**234**	178	122	160	127	95*	—
31	82*	—	—	—	**206**	—	175*	123	—	127*	—	72*
Med.	90	79	72	80	145	210	216	136	151	143	108	81

0-punkt: + 290.70

Indalsälven. 40.85 **Bomsund.** ***Gesundssjön.***

Dag.	J.	F.	M.	A.	M.	J.	J.	A.	S.	O.	N.	D
1	**130**	**103**	**97**	86*	164*	351	**398**	**231**	186*	**266**	**178**	**138**
2	128	102	96	87	169	348	394	226	195	263	176	136
3	125	102	95	88	176	346	386	220	208	260	171	134
4	122	102	94	89	182	346	376	215	224	255	169	132
5	118	102	94	90	187	344	368	210	241	250	167	130
6	115	100	93	91	192	338	366	201	253	245	165	128
7	113	100	92	93	196	333	366	200	260	241	164	126
8	111	99	91	96	199	326	367	197	263	237	162	126
9	110	98	90	98	202	320	370	192	261	233	158	126
10	109	97	89	99	205	314	373	189	258	229	157	123
11	108	97	87	101	208	311	371	184	256	224	156	120
12	107	96	85	103	212	307	366	180	258	220	154	116
13	107	95	83	106	216	307*	362	177	263	216	154	110
14	107	94	82	109	217	309	356	175	264	213	148	104
15	107	93	81	112	219	311	350	172	273	210	147	102
16	107	92*	81	114	221	311	342	170	**275**	208	145	101
17	107	94	81	115	224	312	336	169	274	207	145	101
18	106	96	81	115	227	312	327	168	273	206	144	100
19	106	98	80	114	235	312	320	168	271	205	143	100
20	106	99	80*	114	245	311	311	168	268	205	141	100
21	106	99	80	114	257	310	304	167	264	205	140	99
22	105	99	80	114	279	312	296	164	264	205	140	98
23	105	100	81	117	305	312	289	162*	263	203	140	97
24	105	100	81	121	335	313	281	162	260	201	139	96
25	104	99	82	128	359	319	271	166	259	200	137*	95
26	104	99	83	135	373	336	262	170	258	197	138	94
27	107	98	84	142	**378**	354	255	175	259	193	139	94
28	110	98	85	151	377	371	249	176	261	190	141	93
29	107	—	85	157	372	386	244	176	263	187	140	92
30	104	—	85	**159**	365	**393**	240	178	265	184	139	91
31	103*	—	85	—	358	—	236*	180	—	180*	—	90*
Med.	110	98	86	112	253	329	327	183	255	217	151	109

0-punkt: + 200.28

Ljungan. 42.100 **Torpshammar 2.** ***Ljungan.***

Dag.	J.	F.	M.	A.	M.	J.	J.	A.	S.	O.	N.	D.
1	183	**189**	**171**	159	227*	304	343	**259**	250*	**276**	**231**	**189**
2	183	189	171	158	228	296	348	257	270	272	230	189
3	183	188	170	156	230	288	**351**	256	276	268	229	188
4	183	188	170	154	239	283	348	254	278	263	229	188
5	182	187	170	151	248	279	344	251	278	258	229	187
6	182*	186	170	148	256	274	340	249	276	253	228	187
7	182	186	170	148*	262	275	336	247	275	251	228	187
8	182	185	169	149	266	275	328	246	274	250	228	186
9	:183	184	169	150	269	274	324	244	276	249	227	186
10	183	184	168	151	272	271	322	243	280	248	227	185
11	183	183:	168	152	274	267	320	242	286	246	227	184
12	183	182	168	152	279	264	319	239	291	244	226	183
13	184	181	167	153	285	262	318	237	302	241	225	182
14	184	181	167	155	287	261	317	235	306	242	223	181
15	185	—	166	157	292	263	320	233	312	240	219	180
16	185	—	166	158	295	263	322	233	314	239	215	179
17	185	179	165	160	296	262	321	234	**314**	238	210	179
18	186	178	165	161	295	261	319	233	313	237	208	179
19	187	178	164	163	293	260	314	232	313	237	206	179
20	188	177	164	165	288	259	306	230	312	236	205	179
21	188	176	164	168	288	258	298	228	312	336	203	178
22	189	176	164	170	290	257*	289	227	312	235	201	178
23	189	175	163	172	296	259	280	227	309	235	200	178
24	189	174	163	183	308	261	278	227	304	234	199	178
25	189	174	163	191	320	267	273	227	302	234	198	178
26	190	173	163	200	338	274	272	226*	300	234	196	178
27	190	172	162	212	344	289	271	227	296	233	195	177
28	190	171*	162	225	345	304	270	228	290	233	194	177*
29	190	—	161	227	**351**	321	267	228	281	231	193	178
30	190	—	161	**228**	339	**334**	263	230	278	231	191*	178
31	**191**	—	160*	—	321	—	261*	240	—	230*	—	178
Med.	186	181	166	169	288	276	309	238	293	244	214	182

0-punkt: 6.64

Ljusnan. 48.108 **Edänge.** ***Ljusnan.***

Dag.	J.	F.	M.	A.	M.	J.	J.	A.	S.	O.	N.	D.
1	30	25	10	16	170	138	200	104	108*	134	84	50
2	20*	27	9	14*	160	132	190	98	120	126	92	52
3	25	30	8*	15	156	124	176	92	142	120	94	50
4	30	32	9	15	158	120	156	88	156	116	98	48
5	32	33	10	16	168	117	135	82	158	114	97	45
6	36	34	10	17	174	114	140	80	146	110	96	42
7	40	35	10	19	180	108	150	78	138	112	98	42
8	40	33	11	21	186	100	160	76	130	110	97	42
9	42	32	11	23	195	94*	170	73	118	108	96	42
10	41	30	11	24	200	96	194	70*	116	107	94	42
11	40	27	10	26	200	98	205	74	120	107	96	44
12	40	25	10	30	194	100	202	78	136	106	98	42
13	41	23	11	34	188	106	194	82	178	107	99	40
14	42	20	12	37	184	118	180	87	182	107	98	38
15	41	20	13	42	180	110	174	92	184	108	94	38
16	39	18	13	50	180	104	162	110	182	108	90	37
17	41	17	13	53	194	106	156	108	178	108	86	36
18	40	15	14	56	210	107	150	106	174	108	78	34
19	40	15	14	58	224	108	144	104	170	108	66	32
20	38	14	15	60	236	110	140	102	168	108	58	30
21	37	12	15	60	240	106	136	103	166	107	50	28
22	36	12	15	60	240	108	133	100	172	106	48*	26
23	34	12	16	64	230	112	130	96	170	101	50	26
24	30	11	16	75	220	118	125	94	168	98	52	25
25	28	10*	15	84	205	136	120	96	164	94	54	24
26	26	11	15	100	195	184	116	100	160	90	52	23
27	25	11	14	124	185	206	112	106	156	87	50	23
28	25	12	15	144	170	210	110	104	152	84	50	22
29	24	—	16	166	155	208	108	102	146	80	50	22
30	25	—	16	176	146	204	109	96	140	78	52	21
31	22	—	17	—	140*	—	106*	92	—	76*	—	20*
Med.	34	21	13	56	189	127	151	93	153	104	77	35

0-punkt: + 118.44

Dalälven. 53.115 **Leksand 1.** ***Siljan.***

Dag.	J.	F.	M.	A.	M.	J.	J.	A.	S.	O.	N.	D.
1	65	42	24	16*	99*	202	141*	138	96*	189	143	117
2	65	41	24	17	105	198	142	135	99	188	143	117
3	63	41	23	18	111	193	144	133	103	186	143	115
4	62	40	22	18	116	188	143	129	107	185	142	114
5	62	39	22	18	123	184	142	127	110	183	141	114
6	61	38	22	18	128	180	142	126	113	183	142	112
7	60	37	21	18	134	177	143	123	113	180	143	111
8	59	36	21	19	140	172	144	120	113	180	144	110
9	58	35	20	19	145	170	144	117	113	179	145	108
10	57	35	19	20	152	165	146	116	115	176	144	107
11	56	37	19	22	157	161	149	115	120	175	146	106
12	55	35	18	24	163	158	152	114	126	173	147	104
13	54	34	18	27	166	155	155	112	133	172	147	102
14	53	34	17	29	170	151	155	111	139	171	147	98
15	52	32	17	32	175	150	156	108	145	169	148	97
16	52	32	16	34	180	149	156	108	147	168	148	95
17	51	31	16	36	186	145	157	107	154	166	147	94
18	50	31	16	38	191	142	155	105	155	166	146	92
19	49	30	15	43	195	140	155	105	158	164	144	90
20	49	30	15	44	202	139	155	105	161	163	143	89
21	48	30	14	46	207	139	155	103	166	160	140	87
22	48	29	14	47	212	135	153	102	170	159	137	85
23	47	28	14	50	214	133	153	100	172	157	135	82
24	47	28	14*	54	216	133	152	100	177	155	132	80
25	46	27	14	58	216	132*	151	100	179	153	130	79
26	46	27	14	63	214	133	149	100	183	153	128	77
27	45	26	15	68	212	135	148	100	185	151	126	74
28	45	25*	15	76	211	138	146	97	186	148	125	74
29	44	—	15	84	209	140	145	97	190	146	122	74
30	44	—	16	92	206	141	143	96	190	144	120*	72
31	43*	—	16	—	205	—	141	96*	—	143*	—	70*
Med.	53	33	18	38	173	156	149	111	144	167	140	95

0-punkt: + 160.09

Dalälven. 53.272 **Transtrand.** ***Västerdalälven.***

Dag.	J.	F.	M.	A.	M.	J.	J.	A.	S.	O.	N.	D.
1	57	47	37	39*	155	118	138	100	166	134	185	93
2	56	47	37	39	148	110	122	93	190	128	188	93
3	55	46	37	39	173	102	107	88	172	127	154	92
4	55	46	37	39	206	125	102	88	152	126	141	93
5	54	46	37	40	203	101	98*	87	134	136	145	92
6	54	45	37	40	218	89	102	87	120	151	166	90
7	53	45	36	40	234	110	145	83	112	150	160	88
8	53	44	36	41	232	126	162	84	108	148	152	85
9	52	44	36	42	224	110	182	85	102*	145	134	84
10	52	43	36	46	226	104	232	115	156	144	156	82
11	51	42	36*	50	238	98	213	110	264	154	176	80
12	51	42	36	58	258	95	176	104	246	146	234	78
13	51	42	36	70	234	91	156	94	227	142	182	77
14	50	41	36	80	187	88*	142	89	192	138	154	76
15	50	41	36	90	227	104	136	85	184	133	136	74
16	50	40	36	90	288	104	130	84	179	148	120	72
17	50	40	37	90	303	104	124	90	172	160	115	70
18	49	40	38	90	333	110	122	94	165	171	112	67
19	49	40	38	88	363	136	122	100	162	158	106	67
20	49	39	38	85	348	130	140	94	186	142	100	67
21	49	39	38	90	282	122	150	91	204	134	97	67
22	49	39	38	95	230	113	153	89	185	126	94	66
23	49	38	38	110	210	108	140	89	187	122	96	66
24	48	38	38	132	177	147	130	89	210	120	96	66
25	48	38	38	154	162	162	122	88	204	118	98	66
26	48	37	38	188	156	153	112	86	196	120	98	66
27	48	37	38	226	134	148	112	84	176	115	96	65
28	48	37*	39	264	146	144	112	82*	156	107*	96	65
29	47	—	39	296	136	148	110	117	150	111	94	64
30	47	—	39	193	122*	150	110	130	141	142	93*	63
31	47*	—	39	—	128	—	103	119	—	172	—	62*
Med.	51	42	37	98	216	118	136	94	173	138	132	75

0-punkt: + 345.58

Dalälven. 53.333 **Övre Älvkarleö.** ***Dalälven.***
(Tappning.)

Dag.	J.	F.	M.	A.	M.	J.	J.	A.	S.	O.	N.	D.
1	276	252	232	237	338*	385	304*	312	267	365	338	307
2	272	252	230	234*	345	374	307	311	266*	368	338	310
3	274	248	226	244	350	368	308	310	270	376	335	315
4	272	246	217	249	352	364	308	308	272	376	326	314
5	279	250	222	250	360	362	310	305	276	374	330	310
6	281	252	224	250	366	359	312	308	273	372	331	307
7	283	258	225	253	367	356	312	306	273	370	331	301
8	284	255	224	252	367	350	309	303	270	372	330	308
9	282	253	223	266	368	342	314	300	268	367	334	300
10	288	255	221	266	370	335	314	297	278	364	337	300
11	290	246	213	271	368	330	315	292	292	363	337	300
12	285	250	216	271	366	334	313	286	295	360	338	300
13	284	252	216	273	365	331	312	286	296	355	337	307
14	283	252	215	275	368	326	309	290	296	352	336	319
15	286	251	208*	272	369	326	307	290	296	354	336	318
16	286	250	216	280	370	320	312	286	295	352	337	300
17	278	248	214	284	369	316	315	284	303	352	338	294
18	274	240	211	285	370	316	318	276	312	352	338	291
19	263	243	220	286	370	312	319	273	322	351	343	309
20	264	245	222	295	368	312	324	276	330	346	345	307
21	260	245	222	292	371	310	322	268	337	345	347	298
22	257	243	226	295	374	305	316	275	340	348	344	296
23	274	241	226	306	376	299*	318	282	337	347	338	292
24	259	238	224	316	380	300	320	277	345	345	331	306
25	254	236	223	320	383	302	318	268	350	343	330	270*
26	254	235	221	330	386	302	316	262*	352	342	330	289
27	242	234	235	329	391	306	316	267	354	342	330	288
28	238*	232*	236	328	396	310	311	270	358	342	325	288
29	245	—	238	327	398	310	313	268	358	342	321	278
30	246	—	236	330	396	306	316	266	358	338	318*	273
31	252	—	236	—	392	—	314	266	—	338*	—	276
Med.	270	247	223	282	371	329	314	286	308	355	334	299

0-punkt: + 27.54

Mälaren—Norrström. 61.404 *Notholmen.* *Hjälmaren.*
(Dämning.)

Dag.	J.	F.	M.	A.	M.	J.	J.	A.	S.	O.	N.	D.
1	805	822*	**833**	827*	840	**823**	**813**	**803**	790	795*	803*	815
2	806	824	832	827	840	823	813	801	791	795	803	816
3	805	825	832	828	838	823	810	802	790	798	803	816
4	805	826	831	828	843	819	811	802	790	799	803	816
5	805	828	831	831	845	818	811	801	790	798	804	816
6	805	830	830	831	**846**	818	813	801	792	798	805	816
7	806	832	831	832	846	818	809	801	790	798	805	815
8	806	833	830	833	842	819	810	801	789	802	806	815
9	806	834	829	833	845	819	811	800	789	**805**	807	815
10	806	836	829	833	839	818	810	800	790	800	807	814*
11	806	836	828	834	838	818	809	800	790	800	812	815
12	806	840	827	838	836	817	811	800	790	799	813	815
13	805	841	826	838	835	818	810	800	791	799	812	815
14	804	841	826	837	834	818	809	799	791	799	812	815
15	804*	841	826	837	833	819	809	800	788	799	812	816
16	805	**841**	826	837	833	817	808	797	789	796	812	815
17	805	841	827	837	823	815	809	795	789	800	813	817
18	806	841	827	840	833	813	808	795	790	800	813	817
19	806	841	827	843	833	816	809	796	789	800	813	816
20	807	840	826	843	830	813	809	799	788*	799	813	817
21	808	839	826	845	830	814	807	796	789	799	813	818
22	809	838	826	845	830	813	805	797	792	799	**815**	819
23	809	837	826	850	829	813	806	794	790	800	815	815
24	809	836	826	852	828	813	805	792	789	800	813	813
25	809	836	826	852	828	816	806	792	793	801	813	818
26	810	835	826	**852**	825	812*	804	791	**795**	801	812	818
27	810	835	826	852	826	815	804	791	791	800	812	819
28	811	834	825*	850	825	815	806	791	792	804	812	820
29	814	—	826	850	825	814	806	791	791	802	812	820
30	816	—	827	849	826	813	805	790	791	802	813	820
31	**820**	—	827	—	824*	—	804*	790*	—	803	—	**820**
Med.	808	835	828	839	834	817	808	797	790	800	810	817

Mälaren—Norrström. 61.516 Övre Stockholm. *Mälaren.*

Dag.	J.	F.	M.	A.	M.	J.	J.	A.	S.	O.	N.	D.
1	430	433*	**440**	410	448	**422**	403	**395**	394	417	415	**416**
2	430	434	439	410*	449	422	**404**	395	394	421	415	415
3	430	435	436	410	449	419	402	394	394	420	414	415
4	428	436	435	410	448	419	401	392	396	420	413*	416
5	427	435	434	410	448	415	401	392	397	420	415	415
6	427	437	432	413	450	413	401	392	396	422	416	415
7	425	438	432	413	**450**	413	401	391	398	422	416	415
8	428	439	431	416	450	412	401	390	394	420	416	415
9	427	440	431	416	449	410	401	388	391*	422	419	415
10	425	440	428	419	447	409	401	388	398	420	417	415
11	425	444	426	419	447	407	401	389	401	422	417	415
12	425	445	425	420	447	406	401	389	401	421	420	415
13	424	445	424	421	444	406	401	389	402	**422**	420	**415**
14	422	446	422	419	442	405	401	389	401	422	**420**	412
15	422	446	420	422	442	407	401	389	410	421	420	414
16	422	**446**	420	424	442	404	401	389	405	420	420	413
17	422	**446**	419	425	442	403	400	386	405	419	419	413
18	422	446	419	425	440	401	398	386*	408	421	419	413
19	422	446	418	425	440	401	398	387	408	420	419	413
20	420	445	417	428	437	402	398	389	408	419	419	413
21	420	445	416	430	436	401	396	388	410	418	418	414
22	420*	445	416	430	436	399	394	390	409	418	419	416
23	420	444	416	434	434	400	394	390	405	416	419	415
24	422	444	416	437	433	398*	394*	395	410	416	419	412
25	420	443	414	439	431	400	394	389	410	414*	416	412*
26	420	441	414	440	430	400	394	393	410	414	416	414
27	420	441	414	443	428	400	395	392	410	418	416	412
28	420	441	413	445	427	401	395	392	412	418	416	413
29	422	—	413	445	426	403	395	392	414	415	417	415
30	427	—	412	**446**	425	403	395	392	**416**	416	417	414
31	**430**	—	410*	—	422*	—	395	392	—	415	—	413
Med.	424	442	423	425	440	407	399	390	404	419	417	414

0-punkt: — 3.84

Nyköpingsån. 65.148 Nedre Täckhammar. *Nyköpingsån.*

Dag.	J.	F.	M.	A.	M.	J.	J.	A.	S.	O.	N.	D.
1	34*	55*	**86**	64	77	**69**	**46**	**34**	23	42*	53*	60*
2	34	56	85	64	78	67	46	33	22*	43	53	60
3	35	58	85	63	79	66	45	32	22	44	53	60
4	35	59	84	63*	80	65	45	32	24	44	53	60
5	34	60	84	64	81	63	44	32	24	45	54	60
6	34	61	84	64	82	61	44	31	23	47	55	60
7	34	62	84	65	82	60	43	31	24	48	56	60
8	34	64	83	66	82	59	41	31	22	47	56	60
9	35	66	82	66	**82**	58	41	31	22	48	57	60
10	35	68	81	67	82	57	40	30	25	48	58	60
11	35	70	80	66	82	56	39	30	27	48	57	60
12	35	73	79	66	81	54	40	30	27	49	58	60
13	34	75	79	66	80	54	39	30	28	49	59	60
14	34	76	78	67	80	54	38	29	28	50	59	60
15	34	77	77	67	80	53	38	28	34	50	59	60
16	36	79	76	67	80	53	38	27	28	50	59	60
17	36	80	75	67	81	52	37	26	28	50	59	61
18	36	81	74	67	81	50	36	26	30	51	59	62
19	36	82	73	69	80	50	36	26	30	51	60	63
20	36	83	72	70	79	49	36	26	31	52	60	64
21	37	84	72	71	78	48	35	25	34	52	60	64
22	38	85	71	71	78	46	35	25	31	52	60	**64**
23	38	86	71	72	77	46	35	25	29	52	60	64
24	40	87	71	72	76	46	34	24	33	53	60	64
25	40	86	70	73	75	46	34*	24	35	53	60	63
26	41	86	69	74	74	46*	34	23	37	54	60	63
27	43	86	68	75	73	46	34	23	37	**54**	60	62
28	46	**87**	67	76	72	46	36	22	37	53	60	62
29	48	—	67	76	70	46	36	22	37	53	60	63
30	50	—	66	**76**	70	47	35	21*	**37**	53	**60**	63
31	**53**	—	65*	—	70*	—	35	21	—	53	—	63
Med.	38	74	76	68	78	54	39	27	29	50	58	61

0-punkt: 8.58

Vättern—Motalaström. 67.154 Motala. *Vättern.*

Dag.	J.	F.	M.	A.	M.	J.	J.	A.	S.	O.	N.	D.
1	309	312*	**318**	318	321	321	**318**	315	315	309	309	312
2	309	312	318	312*	321	315	318	315	315	309	309	**315**
3	309	312	318	318	321	315	315	315	312	312	309	312
4	309	312	318	318	321	315	318	315	315	312	309	303
5	312	312	318	318	321	315	318	315	315	312	309	303
6	312	312	318	318	321	315	318	315	315	312	312	303
7	309	312	318	315	321	318	318	315	315	315	303*	303
8	309	312	318	315	321	318	315	315	309	312	309	303
9	309	312	318	315	321	318	315	315	309	315	315	309
10	309	**324**	318	315	315*	318	315	315	309*	**318**	315	303
11	309	315	318	315	318	318	315	315	309	315	**318**	303
12	309	315	318	315	318	315	315	315	309	312	312	303
13	309*	315	318	318	318	318	318	315	309	312	312	303
14	309	312	318	315	318	**330**	318	318	321	309	312	303
15	309	315	318	315	321	324	318	327	321	309	312	312
16	309	315	318	315	321	318	315	327	309	309*	315	303
17	309	315	318	315	321	318	315	321	309	309	312	303
18	309	315	318	318	321	318	315	315	309	309	309	303
19	309	315	318	318	**321**	318	318	315	309	312	312	300
20	309	318	318	318	321	315	318	318	321	312	309	300*
21	312	318	318	318	321	315	318	324	**321**	312	312	300
22	312	318	318	318	321	315	315	321	312	309	315	309
23	312	318	318	318	321	315	315	**336**	309	312	315	303
24	312	318	318	318	321	315*	315	315	312	312	312	303
25	312	318	318	318	315	315	315	318	312	312	309	303
26	312	321	318	318	318	315	315	315	318	309	306	303
27	312	321	318	321	321	315	315	315	309	312	306	309
28	312	318	318	**321**	321	318	315	315	318	312	306	309
29	312	—	318	318	321	318	315	309*	318	312	306	309
30	312	—	318	318	321	318	315	315	309	312	306	303
31	**312**	—	318*	—	321	—	315*	315	—	312	—	306
Med.	310	315	318	317	320	317	316	317	313	312	311	305

0-punkt + 85.34

Vättern—Motalaström. 67.167 **Sommen.** ***Sommen.***

Dag.	J.	F.	M.	A.	M.	J.	J.	A.	S.	O.	N.	D.
1	154	164*	**170**	168	**186**	**170**	**152**	**141**	132	134*	146*	150*
2	154	164	169	168*	186	168	152	140	132	134	146	150
3	154	164	169	168	186	167	152	139	132	134	146	150
4	154	164	169	169	186	167	151	138	131	135	146	150
5	154	164	169	169	185	167	151	137	131	135	146	151
6	154	164	169	170	185	166	150	137	131	135	146	151
7	154	166	169	171	185	166	150	136	130	136	147	151
8	155	166	169	172	185	165	149	136	130*	136	147	151
9	155	167	168	172	184	164	149	136	130	137	147	151
10	155	168	168	173	184	163	148	136	131	137	147	152
11	154	169	168*	174	184	162	148	137	131	138	147	152
12	154	170	168	175	183	161	147	137	131	138	147	152
13	154	170	168	176	183	160	147	137	131	139	147	152
14	154	170	169	177	183	159	146	137	131	139	148	152
15	153	170	169	178	182	158	146	136	131	140	148	153
16	153*	170	169	179	181	157	146	136	131	140	148	153
17	153	170	169	180	180	156	147	135	131	141	148	153
18	153	170	169	181	180	156	147	135	131	141	148	153
19	154	170	169	182	180	156	147	135	132	141	148	154
20	154	170	169	182	179	156	146	134	132	141	149	154
21	156	**170**	169	183	178	156	146	134	132	142	149	154
22	156	170	169	183	177	156	146	134	122	142	149	154
23	156	170	169	184	176	155	145	134	132	143	149	155
24	157	170	169	184	175	155	145	133	132	143	149	155
25	158	170	169	185	174	154	144	133	132	144	149	155
26	160	170	170	185	173	154	143	133	132	144	149	156
27	161	170	170	186	173	154	143	133	132	145	150	156
28	161	170	170	186	172	153	142	133	132	145	150	156
29	162	--	170	186	171	153	142	133	132	145	150	156
30	162	—	170	**186**	170	152*	142	133	**134**	146	**150**	157
31	**164**	—	168	—	170*	—	142*	133*	—	**146**	—	**157**
Med.	156	168	169	178	180	160	147	136	131	140	148	153

0-punkt: 3.75

Vättern—Motalaström. 67.173 ***Fiskeby.*** ***Glan.***
(Dämning).

Dag.	J.	F.	M.	A.	M.	J.	J.	A.	S.	O.	N.	D.
1	105	130	**127**	114	**137**	**105**	**76**	**65**	56*	93*	99	95
2	107	137	124	115	136	105	75	64	57	94	97	95
3	105	144	123	113	136	102	74	61	58	99	96	96
4	102	150	121	112*	134	99	73	60	58	104	96	95
5	100	152	120	115	134	97	72	63	60	108	96	94
6	100	155	120	115	133	95	71	62	62	112	96	92
7	99	155	115	117	131	93	71	61	58	116	97	91
8	100	155	115	119	129	92	70	61	57	116	95*	92
9	98	155	113	121	125	92	70	61	59	117	98	93
10	97	157	112	122	124	91	69	61	59	118	98	93
11	97	158	112	125	124	90	66	62	61	**118**	97	92
12	95	159	110	127	125	85	66	62	61	118	101	91
13	94	**160**	110	129	123	82	63	63	61	117	101	91*
14	95	160	110	134	124	82	66	62	60	117	100	91
15	93	159	110	135	126	90	69	62	63	116	101	91
16	93	158	109	137	126	85	67	65	61	114	100	93
17	93	156	110	138	125	80	65	58	61	114	101	95
18	90	155	110	137	125	80	63	58	65	113	103	95
19	91	153	110	140	125	82	64	59	64	112	**103**	94
20	92	151	108	139	125	78	64	59	66	110	103	97
21	93	146	108	139	124	75	64	60	72	110	101	99
22	93	143	107	**140**	123	75*	65	59	69	109	100	103
23	90	141	108	139	122	76	64	57	71	108	100	103
24	92	140	109	139	120	78	64	58	74	106	100	106
25	90*	138	110	138	118	80	59*	64	75	105	100	110
26	90	134	108	137	118	78	64	58	80	105	99	113
27	93	134	107	138	117	78	65	57	78	105	98	112
28	98	128*	106*	139	115	77	66	56	77	104	98	114
29	104	—	106	138	112	75	68	54	83	103	96	114
30	112	—	109	137	110*	76	68	54	**83**	101	96	115
31	**122**	—	111	—	111	—	66	53*	—	99	—	**116**
Med.	98	149	112	130	124	86	67	60	66	109	99	99

0-punkt: + 20.51

Helgeån. 88.188 ***Kristianstad.*** ***Helgeån.***

Dag.	J.	F.	M.	A.	M.	J.	J.	A.	S.	O.	N.	D.
1	305	325	**312**	277	**260**	200	220*	238	232	297	272	250
2	303	323	312	275	258	200	221	239	232	298	272	249
3	301	320	311	273	255	201	225	240	232	315	272	247
4	302	315	308	272	256	203	224	**241**	228	320	270	246*
5	306	312	304	273	255	202	221	239	227	321	270	248
6	304	306	300	281	251	206	223	239	227*	**322**	269	250
7	306	304	296	286	250	206	223	240	227	321	269	251
8	307	307	292	289	248	206	221	240	232	320	270	252
9	306	313	289	292	247	203	225	240	235	320	271	252
10	306	320	286	293	246	200	231	239	238	318	273	252
11	304	328	281	294	246	200	238	239	240	318	**275**	254
12	303	334	279	**294**	241	200	242	236	240	316	272	255
13	300	**338**	277	294	244	200	245	235	244	313	272	260
14	297	338	276	293	238	200	247	233	247	310	273	262
15	295	333	274	289	234	196*	248	232	251	307	272	260
16	291	331	273	287	231	198	248	231	256	308	271	257
17	289	329	273	285	228	200	249	231	261	305	271	259
18	287	320	271	283	225	203	250	232	266	304	269	265
19	287*	314	268	280	222	208	**250**	230	270	301	269	272
20	288	308	266	277	216	208	250	233	274	299	268	278
21	288	304	264	276	214	209	250	231	276	297	266	283
22	290	305	264	276	213	209	247	228	279	295	264	288
23	291	306	262*	275	213	210	247	228	282	292	262	291
24	292	303	263	274	211	212	248	227*	284	289	260	295
25	294	301*	268	273	206	212	248	229	286	286	258	295
26	298	305	271	272	208	215	246	228	285	284	256	294
27	306	308	274	268	206	216	245	229	286	281	255	294
28	314	311	276	266	203	216	244	230	286	278	253	293
29	319	—	278	264	205	218	239	231	288	277	252	293
30	322	—	276	263*	203	**221**	239	231	**291**	276	250*	294
31	**324**	—	278	—	199*	—	238	233	—	276*	—	**297**
Med.	301	316	281	280	230	206	238	234	257	302	267	269

Kävlingeån. 92.189 ***Kävlinge.*** ***Kävlingeån.***
(Dämning).

Dag.	J.	F.	M.	A.	M.	J.	J.	A.	S.	O.	N.	D.
1	75*	106	**107**	69	**57**	45	53	25	26*	84	65	52*
2	78	102	56	71	54	32	46	42	64	**88**	71	62
3	87	93	40*	69	52	**53**	42	35	57	85	58*	67
4	98	96	96	72	49	49	51	54	45	83	66	67
5	96	94	95	78	44	49	43	64	49	80	71	72
6	78	97	87	**86**	53	48	42	53	54	71	68	72
7	89	103	87	77	50	30	24*	59	60	76	67	76
8	78	130	86	77	52	49	60	60	30	77	72	72
9	88	139	80	74	44	36	55	57	64	79	71	76
10	92	140	77	76	48	38	49	61	46	82	65	73
11	93	**148**	78	75	46	41	51	57	41	78	73	70
12	93	143	77	69	41	40	41	**69**	36	76	**75**	71
13	98	142	79	69	51	30	44	44	51	71	74	65
14	115	130	78	64	52	29	31	49	57	73	71	61
15	107	67*	78	66	42	33	59	44	45	75	62	63
16	102	128	76	71	48	19	62	55	77	76	71	88
17	93	97	73	64	53	33	38	44	62	77	62	98
18	89	110	75	63	43	30	40	30	53	74	69	92
19	96	107	75	62	41	38	42	59	67	74	70	92
20	92	96	73	64	37*	29	60	46	76	76	70	102
21	127	90	75	59	54	28	26	36	**80**	71	68	97
22	120	88	77	63	54	15*	**65**	41	68	71	71	93
23	117	81	73	62	44	46	52	32	73	66	61	76
24	122	86	72	59	54	20	48	50	70	70	60	93
25	128	103	75	60	53	42	44	33	71	73	67	102
26	**132**	107	73	57	40	44	51	50	65	67	62	100
27	127	109	73	56	56	39	44	42	72	63*	61	88
28	132	100	76	51*	51	43	37	31	74	73	69	95
29	115	—	73	69	49	50	63	52	68	72	67	119
30	117	—	77	58	50	20	64	34	79	67	61	**123**
31	116	—	72	—	45	—	46	25*	—	65	—	121
Med.	103	108	77	67	49	37	48	46	59	75	67	84

0-punkt: 8.70

Tab. 4. Dagliga vattenståndsiakttagelser 1918.

Lagan. 98.206 **Sågtorpet.** ***Toftaån.***

Dag.	J.	F.	M.	A.	M.	J.	J.	A.	S.	O.	N.	D.
1	—	—	(101)	—	(102)	(76)	—	—	—	91*	(95)	—
2	94	86*	100	88*	101	75	66	65	66	93	94	85
3	—	—	—	—	—	—	—	—	—	98	—	—
4	93	86	100	88	99	73	65	64	66	99	94	85
5	—	—	—	—	—	—	—	—	—	—	—	—
6	93	86	99	89	97	72	64*	64*	66	100	93	85
7	—	—	—	—	—	—	—	—	—	—	—	—
8	92	86	98	90	95	71	66	65	65	102	93	85
9	—	—	—	—	—	—	—	—	—	—	—	—
10	91	87	97	92	93	70	66	67	66	102	93	85
11	—	89	—	94	—	—	—	—	—	—	—	—
12	90	90	96	—	91	69	67	67	64*	102	93	85
13	—	—	—	96	—	—	—	—	—	—	—	—
14	89	93	96	—	89	68	68	67	65	101	92	85
15	—	—	—	98	—	—	—	—	—	—	—	—
16	88	95	95	—	87	68	68	67	65	101	92	84*
17	—	—	—	100	—	—	—	—	66	—	—	—
18	86	97	94	—	86	68	67	67	69	101	90	84
19	—	—	—	101	—	—	—	—	70	—	—	—
20	85	99	93	—	84	67	67	68	72	100	89	85
21	—	—	—	102	—	—	—	—	—	—	—	—
22	84	100	92	—	82	67	67	68	74	100	87	86
23	—	—	—	103	—	—	—	—	—	—	—	100
24	84*	101	91	—	81	67	66	67	75	100	86	88
25	—	—	—	103	—	—	—	—	—	—	—	—
26	84	101	91	—	80	66	66	66	77	99	86	88
27	—	—	—	—	—	—	—	—	79	—	—	—
28	85	101	90	103	79	66	66	66	81	98	86	89
29	—	—	—	—	—	—	—	—	84	—	—	—
30	86	—	89	102	78	66*	65	65	88	96	85*	91
31	86	—	89*	—	77*	—	65	65	—	95	—	92
Med.	88	93	95	97	88	69	66	66	70	100	90	87

0-punkt: 8.78

Lagan. 98.215 **Skeen.** ***Bolmån.***

Dag.	J.	F.	M.	A.	M.	J.	J.	A.	S.	O.	N.	D.
1	111	107	112	92*	92	58	37	30	21*	88	83	83
2	109	106	107	92	91	56	36	30	21	86	82	83
3	108	104	106	93	90	54	35	29	22	86	82*	83
4	107	103	105	94	89	52	34	29	23	84	82	82
5	106	102	105	95	87	59	32	30	24	83	84	81
6	108	101*	104	96	85	48	34	29	23	80*	87	83
7	111	102	104	97	83	47	35	28	22	82	88	82
8	112	105	103	98	81	46	36	29	23	84	89	81
9	112	120	102	99	80	48	38	30	25	85	90	80
10	111	128	101	100	78	46	36	32	26	85	91	81
11	110	127	100	100	76	44	35	31	28	86	92	82
12	111	125	100	100	75	42	36	31	32	85	93	78
13	112	121	99	100	73	40	38	30	33	85	93	77*
14	111	119	98	99	72	38	40	29	34	84	92	78
15	110	117	99	99	71	37	41	28	35	87	92	80
16	109	115	99	99	70	36	40	27	35	88	91	81
17	107	112	98	98	70	35	40	28	36	88	91	87
18	105	111	96	98	69	34*	39	27	39	87	91	95
19	110	109	96	98	67	36	40	26	43	87	90	97
20	112	107	95	99	66	35	39	26	44	86	90	98
21	109	104	95	99	64	35	38	25	45	86	89	99
22	108	101	95	100	63	38	38	24	46	85	89	97
23	107	102	94	100	61	38	37	23	48	87	88	95
24	106	103	93	99	60	39	36	22	49	87	87	95
25	105	110	93	98	65	38	36	21	48	88	87	93
26	103	116	92	97	66	38	35	20	49	87	86	91
27	101*	118	92	96	57*	38	34	20	51	86	85	90
28	105	118	92	96	68	38	34	20	55	85	85	93
29	111	—	91*	95	66	38	33	19*	61	85	84	92
30	110	—	91	94	63	38	32	19	79	84	84	90
31	109	—	92	—	60	—	31*	20	—	83	—	89
Med.	109	111	98	97	73	42	36	26	37	85	88	87

0-punkt: 8.71

Nissan. 101.224 **Johansfors.** ***Nissan.***

Dag.	J.	F.	M.	A.	M.	J.	J.	A.	S.	O.	N.	D.
1	114	120	106	88	84	36	40	46	28*	158	86	74
2	108	114	96	86	82	40	40	36	50	158	82	74
3	96*	112	92	90	80	49	38	23	50	152	86	80
4	120	110	89	96	78	40	39	36	50	143	82	82
5	110	107	89	100	75	30	36*	16	56	140	82	81
6	108	106	87	102	76	34	36	40	52	138	102	84
7	106	117	86	102	72	38	40	38	51	140	106	86
8	100	120	82	102	70	36	50	36	46	138	104	86
9	98	138	82	106	70	24	67	50	54	132	107	82
10	102	164	80	116	66	40	60	46	68	129	108	78
11	100	160	79	112	66	40	52	36	88	124	114	76
12	108	154	76	110	60	40	50	34	92	119	120	74
13	110	144	76*	109	56	24	51	32	95	114	114	68*
14	112	136	76	110	58	32	62	34	104	110	110	76
15	114	127	78	110	52	32	70	32	97	106	106	82
16	100	123	79	108	52	32	59	36	86	108	104	124
17	118	116	80	104	54	18*	56	42	88	109	102	136
18	106	111	77	102	56	36	54	40	104	106	98	136
19	104	106	76	101	50	32	52	42	106	102	96	124
20	103	100	76	104	50	34	56	36	113	97	92	120
21	104	96	80	110	50	36	54	36	114	93	88	114
22	116	90*	86	106	48	37	52	36	110	90	86	106
23	120	93	96	104	46	20	52	35	104	88	82	102
24	118	96	100	98	46	26	46	34	102	86	86	102
25	124	109	100	96	46	40	46	25	100	86	82	102
26	134	106	92	94	44	42	50	33	116	104	80	100
27	142	126	90	92	42	46	46	38	122	98	76*	96
28	139	118	90	90	42*	46	50	34	124	92	78	96
29	136	—	90	86	42	43	48	11*	154	90	79	100
30	130	—	90	86*	46	41	49	21	150	86	78	106
31	126	—	91	—	44	—	46	28	—	86*	—	104
Med.	114	119	86	101	58	35	50	34	89	114	94	95

0-punkt: 7.82

Ätran. 103.974 **Kila.** ***Ätran.***

Dag.	J.	F.	M.	A.	M.	J.	J.	A.	S.	O.	N.	D.
1	126	165	127	102	89	48	42	53	44*	171	99	82
2	125*	156	128	104	87	45	40	51	50	173	97	80*
3	125	146	110	101	85	44	38	46	65	172	96	82
4	126	136	106	100	83	42	37	44	94	167	94	83
5	127	136	100	101	81	42	36*	42	93	159	95	87
6	128	137	100	104	78	40	43	42	85	154	105	84
7	130	138	98	106	75	40	45	43	76	149	108	84
8	131	140	96	104	71	39	45	47	69	148	117	86
9	135	156	96	104	70	38	46	46	68	145	112	84
10	138	174	94	110	69	38	47	46	76	142	120	87
11	141	185	92	111	69	37	46	45	98	137	132	88
12	147	194	92	110	67	36	48	45	105	130	140	90
13	155	196	94	110	66	37	49	46	107	126	138	88
14	163	190	90	111	65	38	50	44	108	123	132	86
15	184	184	92	110	65	37	54	42	109	121	124	84
16	185	180	91	111	64	36	58	41	102	123	119	100
17	188	174	90	111	62	35*	69	42	97	128	113	130
18	192	169	88	110	61	36	64	42	112	125	109	132
19	199	165	89	110	60	36	58	41	126	122	103	132
20	198	154	87	111	59	37	58	41	130	121	101	130
21	202	147	86*	110	57	38	57	40	132	117	99	130
22	210	141	90	110	56	38	56	40	130	113	95	128
23	210	135	92	111	55	40	55	41	124	109	92	122
24	209	127	91	111	54	42	59	40	117	106	90	117
25	205	120	94	108	52	45	56	38	115	103	90	111
26	196	120*	93	104	51	46	55	36*	126	104	88	105
27	190	125	107	100	51	47	53	37	135	107	87	103
28	187	127	108	98	50	49	52	39	146	109	86	104
29	180	—	110	95	50	50	50	42	163	103	84	103
30	176	—	106	90*	48*	52	56	42	167	103	83*	101
31	170	—	100	—	49	—	54	43	—	102*	—	100
Med.	167	154	98	106	64	41	51	43	106	129	105	101

0-punkt: 5.87

Viskan. 105.227 **Åsbro.** ***Viskan.***

Dag.	J.	F.	M.	A.	M.	J.	J.	A.	S.	O.	N.	D.
1	63	110	80	63	**57**	**38**	40	38	35*	**118**	65	58*
2	52	105	**82**	62	55	35	38	36	36	116	66	63
3	48*	98	78	68	56	32	36	30	75	113	60	68
4	50	92	65	72	55	31	36	26*	98	110	58	71
5	56	87	65	73	53	30	34	30	101	105	63	73
6	62	85	64	76	50	30	31	32	86	103	78	70
7	62	91	62	75	51	31	28	33	75	102	75	70
8	72	95	58	68	52	29	27*	36	65	105	78	67
9	65	110	58	70	48	28	34	**42**	68	101	80	65
10	63	118	48*	76	49	25*	38	37	78	95	82	64
11	60	125	52	80	48	30	35	36	89	96	83	70
12	56	**128**	56	**80**	38	28	34	34	90	92	**100**	68
13	56	125	55	76	42	30	33	40	88	85	97	65
14	54	115	56	80	46	31	34	38	87	84	90	63
15	53	110	60	76	36	32	40	36	90	82	88	60
16	55	108	58	77	40	34	**46**	38	86	85	88	71
17	54	103	54	76	38	26	46	35	87	89	83	108
18	52	88	53	73	36	30	42	33	95	85	75	**110**
19	52	80	58	71	35	35	44	33	102	82	70	109
20	58	84	57	69	33	32	45	40	106	80	72	108
21	90	105	56	67	32	35	43	34	**112**	76	67	103
22	97	116	57	68	35	32	36	42	105	75	65	98
23	100	105	58	69	33	28	46	36	100	72	62	92
24	96	72*	57	73	35	35	44	37	96	68	60	87
25	95	85	60	72	34	33	41	33	90	68	58	75
26	102	78	56	68	33	35	40	32	96	75	57	70
27	103	78	57	66	32	38	40	34	102	73	56	68
28	112	76	60	64	32	36	39	36	105	72	52	78
29	113	—	65	62	31	37	40	36	108	72	50*	87
30	115	—	66	60*	30*	35	46	39	102	68	55	92
31	**120**	—	63	—	40	—	42	37	—	66*	—	99
Med.	74	99	60	71	41	32	39	35	88	88	71	79

0-punkt: 4.27

Vänern—Götaälv. 108.274 **Edebäck.** ***Klarälven.***

Dag.	J.	F.	M.	A.	M.	J.	J.	A.	S.	O.	N.	D.
1	**186**	**143**	**101**	87	273	178	**225**	**172**	172	235	202	146
2	183	142	100	87	240	181	220	168	196	224	213	147
3	182	136	99	87	232	168	206	158	224	215	209	146
4	179	132	98	86*	242	164	194	150	229	208	200	152
5	177	129	97	90	258	190	186	148	216	212	197	156
6	174	128	97	95	256	190	187	144	200	225	204	150
7	173	126	96	97	255	176	189	142	185	238	216	145
8	170	125	96	97	261	170	190	142	174	**242**	216	144
9	168	124	95	98	266	178	200	142	166*	236	206	144
10	170	123	95	104	254	158	206	147	170	226	202	144
11	170	122	94	118	254	146*	220	155	211	224	219	135
12	168	120	94	140	272	146	216	160	268	236	242	125
13	167	121	94	160	258	166	210	156	267	237	**255**	118
14	166	120	93	188	248	166	212	149	257	235	245	116
15	165	116	93	192	256	170	212	141	233	231	212	100
16	163	113	92	192	266	174	204	138	227	229	200	124
17	160	110	91	183	**293**	169	201	135	232	232	188	127
18	158	109	91	172	285	164	198	132*	230	238	180	104
19	158	108	90	172	287	162	192	134	231	240	173	99*
20	156	108	90	172	280	172	190	152	**240**	235	156	115
21	154	108	90	172	263	172	196	159	254	224	146*	112
22	153	107	89	177	254	166	204	153	261	214	163	147
23	153	105	89	192	244	158	220	147	250	206	162	150
24	152	104	89	230	236	156	218	146	250	203	164	154
25	150	104	92	265	234	160	206	145	269	198	156	152
26	152	103	91	296	238	174	194	154	286	206	150	155
27	151	103	90	302	212	188	184	160	**287**	206	150	164
28	148	102*	90	314	202	202	186	154	272	198	151	**165**
29	147	—	89	**322**	196	219	186	148	256	188	151	165
30	147	—	88	312	188	**223**	182	149	246	184*	150	158
31	145*	—	88*	—	186*	—	178*	167	—	186	—	164
Med.	163	118	93	186	248	186	200	150	248	220	203	139

0-punkt: 5.91

Vänern—Götaälv. 108.242 ***Åtorp.*** ***Gullspångsälven.***

Dag.	J.	F.	M.	A.	M.	J.	J.	A.	S.	O.	N.	D.
1	61	90	74	52	**142**	59	64	54	54	74*	91	74
2	57*	**91**	**76**	46*	137	51	59	50	55	75	92	72
3	75	90	74	50	130	56	53	52	56	83	92	64
4	82	87	70	53	126	51	55	56	52	98	87	68
5	82	85	64	70	118	52	58	52	58	101	87	70
6	84	76	66	75	112	52	59	48	48	**101**	88	74
7	86	85	66	80	106	54	59	45*	46*	98	90	76
8	88	87	66	81	103	60	**64**	47	49	92	**97**	75
9	**90**	88	67	72	99	62	64	**57**	55	88	90	78
10	87	90	68	75	92	62	55	55	59	85	82	70
11	79	91	67	81	86	61	54	55	61	86	82	66
12	74	87	62	84	85	62	55	56	56	92	82	70
13	68	87	60	87	85	59	55	48	55	95	92	76
14	73	86	60	94	82	59	54	46	55	90	94	**80**
15	76	85	61	97	79	58	54	47	57	86	95	78
16	66	81	63	92	78	53	53	47	57	88	92	76
17	58	82	64	91	73	57	50	48	57	96	88	70
18	78	82	65	91	71	53	44*	48	59	97	83	66
19	77	75	60	93	70	57	48	55	61	95	76	64
20	73	70	58	95	65	61	50	52	62	92	74	65
21	72	68*	63	102	54	**63**	52	49	72	89	85	67
22	71	71	66	109	47*	62	56	52	78	89	86	66
23	70	73	67	120	52	59	54	53	77	82	85	65
24	68	73	67	128	54	58	50	55	72	82	80	60
25	66	75	64	136	62	53	48	52	70	77	77	60
26	67	73	61	137	63	53	48	50	72	77	70	60
27	71	72	58	140	62	49	48	51	75	77	64	58
28	76	73	57*	142	57	48*	58	50	78	82	62*	56
29	80	—	60	145	53	54	60	51	**82**	80	68	53*
30	83	—	61	**147**	52	60	56	52	80	87	74	56
31	85	—	60	—	57	—	52	52	—	91	—	60
Med.	75	81	64	96	81	57	54	51	62	88	84	68

0-punkt: 8.64

Vänern—Götaälv. 108.243 **Sjötorp.** ***Vänern.***

Dag.	J.	F.	M.	A.	M.	J.	J.	A.	S.	O.	N.	D.
1	**403**	394*	406	394	403*	**412**	**405**	**400**	385	387*	394	**396**
2	403	394	**406**	394	403	412	405	400	385	388	394	396
3	403	394	406	394	403	412	405	400	385	390	394	396
4	403	394	406	394	403	411	405	400	383	390	393	394
5	402	394	403	394	406	410	405	399	383	389	391	394
6	402	394	402	394	406	410	405	399	383	389	391	394
7	402	394	402	394	407	410	405	399	383	389	391*	394
8	402	394	402	394	407	410	405	398	383	389	391	394
9	402	397	400	394	407	409	405	398	383	389	391	394
10	400	397	399	394	407	409	405	398	383	389	393	394
11	400	398	399	394	409	409	405	398	383	389	394	394
12	400	399	399	394*	409	407	403	397	383	389	394	393
13	400	399	399	394	409	407	403	394	383	389	394	393
14	400	400	399	394	409	410	403	394	383	389	394	393
15	400	402	399	394	409	411	403	394	383	390	396	393
16	400	402	399	394	409	410	403	394	383	390	396	393
17	399	402	399	394	409	407	403	394	382	391	396	394
18	398	402	399	394	410	407	403	394	382	391	396	394
19	398	402	399	394	410	407	403	394	382*	391	396	394
20	398	402	398	394	411	407	403	394	382	391	396	394
21	397	402	398	394	411	407	403	391	382	391	396	393
22	394	403	398	394	411	405	403	391	382	391	396	393
23	394	403	398	394	410	405	403	391	383	391	398	393*
24	364	403	398	398	410	405	402	391	383	393	398	393
25	394	403	398	399	411	405	402	390	385	394	**398**	393
26	394	403	398	400	411	405	400	389	387	396	398	393
27	394	403	398	402	411	405	400	389	387	**396**	398	394
28	394	**406**	398	403	412	405	400	388	387	396	398	394
29	394	—	398	403	412	405	400	387	387	394	396	394
30	394	—	397	**403**	412	405*	400	387	**387**	394	396	394
31	394*	—	397*	—	**412**	—	400*	387*	—	394	—	394
Med.	398	399	400	396	409	408	403	394	384	391	395	394

Tab. 5. Medelvattenstånd år 1918 jämte medelvärden för längre perioder vid vissa stationer.

N:r	Station.	Vattendrag. (Period.)	Jan.	Febr.	Mars.	April.	Maj.	Juni.	Juli.	Aug.	Sept.	Okt.	Nov.	Dec.	År.
	1. Torneälv.														
3	Jukkasjärvi	Torneälv	61	54	48	41	98	197	231	146	109	92	71	47	100
	»	(1900—20)	59	52	45	39	82	188	213	183	144	117	91	72	107
5	Lannavaara	Lainioälv	180	177	163	143	188	242	179	150	167	174	164	159	174
	»	(1900—18)	169	171	172	169	199	266	198	176	170	162	164	166	182
7	Kengis [1])	Torneälv	242	236	227	216	295	347	313	232	232	264	255	256	260
589	Kallio	Muonioälv	—	226	227	235	301	358	253	172	186	251	192	249	—
812	Risudden [2])	Torneälv	276	208	204	199	254	288	202	104	99	177	152	213	198
	3. Sangisån.														
687	Sangis	Sangisån	136	128	127	133	169	133	117	107	116	142	156	126	132
	4. Kalixälv.														
9	Kalixfors [9])	Kalixälv	129	120	128	136	130	165	180	120	115	115	139	176	138
10	Fjällåsen	Kaitumälv	113	119	125	141	157	189	197	117	114	111	112	113	134
11	Männikkö [9])	Tärendöälv	39	33	45	47	96	137	167	88	67	82	80	93	81
815	Gällivare	Vasarajärvi	28	27	28	27	77	67	—	—	39	48	53	43	—
816	Långforssel	Ångesån	17	19	19	28	89	55	27	6	23	50	53	32	35
15	Lilledet [9])	»	65	65	63	79	151	90	91	10	31	80	83	56	72
16	Gyljen	»	—	—	—	—	—	144	164	137	140	—	—	—	—
18	Morjärv [4])	Kamlungeträsket	268	256	252	262	414	412	426	331	315	370	333	270	326
	7. Råneälv.														
20	Niemisel [5])	Råneälv	202	200	195	184	310	286	232	199	206	214	—	—	—
	9. Luleälv.														
681	Kuouka [6])	Stora Luleälv	185	108	95	82	136	291	494	273	189	159	155	180	197
24	Njuonjes	Tarrajokk	96	113	89	77	82	166	150	114	142	119	113	118	115
25	Kvikkjokk	Kamajokk	63	67	60	60	95	133	—	—	84	78	86	102	—
591	Niavve	Saggat	60	62	65	70	82	155	203	143	146	135	114	82	110
27	Tjåmotis 1	Blackälven	98	97	86	78	147	222	229	176	161	147	146	119	142
26	Tjåmotis 2	Tjåmotisjaure	106	100	101	101	157	263	307	171	156	147	127	113	155
682	Peuraure	Peuraure	90	81	74	75	129	180	172	115	127	138	123	90	116
30	Vaikijaur	Vaikijaure	114	107	99	90	105	167	213	140	125	134	123	116	128
	»	(1900—18)	91	83	76	71	116	203	207	190	171	144	119	102	131
36	Trångfors	Luleälv	315	254	214	193	249	426	559	367	292	289	256	287	308
	13. Piteälv.														
37	Stenudden	Tjäggelvas	92	85	78	76	106	192	233	138	123	120	105	90	120
730	Lövnäs	Rappen	127	125	112	94	87	83	75	78	78	71	67	67	89
866	Jäkna [7])	Jäknajaure	220	195	193	195	251	297	313	266	250	255	247	237	244
	17. Åbyälv.														
688	Åbyn	Åbyälv	43	33	26	49	63	59	32	21	70	48	49	27	43
	18. Byskeälv.														
844	Siksjön	Byskeälv	91	75	71	85	138	125	129	87	99	116	108	89	101
39	Myrheden	»	175	99	41	63	89	82	72	49	55	71	63	86	140
	»	(1900—21)	98	65	48	54	100	92	80	67	61	60	94	125	79
788	Lundbäck	Byskeälv	276	247	224	234	227	163	198	142	169	168	—	—	—
	20. Skellefteälv.														
40	Ballastviken	Sädvajaure	128	122	116	113	180	273	259	191	198	—	—	—	—
	»	(1902—18)	117	112	108	107	153	268	257	212	194	—	—	—	—
42	Bällonäs	Uddjaure	55	46	36	28	40	99	166	110	86	93	88	73	77
43	Lilla Bäcknäs	Storavan	49	39	32	28	37	74	130	91	71	74	72	63	63

N:r	Station.	Vattendrag. (Period.)	Jan.	Febr.	Mars.	April.	Maj.	Juni.	Juli.	Aug.	Sept.	Okt.	Nov.	Dec.	År.
842	Fromheden	Malån	54	48	41	37	89	104	68	54	72	85	70	54	65
45	Kusfors	Skellefteälv	252	203	177	163	220	254	381	302	265	274	270	236	250
	»	(1900—21)	197	180	171	177	257	304	352	318	281	251	227	216	244
843	Myckle	Skellefteälv	199	197	175	112	107	108	211	153	129	131	112	94	144
	24. Rickleån.														
695	Bygdsiljum	Bygdeträsk	223	205	182	179	202	215	224	192	220	238	240	234	213
	26. Sävarån.														
690	Sävar	Sävarån	81	67	61	73	71	64	55	31	74	60	74	73	65
	28. Umeälv.														
435	Umasjö	Övre Uman	92	129	127	117	127	177	184	137	131	129	120	104	131
436	Solberg	Tärnaån	125	123	113	113	137	186	145	91	108	109	95	140	124
48	Tärnaby	Gäutajaure	170	184	168	165	250	361	—	—	238	236	212	202	—
437	Fräkenvik	Björkvattnet	49	53	52	53	87	142	109	67	72	80	64	57	74
438	Umnäs	Umnässjön	140	159	144	143	253	376	356	245	265	267	229	204	232
439	Slussfors	Kirjesån	111	110	106	114	160	162	163	124	128	—	—	132	—
440	Slätvik	Överstjuktan	45	41	57	37	69	105	84	58	77	79	66	51	62
51	Juktnäs	Storjuktan	127	120	111	110	193	207	207	159	190	199	176	145	162
441	Nyhamn	Juktån	71	61	55	51	153	180	168	107	147	148	131	96	114
52	Lycksele	Umeälv	144	129	125	121	179	266	281	209	214	229	201	172	189
53	Vännäs	»	298	269	259	260	327	497	537	375	394	423	390	348	365
	»	(1901—21)	270	249	239	252	376	552	485	414	376	341	334	298	349
444	Hällbacken	Storlaisan	67	63	57	52	115	215	203	131	150	144	111	87	116
56	Sorsele [8])	Vindelälven	114	102	93	90	190	285	273	188	214	218	186	148	175
446	Björksele	»	65	35	36	30	130	255	243	112	140	166	126	93	119
57	Vindeln [4])	»	216	179	133	128	175	320	301	280	271	266	239	227	228
58	Spöland	»	180	151	141	147	213	360	391	237	260	291	251	215	236
	30. Öreälv.														
840	Brattfors	Öreälv	47	49	53	70	101	77	53	58	121	109	91	56	74
837	Örträsk	Örträsket	66	68	73	88	99	101	79	76	118	95	81	69	84
61	Nyåker	Öreälv	132	133	135	168	168	112	94	86	175	142	141	134	135
	»	(1905—21)	100	99	103	140	229	139	89	95	105	90	112	112	118
	32. Lögdeälv.														
62	Norrfors	Lögdeälv	120	99	95	98	120	110	100	93	104	108	107	125	107
	34. Gideälv.														
864	Orgnäs	Borgsjön	28	8	5	27	115	169	71	54	81	76	67	48	62
64	Björna	Gideälv	70	55	52	61	84	91	69	51	72	81	73	63	69
	»	(1900—20)	68	60	57	68	118	102	83	78	77	76	90	88	80
	38. Ångermanälven.														
723	Saxnäs	Kultsjön	68	61	54	50	142	227	194	127	176	158	122	93	123
65	Maksjöstrand	Maksjön	54	40	30	27	138	173	165	119	161	148	120	83	105
	»	(1909—20)	44	32	24	24	122	189	156	117	111	106	87	63	90
727	Borkan	Borkansjön	126	130	128	127	191	211	178	150	198	167	157	141	159
67	Nyluspen [9])	Vojmsjön	158	139	132	127	224	240	227	187	246	225	190	161	188
718	Åsele [10])	Ångermanälven	81	65	51	49	180	214	225	137	218	206	152	94	139
725	Borga	Borgasjön	129	129	125	125	176	197	154	128	157	152	140	128	145
728	Inviken	Sjuogden	87	81	88	116	204	189	176	128	191	164	134	110	139
719	Tåsjö [11])	Tåsjön	217	202	196	209	367	409	376	265	375	357	299	253	294
720	Hoverudde	Flåsjön	144	136	134	142	172	166	182	169	184	188	170	157	162
724	Avasjö	Korpån	12	11	10	14	32	46	29	21	34	29	25	20	23
862	Rörström	Rörströmssjön	213	192	199	204	304	292	322	252	322	324	280	243	263

N:r	Station.	Vattendrag. (Period.)	Jan.	Febr.	Mars.	April.	Maj.	Juni.	Juli.	Aug.	Sept.	Okt.	Nov.	Dec.	År.
68	Bodum	Bölenssjön	54	40	27	26	135	151	156	92	158	158	111	71	98
69	Forsås	Vängelälven	107	79	71	59	111	223	206	119	167	164	120	138	131
746	Brattåsen	Blåsjön	217	214	209	206	265	307	283	229	249	261	252	214	242
748	Gäddede [12])	Kvarnbergsvattnet	137	144	135	133	191	243	205	151	173	180	158	147	166
749	Älghallen	Stormyrtjärn	143	144	145	151	161	152	161	165	177	161	155	150	156
765	Helgum	Faxälven	128	137	137	128	137	190	182	134	159	154	134	125	145
356	Övre Forse	»	425	434	435	426	432	470	465	427	447	442	426	420	437
74	Långsele	»	247	165	161	155	206	277	265	194	231	225	183	212	210
	»	(1901—20)	210	182	143	130	214	298	255	203	180	169	172	194	196
	40. Indalsälven.														
836	Hoberg	Fiskvikstjärn	21	19	18	19	46	61	41	36	45	39	34	31	34
485	Överäng	Torrön	223	215	215	234	316	415	369	272	281	274	249	216	273
834	Storrensjö	Stora Rensjön	77	77	74	74	82	91	85	73	79	75	66	64	76
833	Melen	Anjan	162	157	153	161	201	184	159	151	184	173	156	137	165
486	Ytterkonäs	Kallsjön	76	75	74	70	131	178	148	88	105	101	79	69	100
76	Tångböle	Åreälven	141	124	129	148	217	219	183	144	181	147	130	123	164
830	Medstugan	»	52	55	52	60	109	104	73	58	84	61	54	45	67
827	Bodsjöedet	Bodsjön	47	41	36	52	115	135	100	59	96	71	46	35	69
77	Duved	Åreälven	121	113	105	142	225	214	201	153	208	174	127	111	158
	»	(1901—21)	101	95	87	107	205	233	195	171	173	169	141	116	149
78	Järpen [2])	Liten	245	240	226	255	402	453	393	279	349	309	253	223	302
	»	(1901—18)	212	205	190	195	365	481	392	318	305	300	267	235	289
479	Salsån	Näckten	95	90	85	87	106	107	119	117	110	106	97	89	100
483	Granlunda [18])	Landösjön	16	24	24	29	114	107	58	37	91	—	—	—	—
83	Lit	Indalsälven	173	143	124	116	275	348	336	196	281	232	151	135	210
484	Laxviken	Hotagen	62	67	59	69	148	146	120	86	134	98	81	64	95
481	Huse	Hårkan	146	130	111	93	185	197	154	69	172	119	83	88	129
85	Bomsund	Gesundssjön	110	98	86	112	253	329	327	183	255	217	151	109	186
	»	(1882—1921)	76	62	53	66	230	362	275	198	181	175	147	103	161
482	Hammerdal	Hammerdalssjön	57	53	53	75	106	82	97	78	121	87	70	53	78
758	Överammer	Ammerån	253	246	245	279	333	304	334	291	356	312	280	259	291
89	Ragunda	Indalsälven	249	183	139	143	340	428	439	234	361	288	189	169	264
90	Svedje	»	217	149	114	116	197	257	270	122	210	161	83	123	168
845	Laxsjön	Stora Laxsjön	267	253	237	233	281	261	233	218	256	271	268	256	253
	42. Ljungan.														
782	Ljungdalen	Ljungan	120	123	126	119	116	122	101	88	107	93	88	92	108
826	Storsjö	Storsjön	208	204	207	232	298	296	278	258	280	266	252	244	252
829	Fotingen	Fotingen	53	44	38	53	172	151	142	101	146	107	81	55	95
283	Furubo	Hålsjön	—	—	—	—	160	145	141	107	145	109	—	—	—
310	Ytterturingen	Mellansjön	—	—	—	—	256	239	239	195	240	202	—	—	—
311	Gråbommen	Öjasjön	—	—	—	—	234	298	272	247	264	261	—	—	—
432	Forsön	Ångesjön	70	70	61	51	126	128	141	90	133	90	78	66	86
616	Ljungafors 16	Ljungan	—	—	—	89	154	166	190	113	180	109	94	79	—
784	Lockne	Lecknesjön	116	114	111	114	129	133	142	136	135	132	129	124	126
95	Stavre	Revsundssjön	53	44	37	43	73	67	90	73	82	76	61	47	62
96	Grötingsjö	Grötingen	146	137	126	132	167	163	181	169	179	172	156	140	156
97	Gimdalsby	Gimån	50	45	42	41	70	68	86	73	84	74	60	48	62
98	Fagerviksby	Holmsjön	58	48	38	42	103	88	114	89	112	103	80	64	78
101	Stöde	Stödesjön	141	136	150	171	277	248	288	188	273	212	195	149	202
783	Hällsjö	Stora Hällsjön	56	53	53	75	85	59	56	54	61	63	61	60	61
433	Vivsta [2])	Marmen	—	—	—	—	280	259	299	212	281	226	202	—	—
861	Nedre Viforsen	Ljungan	243	230	221	232	310	301	326	276	311	284	265	239	270
434	Västbo [16])	»	113	100	94	92	185	168	202	132	190	—	111	—	—

N:r	Station.	Vattendrag. (Period.)	Jan.	Febr.	Mars.	April.	Maj.	Juni.	Juli.	Aug.	Sept.	Okt.	Nov.	Dec.	År.
	44. Harmångersån.														
428	Forsa	Storsjön	311	304	292	308	338	324	328	315	331	326	325	316	318
	45. Delångersån.														
518	Näsviken 1	Södra Dellen	107	98	91	108	146	141	145	129	141	144	131	117	125
103	Näsviken 2	Delångersån	117	113	108	119	147	142	148	134	145	149	135	124	132
	»	(1902—18)	116	110	107	114	152	159	142	132	132	125	122	122	128
506	Ölsund	Forsavattnet	72	57	53	75	117	113	119	102	113	117	102	87	94
507	Pappersavan	Delångersån	98	73	23	85	121	123	125	114	113	119	118	94	101
	48. Ljusnan.														
104	Ljusnedal [2])	Ljusnan	215	205	204	216	289	279	248	233	264	242	245	224	239
828	Backen	Tevsjön	45	43	43	47	65	63	61	56	60	56	50	47	53
737	Valmåsen	Lossen	60	51	22	44	170	155	132	99	143	113	87	65	95
105	Hedeviken	Vikarsjön	32	25	21	28	162	137	125	83	132	—	—	—	—
738	Vembron	Vemån	68	62	63	86	123	88	97	89	111	84	94	70	87
106	Sveg	Ljusnan	102	74	58	71	227	139	159	96	163	110	93	—	—
741	Kårböle	»	149	110	90	147	287	183	212	126	228	140	108	101	157
107	Ljusdal [14])	»	215	203	203	229	367	286	314	249	317	262	244	218	260
463	Svinhammar	»	—	—	—	—	135	69	95	38	98	49	27	—	—
108	Edänge	»	234	221	213	256	389	327	351	293	353	304	277	235	288
	»	(1900—21)	229	219	209	243	384	342	293	290	286	269	256	234	271
361	Torön	Tevsjön	—	—	—	—	292	190	244	152	237	174	—	—	—
701	Framnäs	Ljusnan	166	120	79	101	268	195	242	157	236	180	139	100	166
740	Nybro	Voxnan	128	116	106	152	245	204	254	156	208	181	167	139	172
767	Viksjöfors	Viksjön	—	—	—	—	141	119	140	86	113	103	93	—	—
109	Varpnäs	Varpen	34	23	12	68	277	158	226	113	205	147	103	54	119
111	Bergvik	Bergviken	115	113	106	113	190	136	170	119	159	133	117	116	132
112	Ellervik	Marman	136	123	111	171	362	250	322	216	295	253	208	152	217
696	Övre Ljusne	Ljusnan	100	73	48	96	231	156	200	131	189	160	130	85	134
697	Nedre Ljusne	Havet	119	115	94	82	77	116	122	120	136	132	110	108	111
	51. Testeboån.														
693	Åbyggeby	Testeboån	129	119	123	143	144	102	111	73	96	107	118	110	115
	52. Gavleån														
113	Forsbacka	Storsjön	158	160	160	185	183	157	161	146	157	169	169	162	164
	»	(1883—1918)	149	143	140	159	193	167	152	149	144	146	154	153	154
	53. Dalälven.														
809	Storsätern [3])	Grövelån	219	214	211	214	246	238	239	231	246	238	240	252	233
648	Idre 1	Österdalälven	44	49	37	40	98	64	71	54	89	68	54	37	59
365	Idre 2 [2])	Idresjön	220	208	199	226	317	267	294	257	309	284	263	245	258
114	Särna	Särnasjön	—	—	—	—	189	130	160	119	176	139	118	—	—
649	Kryptjärn	Fjätälven	61	45	42	50	105	73	79	69	86	66	88	82	71
366	Älvdalen	Österdalälven	241	229	218	219	243	173	191	160	213	173	165	154	199
430	Långlet	»	—	—	—	177	256	193	201	152	222	203	194	150	—
285	Furudal	Oresjön	72	66	62	102	164	108	128	87	127	111	114	85	102
653	Hansjö	Oreälv	175	140	98	99	125	99	100	81	122	101	99	80	110
115	Leksand 1	Siljan	153	133	118	138	273	256	249	211	244	267	240	195	206
	»	(1900—20)	138	122	113	130	278	305	230	204	207	185	182	158	188
654	Ersbo	Västerdalälven	72	71	52	62	117	57	68	57	93	75	88	71	74
272	Transtrand	»	51	42	37	98	216	118	136	94	173	138	132	75	109
	»	(1901—21)	43	39	38	86	246	151	97	107	106	91	81	57	95

Tab. 5. Medelvattenstånd 1918.

N:r	Station.	Vattendrag. (Period.)	Jan.	Febr.	Mars.	April.	Maj.	Juni.	Juli.	Aug.	Sept.	Okt.	Nov.	Dec.	År.
657	Ärnäs	Ärån	13	10	10	32	39	20	29	19	36	33	32	21	25
116	Eldforsen	Västerdalälven	50	50	51	100	167	95	111	80	136	116	113	60	94
822	Öje station	Öjesjön	43	43	40	84	106	89	84	58	88	86	88	57	72
287	Vanåbodarne	Vanån	124	122	114	170	215	164	178	151	186	187	186	150	162
265	Änge	Västerdalälven	69	67	60	123	196	119	137	99	165	150	137	129	121
759	Ringforsen	»	103	100	93	160	235	153	171	131	203	188	176	124	153
118	Bomsarvet[2])	Dalälven	229	215	200	275	409	340	342	290	359	369	346	281	305
119	Nedre Domnarvet . . .	»	490	472	456	512	634	571	570	529	585	601	581	535	546
120	Torsång	»	—	—	—	—	—	—	139	105	148	163	145	—	—
660	Dalfors	Amungen	115	99	74	67	105	107	111	103	103	119	122	118	104
661	Dådran	Ljugaren	218	209	193	207	236	225	208	195	204	235	231	219	215
374	Isala	Svärdsjön	120	127	128	173	166	129	132	115	150	150	152	128	139
662	Kolbergsbo[10])	Lillälven	44	54	56	98	98	67	69	56	81	79	78	64	70
121	Norslund	Runn	121	116	100	153	246	195	194	160	203	221	204	160	173
429	Fäggeby	Dalälven	139	129	116	191	330	254	252	196	263	291	266	199	219
124	Strömsnäs	»	591	559	551	589	694	630	631	595	641	666	643	601	616
405	Nedre Näs 2	Bysjön	657	652	643	690	775	728	727	692	729	749	734	694	706
297	Nedre Gysinge	Hedesundafjärden	121	94	87	135	196	174	158	134	145	189	156	137	144
320	Klingfors	Dalälven	184	147	123	162	248	208	196	104	187	231	212	190	183
	»	(1911—19)	170	140	113	141	262	234	178	155	159	147	157	167	169
333	Övre Älvkarleö	Dalälven	270	247	223	282	371	329	314	286	308	355	334	299	302
	» » . . .	(1897—1918)	248	214	207	252	391	392	321	291	288	276	293	278	288
	61. Mälaren-Norrström.														
130	Lugnet	Spettån	72	90	63	85	59	46	48	49	62	70	69	72	65
131	Backa	Närkessvartå	88	83	47	61	44	27	26	25	34	40	48	59	48
	»	(1909—20)	74	62	54	60	53	35	35	33	33	36	49	62	49
134	Älgesta	Österån	130	135	102	106	57	53	55	51	102	117	108	98	93
137	Åby	Närkessvartå	106	128	115	133	115	101	102	120	129	136	140	132	121
698	Mosjö	Täbyån	101	157	58	142	58	48	73	40	74	101	104	102	88
674	Kvismaren	Täljeån	127	211	136	180	145	122	115	103	101	121	134	130	135
675	Odensbacken	»	118	172	134	155	140	120	112	100	95	107	119	123	125
582	Forsby[2])	Öljaren	301	328	315	324	322	300	293	285	292	315	321	318	310
404	Notholmen	Hjälmaren	808	835	828	839	834	817	808	797	790	800	810	817	815
	»	(1890—1920)	818	820	821	830	834	827	819	812	806	803	808	813	818
742	Torshälla invallning . .	Invallningskanal	80	84	66	86	66	66	75	67	74	82	86	80	76
292	Born	Fåsjön	68	86	73	111	95	60	52	53	66	87	108	94	79
139	Hammarby	Dyltaån	88	106	88	131	131	64	58	59	74	84	108	94	90
140	Uttersberg	Nedre Vättern	126	146	133	159	146	112	126	99	87	134	157	157	132
686	Nedre Färnabruk . . .	Färnaån	34	35	32	51	34	29	30	27	30	33	34	33	34
348	Semla	Södra Barken	220	222	213	246	256	242	228	206	192	200	243	249	226
	»	(1898—1920)	215	212	210	232	274	246	228	222	219	216	222	221	227
291	Forsbo	Sagån	188	228	204	232	144	126	128	122	175	198	195	191	178
	»	(1910—21)	186	195	203	209	154	126	133	133	132	136	174	180	164
888	Bol	Fyrisån	75	57	43	63	33	17	16	16	27	48	44	33	39
868	Örbyhus	Vendelssjön	233	265	233	301	267	213	199	186	190	218	265	236	234
563	Vattholma[9])	Vattholmaån	40	52	51	75	57	26	20	18	23	41	58	46	42
143	Nedre Uppsala	Fyrisån	88	126	92	123	102	63	53	44	59	82	95	85	84
	» »	(1877—1921)	77	74	77	123	127	90	72	66	66	67	75	84	83
510	Övre Kvicksund	Mälaren	—	—	—	—	441	405	397	388	402	420	418	—	—
516	Övre Stockholm	»	424	442	423	425	440	407	399	390	404	419	417	414	417
	» »	(1901—21)	417	416	412	428	450	431	411	404	408	402	405	416	417
	62. Tyresån.														
699	Fagersjö	Magelugnen	95	88	109	127	101	81	71	65	76	127	132	140	101

N:r	Station.	Vattendrag. (Period.)	Jan.	Febr.	Mars.	April.	Maj.	Juni.	Juli.	Aug.	Sept.	Okt.	Nov.	Dec.	År.
	63. Trosaån.														
618	Älghammar	Lockvattnet	561	573	571	573	570	561	555	549	545	553	555	555	560
619	Ekhov	Storsjön	151	185	165	157	148	132	127	122	128	158	163	160	150
620	Södertuna	Fröesjön	98	133	126	118	109	93	85	80	87	106	119	122	106
621	Mälby	Sillen	132	175	158	153	139	118	110	107	117	154	158	161	140
	64. Svärtaån.														
622	Baggebol	Liksdammen	527	543	539	542	536	524	520	517	522	542	548	548	534
624	Näsby	Runnviken	542	556	535	535	496	468	467	467	477	522	524	530	510
	65. Nyköpingsån.														
625	Högsjö	Högsjön	457	476	454	487	463	456	451	455	461	465	469	463	463
745	Bilsbro invallning . . .	Avloppskanalen	57	48	31	53	29	30	28	32	35	36	37	35	38
626	Sjöholm	Näsnaren	151	168	159	163	154	142	134	129	133	149	153	152	149
627	Skenäs	Kolsnaren	498	540	507	534	524	487	482	481	490	511	513	507	506
386	Åkerö	Yngaren	412	443	448	449	446	431	412	404	404	426	432	432	428
629	Stenhammar	Valdemaren	396	422	408	418	397	371	360	354	353	389	408	418	391
388	Hedenlunda	Hedenlundasjön	142	222	158	181	183	128	122	116	131	185	180	173	160
632	Malstanäs	Uren	254	281	264	267	259	246	242	239	243	271	270	267	258
391	Sparreholm	Båven	175	194	182	183	179	167	158	152	151	169	179	181	173
392	Vibyholm	»	172	190	180	181	176	163	156	149	148	165	175	178	169
393	Oppeby	Lidsjön	161	194	184	197	165	135	132	143	150	137	143	157	158
633	Dagöholm	Långhalsen	383	442	428	420	428	398	381	370	376	401	410	410	404
390	Nedre Länninge	»	—	—	—	412	424	392	374	361	362	388	400	404	—
389	Spånga	»	372	428	417	408	418	389	371	358	361	386	396	400	392
	67. Vättern-Motalaström.														
150	Edet	Unden	131	144	147	150	150	142	141	129	116	116	109	104	132
	»	(1877—1919)	185	185	186	193	202	204	201	196	191	184	182	182	191
818	Risbro	Dummeån	51	52	51	54	40	37	41	41	55	54	51	53	48
819	Hovslätt	Tabergsån	77	70	50	39	32	33	35	32	42	47	45	49	46
912	Vargsundet	Nätaren	96	113	92	116	96	69	63	60	68	115	107	101	91
159	Källstad	Täkern	107	136	111	109	100	73	64	54	53	62	66	71	84
707	Kolsbro	Mjölnaån	169	194	173	168	156	142	133	121	121	125	123	130	146
153	Bastedalen	Vättern	49	53	55	56	56	52	53	52	50	50	48	43	51
156	Jönköping	»	960	966	969	972	972	967	968	965	962	964	960	957	965
154	Motala	»	310	315	318	317	320	317	316	317	313	312	311	305	314
	»	(1876—1921)	308	308	309	312	318	322	323	324	320	315	311	309	315
161	Borensberg	Boren	320	328	323	329	329	330	330	329	328	329	319	315	326
	»	(1864—1919)	330	331	331	339	339	341	342	342	341	338	335	332	337
865	Ruda	Norrbysjön	50	53	48	53	54	53	56	55	54	55	46	42	52
163	Nostorp[2])	Storån	255	260	237	242	226	218	218	220	229	254	241	244	237
164	Mjölarp	Mjölarpsån	39	60	37	48	30	10	6	7	11	41	38	38	30
165	Botorp[2])	Noen	258	268	254	256	243	226	223	221	221	252	255	253	244
421	Frinnaryd	Svartån	128	139	104	124	100	86	81	83	96	128	110	107	107
694	Laxberg	»	69	83	85	90	86	72	62	53	50	57	62	67	70
798	Amnada	»	106	94	45	54	47	45	49	46	38	46	37	55	55
170	Rimforsa	Åsunden	124	128	131	179	185	178	172	165	162	176	182	177	164
804	Bjärka-Säby	Stora Rengen	37	65	40	52	57	33	32	31	36	45	57	61	46
172	Norsholm	Roxen	369	422	385	397	392	360	355	353	355	378	369	368	375
	»	(1871—1921)	372	373	377	401	410	392	376	369	365	362	364	371	378

N:r	Station.	Vattendrag. (Period.)	Jan.	Febr.	Mars.	April.	Maj.	Juni.	Juli.	Aug.	Sept.	Okt.	Nov.	Dec.	År.
173	Fiskeby	Glan	98	149	112	130	124	86	67	60	66	109	99	99	100
	»	(1896—1920)	98	99	101	126	131	109	94	82	78	76	82	93	97
	74. Emån.														
268	Rödjenäs	Nömmen	121	129	122	135	123	101	92	88	93	122	123	122	114
269	Hamra	Solgen	54	64	61	78	66	41	35	32	36	62	65	61	55
177	Järnforsen	Emån	91	100	72	112	67	31	21	16	49	101	77	77	68
	»	(1901—21)	97	88	91	125	105	62	44	37	44	51	63	85	74
	75. Alsterån.														
855	Getebro[3])	Alsterån	261	277	266	277	271	232	220	213	210	255	269	268	252
	82. Ronnebyån.														
396	Ånäs	Rottnen	128	138	155	169	162	141	126	111	101	109	106	104	129
397	Lessebo	Läen	290	302	304	311	302	263	242	222	219	288	301	300	279
851	Vedamåla	Ronnebyån	71	64	64	79	61	61	52	54	63	77	67	68	65
	86. Mörrumsån.														
353	Nedre Os[3])	Salen	215	227	218	233	212	192	187	181	196	230	214	214	210
185	Ekefors 1	Åsnen	132	140	140	146	134	112	104	93	87	120	129	129	122
186	Mörrum[3])	Mörrumsån	224	234	223	235	205	162	140	133	138	192	206	210	192
	K. 86-87. Norjeån.														
736	Hålabäck	Vesanån	39	44	37	36	25	23	22	22	29	36	34	40	32
	87. Skräboån.														
849	Näsum	Skräboån	115	112	102	96	55	33	28	26	36	62	50	60	65
752	Bromölla	Ivösjön	104	91	99	88	71	57	52	44	43	57	70	86	72
	88. Helgeån.														
187	Hönjebro	Helgeån	76	86	74	76	57	34	41	26	49	77	66	68	61
	»	(1900—21)	74	72	74	79	70	50	38	35	40	43	53	67	58
756	Torsebro invallning	Ödersbergaån	25	34	24	28	18	19	23	19	21	28	20	26	24
188	Kristianstad	Helgeån	301	316	281	280	230	206	238	234	257	302	267	269	265
	»	(1883—1918)	284	281	281	284	258	230	226	236	245	247	258	281	259
	96. Rönneån.														
190	Sjöholmen	Ringsjön	147	161	145	133	110	87	82	77	80	99	100	105	111
191	Klippan	Bälganeån	70	74	58	61	35	33	54	54	80	78	64	75	61
	»	(1909—21)	79	67	64	63	47	37	37	44	49	54	67	75	57
	98. Lagan.														
193	Skillingaryd	Lagan	58	71	55	69	39	32	34	35	51	74	60	56	53
	»	(1901—20)	54	49	50	64	48	34	32	34	37	40	48	55	45
194	Böllaberg	Ruskån	120	138	115	110	83	71	71	75	92	129	106	105	101
665	Lången	Lången	63	74	69	64	55	47	51	55	64	72	62	65	62
196	Lugnvik	Hindsen	61	79	75	68	60	43	43	42	48	62	—	—	—
197	Värnamo	Lagan	172	227	179	206	145	117	116	115	161	216	170	176	167
824	Sjöbo	Almesåkrasjön	82	95	83	106	71	43	41	38	57	100	75	64	71
198	Bringetofta[3])	Bringetoftaån	224	230	220	224	209	205	208	211	225	223	217	220	218
200	Rörvik	Allgunnen	100	104	104	111	97	75	69	64	74	108	107	104	93
203	Högakull	Rymmen	57	75	60	75	46	36	37	37	47	76	58	59	55
703	Nedre Sölaryd	Toftaån	94	131	105	144	70	42	43	47	80	140	94	118	92
207	Danaled	Vidöstern	119	139	127	139	114	90	91	90	106	156	133	123	119
208	Lagan	Lagan	75	107	89	115	67	32	35	34	55	135	88	79	76

N:r	Station.	Vattendrag. (Period.)	Jan.	Febr.	Mars.	April.	Maj.	Juni.	Juli.	Aug.	Sept.	Okt.	Nov.	Dec.	År.
210	Lönninge	Bolmån	87	114	83	89	54	27	23	13	33	87	72	70	63
213	Loshult	Unnen	60	71	60	60	48	34	36	33	44	73	59	60	53
214	Piksborg	Bolmen	115	110	104	100	86	59	54	46	45	87	90	88	82
217	Nedre Strömsnäs 1 . . .	Lagan	156	137	121	132	97	62	64	54	74	137	112	100	104
219	Århult	»	250	226	199	215	161	97	108	89	130	225	186	182	172
220	Knäred 1	Krokån	80	73	45	45	32	29	40	35	58	53	45	51	49
	101. Nissan.														
224	Johansfors	Nissan	114	119	86	101	58	35	50	34	89	114	94	95	82
	»	(1900—21)	105	93	99	113	89	60	50	59	68	75	91	104	84
	103. Ätran.														
489	Torpa	Åsunden	95	112	92	89	73	46	51	54	69	93	93	89	80
492	Östra Tranemo	Lillån	159	198	156	173	109	80	114	94	179	181	158	154	146
487	Gammalsjö	Fegen	110	123	103	91	76	56	52	47	63	107	97	95	85
	107. Kungsbackaån.														
933	Lindome	Kungsbackaån	845	873	807	816	779	774	765	750	826	846	824	840	812
	108. Vänern-Götaälv.														
275	Årås	Klarälven	68	41	27	123	210	136	168	95	179	189	152	106	125
277	Råda	Rådasjön	114	115	112	111	115	115	115	100	111	114	112	114	112
301	Nedre Dejefors	Klarälven	305	285	263	346	426	336	370	307	401	405	368	310	344
	» »	(1904—20)	291	283	274	336	476	398	334	324	317	304	303	295	328
789	Karlsberg	Tångån	71	105	88	90	41	26	30	27	50	62	48	62	58
230	Övre Karlstad	Klarälven	160	164	155	175	216	172	185	158	199	203	183	167	178
668	Väsby	Nedre Fryken	158	162	130	146	173	169	164	151	156	173	173	172	161
584	Stömne	Glafsfjorden	241	253	233	251	295	250	247	251	258	282	310	287	263
234	Övre Säffle 1	Byälven	95	111	96	111	147	109	126	130	131	135	152	137	123
305	Övre Bengtsfors	Lelången	232	244	242	247	241	232	231	209	214	218	234	240	232
236	Erikstad[2])	Krokån	283	313	265	282	239	210	202	180	214	281	280	273	252
711	Sågen[15])	Gullspångsälven	234	239	237	248	242	238	227	223	245	243	242	235	238
678	Älvestorp	»	526	518	486	509	525	492	474	474	483	536	531	529	507
237	Kortfors	»	82	84	81	105	90	86	85	84	86	95	92	89	88
	»	(1902—18)	69	69	71	98	125	82	68	75	80	77	84	81	81
238	Nordmark	Timsälven	45	39	44	77	34	25	35	20	63	55	51	36	44
239	Nässundet	Ullvättern	79	93	79	110	94	68	59	62	75	93	92	88	83
240	Timsbron[2])	Timsälven	254	277	241	304	281	235	231	230	259	291	278	266	262
241	Degernäs	Möckeln	74	87	78	112	94	74	73	71	76	96	93	79	84
705	Varsundet	Skagern	186	192	165	173	194	162	147	134	138	188	193	192	172
244	Ullervad	Tidan	70	68	41	57	28	14	18	21	46	51	41	51	42
775	Bosgården	Flian	95	84	55	55	34	30	33	32	55	57	54	72	55
494	Stommen	Hornborgasjön	114	167	135	112	93	88	94	91	108	107	112	108	111
246	Grästorp	Nossan	101	105	68	89	58	50	59	50	78	90	87	83	77
231	Nedre Karlstad	Vänern	197	205	200	196	211	209	205	194	188	192	199	195	199
235	Nedre Köpmannebro 2 .	»	148	156	151	151	160	157	153	145	137	142	147	147	150
243	Sjötorp	»	398	399	400	396	409	408	403	394	384	391	395	394	398
	»	(1809—1908)	416	410	406	408	426	443	443	436	429	424	423	421	424
247	Vänersborg	Vänern	398	403	400	403	413	404	404	390	384	392	398	397	399
	112. Enningdalsälven.														
751	Vassbotten	Norra Bullaren	75	116	67	74	52	34	33	26	85	119	103	89	73

[1]) Ny 0-punkt 114 cm under den förra. — [2]) Ny 0-punkt 100 cm under den förra. — [3]) Ny 0-punkt 200 cm under den förra. — [4]) Ny 0-punkt 17 cm över den förra. — [5]) Ny 0-punkt 103 cm under den förra. — [6]) Ny 0-punkt 96 cm under den förra. — [7]) Ny 0-punkt 207 cm under den förra. — [8]) Ny 0-punkt 38 cm under den förra. — [9]) Ny 0-punkt 2 cm under den förra. — [10]) Ny 0-punkt 1 cm under den förra. — [11]) Ny 0-punkt 9 cm över den förra. — [12]) Ny 0-punkt 8 cm under den förra. — [13]) Ny 0-punkt 6 cm under den förra. — [14]) Ny 0-punkt 99 cm under den förra. — [15]) Ny 0-punkt 201 cm under den förra. — [16]) Ny 0-punkt 2 cm över den förra.

Tab. 6. Maximi- och minimivattenstånd år 1918 jämte medel- och gränsvärden för längre perioder vid vissa stationer.

N:r	Station.	Vattendrag. (Period.)	Maximivattenstånd. Vattenstånd. cm	Dag.	Månad.	År.	Minimivattenstånd. Vattenstånd. cm	Dag.	Månad.	År.	Diff. cm
	1. Torneälv.										
3	Jukkasjärvi	Torneälv	304	8	juli	—	39	19—21	april	—	265
	»	1900—20: med.	255	—	—	—	37	—	—	—	218
	»	» : gräns.	304	8	juli	1918	0	29, 30 1—3	april maj	1919	304
5	Lannavaara	Lainioälv	315	31	maj	—	129	3—5	»	—	186
	»	1900—18: med.	392	—	—	—	144	—	—	—	248
	»	» : gräns.	508	6	juni	1917	90	12	maj	1915	418
7	Kengis [1])	Torneälv	381	2	»	—	209	21, 22	april	—	172
589	Kallio	Muonioälv	430	2	»	—	140	20	nov.	—	290
812	Risudden [2])	Torneälv	344	30	maj	—	70	28	aug.	—	274
	3. Sangisån.										
687	Sangis	Sangisån	197	3	maj	—	100	1, 2 4	aug. sept.	—	97
	4. Kalixälv.										
9	Kalixfors [9])	Kalixälv	282	9	juli	—	98	13	maj	—	184
10	Fjällåsen	Kaitumälv	321	7	»	—	106	11—13	sept.	—	215
11	Männikkö [9])	Tärendöälv	234	9	»	—	30	29—31 1—5	jan. febr.	—	204
815	Gällivare	Vasarajärvi	108	22	maj	—	22	3, 4	april	—	86
816	Långforssel	Ängesån	120	22	»	—	2	31	juli	—	118
15	Lilledet [9])	»	210	5	»	—	7	26—28 5—8	aug. sept.	—	203
18	Morjärv [4])	Kamlungeträsket	494	12, 13	»	—	251	10—31	mars	—	243
	7. Råneälv.										
20	Niemisel [5])	Råneälv	348	20	maj	—	143	11	april	—	205
	9. Luleälv.										
681	Kuouka [6])	Stora Luleälv	590	11	juli	—	77	4	april	—	513
24	Njuonjes	Tarrajokk	240	6, 7	»	—	75	18, 19	»	—	165
25	Kvikkjokk	Kamajokk	—	—	—	—	56	8—21	»	—	—
591	Niavve	Saggat	302	7	juli	—	58	5	juni	—	244
27	Tjåmotis 1	Blackälven	310	7	»	—	75	17—28	april	—	235
26	Tjåmotis 2	Tjåmotisjaure	479	8	»	—	99	5—10 18—21	febr. april	—	380
682	Peuraure	Peuraure	240	8	»	—	71	28—31 1	mars april	—	169
30	Vaikijaur	Vaikijaure	245	10	»	—	87	21—25	»	—	158
	»	1900—18: med.	246	—	—	—	64	—	—	—	182
	»	» : gräns.	308	27, 28	juli	1907	40	26—29	april	1905	268
36	Trångfors	Luleälv	680	12, 13	»	—	180	8—13	»	—	500
	13. Piteälv.										
37	Stenudden	Tjäggelvas	282	10	juli	—	76	28—31 5—25	mars april	—	206
730	Lövnäs	Rappen	128	1, 2	jan.	—	67	25—31 1, 2, 9—11, 14, 15, 18—20, 24—26 3—17, 23—25	okt. nov. dec.	—	61
866	Jäkna [7])	Jäknajaure	334	13—15	juli	—	191	6—14	april	—	143
	17. Åbyälv.										
688	Åbyn	Åbyälv	105	28	april	—	5	3—7	aug.	—	100
	18. Byskeälv.										
844	Siksjön	Byskeälv	164	21	maj	—	68	13, 14	aug.	—	96

N:r	Station.	Vattendrag. (Period.)	Maximivattenstånd. Vattenstånd. cm	Dag.	Månad.	År.	Minimivattenstånd. Vattenstånd. cm	Dag.	Månad.	År.	Diff. cm
39	Myrheden	Byskeälv	220	1	jan.	—	28	31 1, 2	mars april	—	192
	»	1900—21: med.	182	—	—	—	34	—	—	—	148
	»	» : gräns.	230	3	maj	1901	22	19	april	1915	208
788	Lundbäck	Byskeälv	293	1, 2	jan.	—	120	13, 14	aug.	—	173
	20. Skellefteälv.										
40	Ballastviken	Sädvajaure	365	8	juli	—	111	19—23	april	—	254
	»	1902—18: med.	325	—	—	—	—	—	—	—	—
	»	» : gräns.	365	8	juli	1918	87	23	maj	1908	278
42	Bällonäs	Uddjaure	187	12—15	»	—	25	23—25	april	—	162
43	Lilla Bäcknäs	Storavan	148	15	»	—	26	27—30 1	» maj	—	122
842	Fromheden	Malån	147	8	juni	—	27	20	april	—	120
45	Kusfors [4])	Skellefteälv	412	20	juli	—	160	19—30	»	—	252
	»	1900—21: med.	398	—	—	—	162	—	—	—	236
	»	» : gräns.	469	13, 14	juli	1907	130	11	maj	1917	339
843	Myckle	Skellefteälv	280	18	jan.	—	70	6	juni	—	210
	24. Rickleån.										
695	Bygdsiljum [4])	Bygdeträsk	242	30 1—7 11—18	sept. okt. nov.	—	169	7, 8	april	—	73
	26. Sävarån.										
690	Sävar	Sävarån	130	19	juni	—	19	14—16	aug.	—	111
	28. Umeälv.										
435	Umasjö	Övre Uman	216	6	juli	—	90	15—24	jan.	—	126
436	Solberg	Tärnaån	232	6	»	—	76	13	maj	—	156
48	Tärnaby	Gäutajaure	—	—	—	—	160	23, 24	april	—	—
437	Fräkenvik	Björkvattnet	146	1	juni	—	47	20—23	jan.	—	99
438	Umnäs	Umnässjön	432	9, 10	juli	—	129	25, 26	»	—	303
439	Slussfors	Kirjesån	194	23, 24	maj	—	104	26—31 1—4	mars april	—	90
440	Slätvik	Överstjuktan	116	29—31 1	» juni	—	37	22—28 1—31 1—28	febr. mars april	—	79
51	Juktnäs	Storjuktan	267	24, 25	maj	—	108	28—31 1—22	mars april	—	159
441	Nyhamn	Juktån	226	26, 27	»	—	46	6, 7	»	—	180
52	Lycksele	Umeälv	308	13	juli	—	114	19—21	»	—	194
53	Vännäs	»	616	13	»	—	244	7, 8	»	—	372
	»	1901—21: med.	643	—	—	—	229	—	—	—	414
	»	» : gräns.	786	28, 29	juni	1907	192	18—20	mars	1905	594
444	Hällbacken	Storlaisan	290	8, 9	juli	—	50	26, 27	april	—	240
56	Sorsele [8])	Vindelälven	347	9	»	—	87	4—18	»	—	260
446	Björksele	»	349	11	»	—	18	19—21	»	—	331
57	Vindeln	»	360	19	juni	—	118	30, 31 1	mars april	—	242
58	Spöland	»	478	13	juli	—	132	7, 8	»	—	346
	30. Öreälv.										
840	Brattfors	Öreälv	139	4	maj	—	37	3, 4, 6,	aug.	—	102
837	Örträsk	Örträsket	145	6	sept.	—	64	24	jan.	—	81
61	Nyåker	Öreälv	215	28	»	—	58	13	aug.	—	157
	»	1905—21: med.	378	—	—	—	54	—	—	—	324
	»	» : gräns.	450	8—11	maj	1906	38	25	aug.	1908	412
	32. Lögdeälv.										
62	Norrfors	Lögdeälv	152	31	dec.	—	92	13—24	aug.	—	60

N:r	Station.	Vattendrag. (Period.)	Maximivattenstånd. Vattenstånd. cm	Dag.	Månad.	År.	Minimivattenstånd. Vattenstånd. cm	Dag.	Månad.	År.	Diff. cm
	34. Gideälv.										
864	Orgnäs	Borgsjön	196	31 1, 2	maj juni	—	0	26—28	febr.	—	196
64	Björna	Gideälv	106	1	jan.	—	50	12—23	aug.	—	56
	»	1900—20: med.	165	—	—	—	52	—	—	—	113
	»	» : gräns.	230	19	maj	1920	24	17—30 1—4	nov. dec.	1920	206
	38. Ångermanälven.										
723	Saxnäs	Kultsjön	256	31	maj	—	50	28—31 1—30	mars april	—	206
65	Maksjöstrand	Maksjön	191	9, 10	juli	—	22	15—18	»	—	169
	»	1909—20: med.	225	—	—	—	16	—	—	—	209
	»	» : gräns.	262	26, 27	maj	1920	3	4—21	maj	1909	259
727	Borkan	Borkansjön	255	20	»	—	125	23—29 4—17	jan. april	—	130
67	Nyluspen [9])	Vojmsjön	294	28	»	—	124	18—24	»	—	170
718	Åsele [10])	Ångermanälven	292	27	sept.	—	35	20, 21	»	—	257
725	Borga	Borgasjön	230	31	maj	—	119	6—13	aug.	—	111
728	Inviken	Sjuogden	283	23	»	—	79	24—28	febr.	—	204
719	Tåsjö [11])	Tåsjön	490	27	»	—	195	19—31 1—5	mars april	—	295
720	Hoverudde	Flåsjön	196	27—30	sept.	—	131	27, 28	mars	—	65
724	Avasjö	Korpån	60	25	juni	—	7	11, 12	»	—	53
862	Rörström	Rörströmssjön	375	30	sept.	—	182	1—7	febr.	—	193
68	Bodum	Bölenssjön	210	28, 29	»	—	19	7—19	april	—	191
69	Forsås	Vängelälven	242	6	juli	—	51	8—11	»	—	191
746	Brattåsen	Blåsjön	340	29, 30	maj	—	200	27	»	—	140
748	Gäddede [12])	Kvarnbergsvattnet	274	2	juni	—	129	19, 20	»	—	145
749	Älghallen	Stormyrtjärn	203	24	aug.	—	138	22—25	jan.	—	65
765	Helgum	Faxälven	206	9	juli	—	115	5	»	—	91
356	Övre Forse	»	483	9	»	—	415	30, 31	dec.	—	68
74	Långsele	»	298	6	»	—	126	9—11	april	—	172
	»	1901—20: med.	334	—	—	—	103	—	—	—	231
	»	» : gräns.	384	9—11	juni	1903	66	15	april	1910	318
	40. Indalsälven.										
836	Hoberg	Fiskvikstjärn	85	22, 23	maj	—	18	12—28 1—31 1—23 10—12	febr. mars april maj	—	67
485	Överäng	Torrön	421	13	juni	—	175	22	febr.	—	246
834	Storrensjö	Stora Rensjön	96	27, 28	»	—	62	27—31	dec.	—	34
833	Melen	Anjan	230	25	maj	—	121	30, 31	»	—	109
486	Ytterkonäs	Kallsjön	186	1—3	juni	—	61	31	»	—	125
76	Tångböle	Åreälven	280	24	maj	—	105	31	»	—	175
830	Medstugan	»	156	20	»	—	40	28—31	»	—	116
827	Bodsjöedet	Bodsjön	160	25	»	—	28	28 1—4	febr. mars	—	132
77	Duved	Åreälven	260	24	»	—	86	31	dec.	—	174
	»	1901—21: med.	269	—	—	—	77	—	—	—	192
	»	» : gräns.	303	3	juni	1903	57	12, 13	mars	1915	246
78	Järpen [2])	Liten	510	25	maj	—	204	31	dec.	—	306
	»	1901—18: med.	542	—	—	—	178	—	—	—	364
	»	» : gräns.	612	5	juni	1903	152	4—11	mars	1915	460
479	Salsån	Näckten	123	15	juli	—	81	2, 3	april	—	42
483	Granlunda [13])	Landösjön	152	21	maj	—	—	—	—	—	—
83	Lit	Indalsälven	408	30	juni	—	100	21	april	—	308

N:r	Station.	Vattendrag. (Period.)	Maximivattenstånd.				Minimivattenstånd.				Diff. cm
			Vattenstånd. cm	Dag.	Månad.	År.	Vattenstånd. cm	Dag.	Månad.	År.	
484	Laxviken	Hotagen	214	24	maj	—	52	12	mars	—	162
481	Huse	Hårkan	290	25	»	—	50	21 10—15	april aug.	—	240
85	Bomsund	Gesundssjön	398	1	juli	—	80	19—22	mars	—	318
	»	1882—1921: med.	424	—	—	—	40	—	—	—	384
	»	» : gräns.	541	1	juli	1899	5	20—31 1—9	mars april	1885	536
482	Hammerdal	Hammerdalssjön	146	5	sept.	—	46	14	mars	—	100
758	Överammer	Ammerån	369	8	»	—	242	6—12	»	—	127
89	Ragunda	Indalsälven	530	1	juli	—	120	6—10	april	—	410
90	Svedje	»	326	2	»	—	50	11, 12	dec.	—	276
845	Laxsjön	Stora Laxsjön	296	22	maj	—	212	31	aug.	—	84
	42. Ljungan.										
782	Ljungdalen	Ljungan	164	24	juni	—	78	6, 7	aug.	—	86
826	Storsjö	Storsjön	352	22	maj	—	198	23—28	febr.	—	154
829	Fotingen	Fotingen	244	23	»	—	37	22—31 1, 2	mars april	—	207
283	Furubo	Hålsjön	218	29	juni	—	—	—	—	—	—
310	Ytterturingen	Mellansjön	306	26	maj	—	—	—	—	—	—
311	Gråbommen	Öjasjön	320	30 1	juni juli	—	—	—	—	—	—
432	Forsön	Ångesjön	181	2, 3	»	—	44	5, 12—14	april	—	137
616	Ljungafors 16	Ljungan	250	2—4	»	—	—	—	—	—	—
784	Lockne	Locknesjön	144	21—24	»	—	110	12—20, 27, 31 1, 2	mars april	—	34
95	Stavre	Revsundssjön	99	15—17	»	—	36	13—31 1	mars april	—	63
96	Grötingsjö	Grötingen	188	14, 18	»	—	122	1—6	»	—	66
97	Gimdalsby	Gimån	93	15—18	»	—	38	1—10	»	—	55
98	Fagerviksby	Holmsjön	125	15—18	»	—	34	26—31 1—8	mars april	—	91
101	Stöde	Stödesjön	331	30	maj	—	133	20—22 7—9	jan. febr.	—	198
783	Hällsjö	Stora Hällsjön	92	26—30 1—6	april maj	—	51	18, 19	mars	—	41
433	Vivsta [2])	Marmen	340	30	»	—	—	—	—	—	—
861	Nedre Viforsen	Ljungan	353	30	»	—	170	1	april	—	183
434	Västbo [16])	»	234	30	»	—	—	—	—	—	—
	44. Harmångersån.										
428	Forsa	Storsjön	352	19—21	sept.	—	288	20—23	mars	—	64
	45. Delångersån.										
518	Näsviken 1	Södra Dellen	155	26, 27	»	—	88	5—9	»	—	67
103	Näsviken 2	Delångersån	159	7	»	—	106	10—17	»	—	53
	»	1902—18: med.	173	—	—	—	100	—	—	—	73
	»	» : gräns.	211	18	maj	1916	89	5—13	nov.	1914	122
506	Ölsund	Forsavattnet	129	29, 30	sept.	—	46	10, 11	mars	—	83
507	Pappersavan	Delångersån	130	24, 25	juli	—	0	23, 29	»	—	130
	48. Ljusnan.										
104	Ljusnedal [2])	Ljusnan	369	20, 21	maj	—	202	26—28 1, 2	febr. mars	—	167
828	Backen	Tevsjön	97	19	»	—	43	10—28 1—22, 26—31 1—8	febr. mars april	—	54
737	Valmåsen	Lossen	240	21	»	—	13	12, 13	mars	—	227
105	Hedeviken	Vikarsjön	256	22	»	—	—	—	—	—	—

Tab. 6. Maximi- och minimivattenstånd 1918.

N:r	Station.	Vattendrag. (Period.)	Maximivattenstånd. Vattenstånd. cm	Dag.	Månad.	År.	Minimivattenstånd. Vattenstånd. cm	Dag.	Månad	År.	Diff. cm
738	Vembron	Vemån	176	26	juni	—	60	6, 10—12	jan., febr.	—	116
106	Sveg	Ljusnan	252	10	juli	—	40	10	april	—	212
741	Kårböle	»	387	20	maj	—	70	3—8	dec.	—	317
107	Ljusdal [14])	»	450	23	»	—	202	22—25, 1—4	mars, april	—	248
463	Svinhammar	»	191	21, 22	»	—	—	—	—	—	—
108	Edänge	»	440	21, 22	»	—	208	3	mars	—	232
	»	1900—21: med.	499	—	—	—	202	—	—	—	297
	»	» : gräns.	620	12	maj	1906	181	4, 5, 7, 8	april	1915	439
361	Torön	Tevsjön	356	23	»	—	—	—	—	—	—
701	Framnäs	Ljusnan	316	22, 23	»	—	49	7	april	—	267
740	Nybro	Voxnan	302	15	juli	—	103	13—15	mars	—	199
767	Viksjöfors	Viksjön	163	16, 17	»	—	—	—	—	—	—
109	Varpnäs	Varpen	342	23	maj	—	10	22—27	mars	—	332
111	Bergvik	Bergviken	218	24, 25	»	—	103	15—17	»	—	115
112	Ellervik	Marman	415	24	»	—	106	10, 11, 18, 19	»	—	309
696	Övre Ljusne	Ljusnan	270	25	»	—	33	23—25	»	—	237
697	Nedre Ljusne	Havet	175	29	sept.	—	60	5	maj	—	115
	51. Testeboån.										
693	Åbyggeby	Testeboån	174	3	maj	—	60	23—27, 30, 31	aug.	—	114
	52. Gavleån.										
113	Forsbacka	Storsjön	207	1, 2	»	—	140	29, 30	»	—	67
	»	1883—1918: med.	212	—	—	—	120	—	—	—	92
	»	» : gräns	301	14	maj	1914	71	28, 1-6, 10-22	febr., mars	1902	230
	53. Dalälven.										
809	Storsätern [3])	Grövelån	286	19	»	—	206	7—10	april	—	80
648	Idre 1	Österdalälven	170	19	»	—	26	7, 8	»	—	144
365	Idre 2 [2])	Idresjön	396	19	»	—	191	31	mars	—	205
114	Särna	Särnasjön	250	19, 20	»	—	—	—	—	—	—
649	Kryptjärn	Fjätälven	130	1	»	—	41	9—21	mars	—	89
366	Älvdalen	Österdalälven	286	20	»	—	132	4, 5, 13—16	aug., dec.	—	154
430	Långlet	»	307	20	»	—	—	—	—	—	—
285	Furudal	Oresjön	179	5	»	—	59	22	mars	—	120
653	Hansjö	»	200	23—26	jan.	—	60	27—31	»	—	140
115	Leksand 1	Siljan	316	24, 25	maj	—	114	21—26	»	—	202
	»	1900—20: med.	367	—	—	—	105	—	—	—	262
	»	» : gräns.	481	19	maj	1916	81	17—22	april	1909	400
654	Ersbo	Västerdalälven	230	19	»	—	45	10, 11	juni	—	185
272	Transtrand	»	363	19	»	—	36	7—16, 22	mars, aug.	—	327
	»	1901—21: med.	419	—	—	—	27	—	—	—	392
	»	» : gräns.	602	11	maj	1916	6	8—10	mars	1921	596
657	Ärnäs	Ärån	70	8	»	—	9	3—12	»	—	61
116	Eldforsen	Västerdalälven	252	20	»	—	48	27—31	dec.	—	204
822	Öje station	Öjesjön	139	30	april	—	38	13—21	mars	—	101
287	Vanåbodarne	Vanån	238	5, 6	maj	—	110	23	»	—	128
265	Änge	Västerdalälven	245	20	»	—	57	14, 15	»	—	188
759	Ringforsen	»	278	20	»	—	88	13—19	»	—	190
118	Bomsarvet [2])	Dalälven	459	22	»	—	194	15	»	—	265
119	Nedre Domnarvet	»	670	23	»	—	448	22	»	—	222
660	Dalfors	Amungen	124	10, 11	nov.	—	60	9, 10	april	—	64

N:r	Station.	Vattendrag. (Period.)	Maximivattenstånd. Vattenstånd. cm	Dag.	Månad.	År.	Minimivattenstånd. Vattenstånd. cm	Dag.	Månad.	År.	Diff. cm
661	Dådran	Ljugaren	240	9—11	okt.	—	185	30, 31	mars	—	55
374	Isala	Svärdsjön	198	28—30	april	—	108	16	aug.	—	90
662	Kolbergsbo [10])	Lillälven	124	30 1, 2	» maj	—	36	16	jan.	—	88
121	Norslund	Runu	279	23	»	—	97	16—19	mars	—	182
429	Fäggeby	Dalälven	364	23	»	—	110	14, 15	»	—	254
124	Strömsnäs	»	726	25	»	—	535	16	»	—	191
405	Nedre Näs 2	Bysjön	801	25	»	—	614	10	»	—	187
297	Nedre Gysinge	Hedesundafjärden	209	25, 26	»	—	82	13—17	»	—	127
320	Klingfors	Dalälven	273	28, 29	»	—	114	30	»	—	159
	»	1911—19: med.	322	—	—	—	89	—	»	—	233
	»	» : gräns.	483	22	maj	1916	54	9	dec.	1919	429
333	Övre Älvkarleö	Dalälven	398	29	»	—	208	15	mars	—	190
	» »	1897—1918: med.	464	—	—	—	178	—	—	—	286
	» »	» : gräns.	614	22	maj	1916	125	23	nov.	1914	489
	61. Mälaren-Norrström.										
130	Lugnet	Spettån	125	31 1	jan. febr.	—	41	30	aug.	—	84
131	Backa	Närkessvartå	115	26	dec.	—	22	17 26, 27	juli aug.	—	93
	»	1909—20: med.	125	—	—	—	20	—	—	—	105
	»	» : gräns.	168	1	febr.	1913	5	18, 19	juli	1917	163
134	Älgesta	Österån	210	28	jan.	—	48	14—31	aug.	—	162
137	Åby	Närkessvartå	172	22	april	—	60	14	juni	—	112
698	Mosjö	Täbyån	230	1, 2	febr.	—	26	31	aug.	—	204
674	Kvismaren	Täljeån	278	2	»	—	94	4, 6, 8	sept.	—	184
675	Odensbacken	»	204	2	»	—	86	23	aug.	—	118
582	Forsby [2])	Öljaren	334	23—29	april	—	277	30	»	—	57
404	Notholmen	Hjälmaren	852	24—27	»	—	788	20	sept.	—	64
	»	1890—1920: med.	846	—	—	—	793	—	—	—	53
	»	» : gräns.	873	1	jan.	1913	750	7, 13	dec.	1914	123
742	Torshälla invallning	Invallningskanalen	212	29	»	—	60	4—8	jan.	—	152
292	Born	Fåsjön	147	27	april	—	50	19—24	juli	—	97
139	Hammarby	Dyltaån	183	29, 30 1	» maj	—	50	8	»	—	133
140	Uttersberg	Nedre Vättern	166	24	april	—	76	9, 10	sept.	—	90
686	Nedre Färnabruk	Färnaån	75	26, 27	»	—	15	1	»	—	60
348	Semla	Södra Barken	274	1	maj	—	188	10, 11	»	—	86
	»	1898—1920: med.	297	—	—	—	189	—	—	—	108
	»	» : gräns.	346	6	maj	1911	160	27, 28	dec.	1914	186
291	Forsbo	Sagån	330	31	jan.	—	106	20	aug.	—	224
	»	1910—21: med.	335	—	—	—	105	—	—	—	230
	»	» : gräns.	383	14	april	1919	100	25 23 26 7 10 18	sept. okt. nov. dec. juni juli	1914 1921	283
888	Bol	Fyrisån	102	1	febr.	—	15	17—31 1—14	juli aug.	—	87
868	Örbyhus	Vendelssjön	325	23—25	april	—	184	26—31	»	—	141
563	Vattholma [9])	Vattholmaån	90	25, 26	»	—	18	29, 30 1—5 11—31	juni juli aug.	—	72
143	Nedre Uppsala	Fyrisån	161	22	»	—	40	31 18—20	juli aug.	—	121
	» »	1877—1921: med.	190	—	—	—	36	—	—	—	154

N:r	Station.	Vattendrag. (Period.)	Maximivattenstånd. Vattenstånd. cm	Dag.	Månad.	År.	Minimivattenstånd. Vattenstånd. cm	Dag.	Månad.	År.	Diff. cm
	Nedre Uppsala	1877—1921: gräns.	305	3	maj	1888	15	29—31 1—16	mars april	1888	290
510	Övre Kvicksund	Mälaren	457	14	»	—	—	—	—	—	—
516	Övre Stockholm	»	450	6—8	»	—	386	17, 18	aug.	—	64
	» »	1901—21: med.	469	—	—	—	379	—	—	—	90
	» »	» : gräns.	534	20, 21	maj	1904	363	22	dec.	1920	171
	62. Tyresån.										
699	Fagersjö	Magelugnen	166	29	dec.	—	62	31 1—6	aug. sept.	—	104
	63. Trosaån.										
618	Älghammar	Lockvattnet	575	23—28	april	—	543	6—15	sept.	—	32
619	Ekhov	Storsjön	189	12—17	febr.	—	120	23—29	aug.	—	69
620	Södertuna	Frösjön	141	19—21	»	—	78	26—29	»	—	63
621	Mälby	Sillen	183	13, 14	»	—	101	31	juli	—	82
	64. Svärtaån.										
622	Baggebol	Liksdammen	552	28—31	dec.	—	513	30, 31 1	aug. sept.	—	39
624	Näsby	Runnviken	576	4—6	febr.	—	462	30, 31 1	aug. sept.	—	114
	65. Nyköpingsån.										
625	Högsjö	Högsjön	510	24	april	—	445	23, 24	juli	—	65
745	Bilsbro Invallning	Avloppskanalen	84	23, 24	»	—	25	23, 24	maj	—	59
626	Sjöholm	Näsnaren	172	13, 14	febr.	—	125	23—31 1	aug. sept.	—	47
627	Skenäs	Kolsnaren	571	27	april	—	480	23, 24 5—8	juli aug.	—	91
386	Åkerö	Yngaren	467	7, 8	maj	—	396	6, 7	sept.	—	71
629	Stenhammar	Valdemaren	430	1	»	—	347	7—9	»	—	83
388	Hedenlunda	Hedenlundasjön	247	13	febr.	—	112	21	aug.	—	135
632	Malstanäs	Uren	286	13	»	—	234	26—31 1	» sept.	—	52
391	Sparreholm	Båven	198	15, 16	»	—	146	7	»	—	52
392	Vibyholm	»	194	15—18	»	—	144	6—8	»	—	50
393	Oppeby	Lidsjön	202	16	»	—	128	26	okt.	—	74
633	Dagöholm	Långhalsen	453	23	»	—	366	23—29	aug.	—	87
390	Nedre Länninge	»	428	7—13	maj	—	—	—	—	—	—
389	Spånga	»	430	23—25	febr.	—	352	24—26, 30, 31 1, 2	aug. sept.	—	78
	67. Vättern-Motalaström.										
150	Edet	Unden	154	28—30	april	—	103	6, 7, 17—24, 27—31	dec.	—	51
	»	1877—1919: med.	212	—	—	—	164	—	—	—	48
	»	» : gräns.	264	13, 14	aug.	1895	76	16—28	nov.	1919	188
818	Risbro	Dummeån	96	28 2	jan. okt.	—	36	3—25	juni	—	60
819	Hovslätt	Tabergsån	79	1—4	»	—	26	21—23 19	maj juni	—	53
912	Vargsundet	Nätaren	124	13, 14 18—20	febr. april	—	55	29—31 1, 2	aug. sept.	—	69
159	Källstad	Täkern	138	11—24	febr.	—	46	17	aug.	—	92
707	Kolsbro	Mjölnaån	196	10—15	»	—	118	19	»	—	78
153	Bastedalen	Vättern	60	27, 28	april	—	39	24	dec.	—	21
156	Jönköping	»	977	21	»	—	955	13, 23, 24, 27, 30	»	—	22
154	Motala	»	336	23	aug.	—	300	19—21	»	—	36
	»	1876—1921: med.	332	—	—	—	294	—	—	—	38
	»	» : gräns.	356	24 1, 2 16	aug. sept. nov.	1877	270	25	dec.	1887	86

N:r	Station.	Vattendrag. (Period.)	Maximivattenstånd. Vattenstånd. cm	Dag.	Månad.	År.	Minimivattenstånd. Vattenstånd. cm	Dag.	Månad.	År.	Diff. cm
161	Borensberg	Boren	332	30, 31 1—4 11—15, 20, 21. 27—29 28—30 1—9 21—30 1—11	jan. febr. april juni juli sept. okt.	—	315	3—7 24—30 1—19, 23—31	jan. nov. dec.	—	17
	»	1864—1919: med.	353	—	—	—	317	—	—	—	36
	»	» : gräns.	389	9—11	aug.	1867	281	21—24	jan.	1888	108
865	Ruda	Norrbysjön	60	2	okt.	—	34	9	dec.	—	26
163	Nostorp [2])	Storån	272	31 1—3	jan. febr.	—	212	4	aug.	—	60
164	Mjölarp	Mjölarpsån	75	1, 2	»	—	4	8	sept.	—	71
165	Botorp [2])	Noen	272	10—12	»	—	216	8	»	—	56
421	Frinnaryd	Svartån	156	1, 2	febr.	—	77	5	aug.	—	79
694	Laxberg	»	98	29, 30	april	—	48	1—4	sept.	—	50
798	Amnada	»	141	28	jan.	—	26	25 1 1	aug. sept. dec.	—	115
170	Rimforsa	Åsunden	194	20—28	april	—	122	1	jan.	—	72
804	Bjärka-Säby	Stora Rengen	77	27	»	—	25	1	»	—	52
172	Norsholm	Roxen	431	13, 15	febr.	—	343	29—31	aug.	—	88
	»	1871—1921: med.	438	—	—	—	339	—	—	—	99
	»	» : gräns.	516	6, 7	jan.	1913	299	23	okt.	1921	217
173	Fiskeby	Glan	160	13, 14	febr.	—	53	31	aug.	—	107
	»	1896—1920: med.	160	—	—	—	55	—	—	—	105
	»	» : gräns.	210	6	jan.	1913	39	23, 31 1	okt. nov.	1914	171
	74. Emån.										
268	Rödjenäs	Nömmen	139	18—26	april	—	85	3—5	sept.	—	54
269	Hamra	Solgen	89	18—23	»	—	27	3	»	—	62
177	Järnforsen	Emån	132	20	»	—	4	5	aug.	—	128
	»	1901—21: med.	174	—	—	—	18	—	—	—	156
	»	» : gräns.	250	13	april	1904	0	19, 21-23 19—21 2	aug. sept. okt.	1911 1917	250
	75. Alsterån.										
855	Getebro [3])	Alsterån	293	24—28	»	—	206	9	sept.	—	87
	82. Ronnebyån.										
396	Ånäs	Rottnen	171	12—16	»	—	97	6, 7	»	—	74
397	Lessebo	Läen	315	26, 27	»	—	210	7	»	—	105
851	Vedamåla	Ronnebyån	95	14	april	—	40	9	aug.	—	55
	86. Mörrumsån.										
353	Nedre Os [2])	Salen	248	4, 5	okt.	—	178	29—31 1—3	aug. sept.	—	70
185	Ekefors 1	Åsnen	149	20—24	april	—	82	3	»	—	67
186	Mörrum [3])	Mörrumsån	343	25	febr.	—	192	11, 12	»	—	151
	K. 86—87. Norjeån.										
736	Hålabäck	Vesanån	66	7	»	—	19	1	juli	—	47
	87. Skräboån.										
849	Näsum	Skräboån	160	11	febr.	—	19	25	aug.	—	141
752	Bromölla	Ivösjön	114	1, 2	jan.	—	38	7, 8	sept.	—	76
	88. Helgeån.										
187	Hönjebro	Helgeån	104	12, 13	febr.	—	20	30	aug.	—	84
	»	1900—21: med.	107	—	—	—	21	—	—	—	86
	»	» : gräns.	130	30	nov.	1917	0	28—30	sept.	1911	130

N:r	Station.	Vattendrag. (Period.)	Maximivattenstånd. Vattenstånd. cm	Dag.	Månad.	År.	Minimivattenstånd. Vattenstånd. cm	Dag.	Månad.	År	Diff. cm
756	Torsebro invallning	Odersbergaån	40	16, 17	febr.	—	15	19—21 31 1, 2	juni aug. sept.	—	25
188	Kristianstad	Helgeån	338	13, 14	»	—	196	15	juni	—	142
	»	1883—1918: med.	341	—	—	—	202	—	—	—	139
	»	» : gräns.	404	2, 3	dec.	1917	179	15	juni	1887	225
	96. Rönneån.										
190	Sjöholmen	Ringsjön	171	13	febr.	—	74	24—28	aug.	—	97
191	Klippan	Bälganeån	121	2	okt.	—	19	12	juni	—	102
	»	1909—21: med.	144	—	—	—	20	—	—	—	124
	»	» : gräns.	175	30	nov.	1917	14	21 14	juli aug.	1914 1916	161
	98. Lagan.										
193	Skillingaryd	Lagan	122	2	okt.	—	16	14	juli	—	106
	»	1901—20: med.	122	—	—	—	11	—	—	—	111
	»	» : gräns.	170	16	dec.	1912	— 6	27	aug.	1901	176
194	Böllaberg	Ruskån	146	14, 15	febr.	—	68	31 1	juli aug.	—	78
665	Lången	Lången	80	5	okt.	—	45	12—14	juni	—	35
196	Lugnvik	Hindsen	82	19—22	febr.	—	40	26—31	aug.	—	42
197	Värnamo	Lagan	305	4	okt.	—	111	31 1—3	juli aug.	—	194
824	Sjöbo	Almesåkrasjön	125	16	april	—	34	23	»	—	91
198	Bringetofta [9])	Bringetoftaån	258	1	okt.	—	202	11—18	juni	—	56
200	Rörvik	Allgunnen	114	14—22	april	—	61	29—31 1	aug. sept.	—	53
203	Högakull	Rymmen	90	14—16	febr.	—	34	25—29	aug.	—	56
703	Nedre Sölaryd	Toftaån	172	2, 3	okt.	—	34	31 1	» sept.	—	138
207	Danaled	Vidöstern	172	5, 6	»	—	86	21, 22 3—7	juni aug.	—	86
208	Lagan	Lagan	164	8	»	—	24	12 7	juni sept.	—	140
210	Lönninge	Bolmån	172	12	febr.	—	6	30	aug.	—	166
213	Loshult	Unnen	85	2, 3	okt.	—	29	6 29—31	juli aug.	—	56
214	Piksborg	Bolmen	122	1, 2	jan.	—	38	2, 3	sept.	—	84
217	Nedre Strömsnäs 1	Lagan	200	14	»	—	47	28	aug.	—	153
219	Århult	»	272	2	»	—	74	17	juni	—	198
220	Knäred 1	Krokån	156	27	»	—	24	21	juni	—	132
	101. Nissan.										
224	Johansfors	Nissan	164	10	febr.	—	11	29	aug.	—	153
	»	1900—21: med.	167	—	—	—	22	—	—	—	145
	»	: gräns	195	17	april	1900	0	18	sept.	1911	195
	103. Ätran.										
489	Torpa	Åsunden	120	15	febr.	—	38	23	juni	—	82
492	Östra Tranemo	Lillån	272	11	»	—	70	11	»	—	202
487	Gammalsjö	Fegen	136	12—14	»	—	44	27—31	aug.	—	92
	107. Kungsbackaån.										
933	Lindome	Kungsbackaån	961	27	jan.	—	736	16	»	—	225
	108. Vänern-Götaälv.										
275	Årås	Klarälven	298	29	april	—	24	12—14	mars	—	274
277	Råda	Rådasjön	123	2	okt.	—	90	11	aug.	—	33
301	Nedre Dejefors	Klarälven	508	30	april	—	237	24	mars	—	271
	»	1904—20: med.	605	—	—	—	229	—	—	—	376
	»	» : gräns.	830	14	maj	1916	171	13, 14	sept.	1914	659
789	Karlsberg	Tångån	120	13—18	febr.	—	19	1	juni	—	101

N:r	Station.	Vattendrag. (Period.)	Maximivattenstånd. Vattenstånd. cm	Dag.	Månad.	År.	Minimivattenstånd. Vattenstånd. cm	Dag.	Månad.	År.	Diff. cm
230	Övre Karlstad	Klarälven	256	30	april	—	145	25 7—9	mars april	—	111
668	Väsby	Nedre Fryken	181	26	okt.	—	120	28, 29	mars	—	61
584	Stömne	Glafsfjorden	317	19, 20	nov.	—	221	2	april	—	96
234	Övre Säffle 1	Byälven	161	21	»	—	88	21, 22	jan.	—	73
305	Övre Bengtsfors	Lelången	250	26—28	april	—	202	17, 18	aug.	—	48
236	Erikstad [2])	Krokån	403	28	jan.	—	170	23, 24	»	—	233
711	Sågen [15])	Gullspångsälven	272	26, 27	april	—	218	9—11	»	—	54
678	Älvestorp	»	561	27	»	—	458	24	mars	—	103
237	Kortfors	»	178	28	»	—	64	25	okt.	—	114
	»	1902—18: med.	191	—	—	—	40	—	—	—	151
	»	» : gräns.	242	24, 25	april	1910	8	3, 4	dec.	1914	234
238	Nordmark	Timsälven	140	23	»	—	17	17—19	aug.	—	123
239	Nässundet	Ullvättern	136	25—28	»	—	54	27—29	juli	—	82
240	Timsbrou [2])	Timsälven	345	22	»	—	220	29 4	aug. sept.	—	125
241	Degernäs	Möckeln	168	28, 29	»	—	64	25, 26	juni	—	104
705	Varsundet	Skagern	209	3	maj	—	130	30 8	aug. sept.	—	79
244	Ullervad	Tidan	127	30	jan.	—	7	28	juni	—	120
775	Bosgården	Flian	190	28	»	—	21	26 10	maj juni	—	169
494	Stommen	Hornborgasjön	176	31 1	» febr.	—	86	9—20	»	—	90
246	Grästorp	Nossan	250	28	jan.	—	18	31	aug.	—	232
231	Nedre Karlstad	Vänern	215	22, 23	maj	—	180	17	sept.	—	35
235	Nedre Köpmannebro 2	»	163	30, 31 1, 2	» juni	—	131	23	aug.	—	32
243	Sjötorp	»	412	28—31 1—3	maj juni	—	382	17—22	sept.	—	30
	»	1809—1908: med.	462	—	—	—	382	—	—	—	80
	»	» : gräns.	555	2	juni	1910	297	22	april	1902	258
247	Vänersborg	Vänern	425	12	juni	—	305	23	aug.	—	120
	112. Enningdalsälven.										
751	Vassbotten	Norra Bullaren	139	15, 16	okt.	—	21	11	juli	—	118

[1]) Ny 0-punkt 114 cm under den förra. — [2]) Ny 0-punkt 100 cm under den förra. — [3]) Ny 0-punkt 200 cm under den förra. — [4]) Ny 0-punkt 17 cm över den förra. — [5]) Ny 0-punkt 103 cm under den förra. — [6]) Ny 0-punkt 96 cm under den förra. — [7]) Ny 0-punkt 207 cm under den förra. — [8]) Ny 0-punkt 38 cm under den förra. — [9]) Ny 0-punkt 2 cm under den förra. — [10]) Ny 0-punkt 1 cm under den förra. — [11]) Ny 0-punkt 9 cm över den förra. — [12]) Ny 0-punkt 8 cm under den förra. — [13]) Ny 0-punkt 6 cm under den förra. — [14]) Ny 0-punkt 99 cm under den förra. — [15]) Ny 0-punkt 201 cm under den förra. — [16]) Ny 0-punkt 2 cm över den förra.

Tab. 7. Vattenmängdsmätningar år 1918.

Datum.	Vattendrag.	Mätställe. (Anm. sid. 47).	Pegel. N:r	Pegel. Namn.	Pegel. 0-pkt. a)	Vst. cm	Q m³/s	V m/s	V / v_{max}	V / v_{ytmax}	A m²	b m	t_{max} m	N km²	a l/s / km²
	1. Torneälv.														
23 mars	Kårsovaggejokk . .	Kårsovaggejokk [1])	973	Kårsobron	5.88	192	0.115	0.33	0.56	—	0.34	1.30	0.32	85	1.35
7 maj	» . .	» [1])	»	»	»	203	0.336	0.23	0.40	—	1.44	3.30	0.59	»	3.95
31 »	» . .	» [2])	»	»	»	108	5.50	0.95	0.41	0.41	4.20	10.0	0.62	»	64.7
								0.88	0.60	0.60	1.70	6.00	0.50		
23 mars	Abiskojokk	Abiskojokk [1])	957	Ö. Abiskojokk	3.36	218	0.726	0.17	0.56	—	4.16	10.9	1.04	521	1.39
8 maj	»	» [1])	»	»	»	232	2.19	0.19	0.63	—	11.3	5.00	3.20	»	4.21
29 »	»	»	»	»	»	302	28.0	0.94	0.55	0.55	29.8	35.0	1.27	»	53.8
30 »	»	»	»	»	»	319	40.5	1.21	0.56	0.56	33.4	36.0	1.27	»	77.8
4 juli	»	» [2])	»	»	4.51	264	67.6	1.51	1.12	1.12	29.2	30.0	1.15	»	129.6
								0.84	0.34	0.34	28.0	45.0	1.35		
21 mars	Nakerijoki	Bergfors [1])	960	Bergfors	7.34	32	0.425	0.22	0.76	—	1.94	3.00	1.30	206	2.06
6 maj	»	» [1])	»	»	»	34	0.520	0.15	0.63	—	3.54	4.00	1.45	»	2.52
1 juni	»	»	»	»	»	96	11.6	1.55	0.50	0.50	7.50	14.0	0.97	»	56.3
29 »	»	»	»	»	»	98	10.9	0.76	0.52	0.59	14.4	10.1	2.35	»	52.9
13 juli	Torneälv	Tornetträsks utl.	959	N. Abiskojokk	+ 310.27	218	290	0.53	0.56	0.73	544	174	4.88	3 239	89.5
22 mars	Rautasjokk	Käyrävuopio [1])	955	Käyrävuopio	7.51	45	2.62	0.52	0.48	—	5.06	14.9	0.80	1 608	1.63
5 maj	»	» [1])	»	»	»	92	4.72	0.67	0.59	—	7.00	16.0	1.35	»	2.94
27 »	»	»	»	»	7.89	72	56.5	0.52	0.57	0.60	109	119	1.54	»	35.1
1 juli	»	»	»	»	7.87	95	105	0.60	0.67	0.79	177	121	3.14	»	65.3
30 »	Torneälv	Luspajärvis utl.	3	Jukkasjärvi	4.95	217	216	0.68	0.40	0.40	315	218	3.55	5 944	36.3
11 mars	Vittangiälv	Saarikoski [1])	—	—	—	—	2.71	0.42	0 50	—	6.40	21.5	0.72	1 817	1.49
24 april	»	» [1])	—	—	—	—	3.86	0.52	0.47	—	7.50	21.0	0.73	»	2.12
7 aug.	»	»	—	—	—	—	5.86	0.12	0.71	0.71	50.0	51.5	1.37	»	3.22
12 mars	Torneälv	Vittangi [1])	810	Vittangi	7.72	24	23.8	0.30	0.67	—	80.0	44.0	3.60	9 026	2.60
7 aug.	»	»	»	»	7.88	104	180	0.84	0.54	0.61	215	97.0	3.48	»	19.95
9 mars	»	Junosuando [1])	4	Junosuando	2.07	14	7.10	0.06	0.43	—	115	47.0	4.20	b) 9 864	0.72
23 april	»	» [1])	»	»	2.13	8	4.35	0.09	0.53	—	50.4	47.0	2.33	b) »	0.44
20 aug.	»	»	»	»	2.14	64	48.3	0.52	0.58	0.87	93.2	55.0	2.97	b) »	4.90
13 mars	Lainioälv	Lannavaara [1])	5	Lannavaara	—	163	8.76	0.48	0.50	—	18.1	48.0	1.50	3 784	2.32
25 april	»	» [1])	»	»	—	153	9.82	0.36	0.50	—	27.2	64.0	1.01	»	2.60
8 mars	Torneälv	Lovikka [1])	811	Lovikka	5.49	54	24.0	0.26	0.43	—	91.0	198	2.10	b) 16 040	1.50
26 aug.	»	Peräjävaara	»	»	3.43	199	67.1	0.63	0.54	0.58	107	106	2.20	b) »	4.20
31 »	»	Kengis	7	Kengis	8.60	7	65.1	0.39	0.46	0.57	168	100	2.15	b) 16 784	3.88
14 mars	Muonioälv	Mannakoski [2])	—	—	—	—	10.4	0.51	0.50	—	14.0	20.8	1.58	5 276	1.97
								0.19	0.63		17.1	29.0	1.25		
30 aug.	»	Kallio	589	Kallio	5.24	166	68.8	0.79	0.50	0.53	87.0	145	2.39	14 344	4.80
13 juni	Torneälv	Torneå [3])	343	Vojakkala	8.77	80	1 183	—	—	—	—	—	—	b) 40 180	29.5
18 sept.	»	» [3])	»	»	7.77	42	175	—	—	—	—	—	—	b) 40 180	4.36
	3. Sangisån.														
13 april	Sangisån	Sangis [1]) [2])	687	Sangis	6.87	24	1.90	0.17	0.66	—	10.4	16.5	1.67	1 243	1.53
								0.22	0.88		0.62	1.60	0.80		
	4. Kalixälv.														
26 mars	Kalixälv	Kalixfors [1])	9	Kalixfors	7.98	34	3.12	0.58	0.49	—	5.40	18.5	1.14	1 562	2.00
4 maj	»	» [1])	»	»	»	37	4.91	0.50	0.51	—	9.80	21.7	1.13	»	3.14
25 »	»	»	»	»	»	60	62.1	0.53	0.60	0.61	118	73.0	3.65	»	39.7
2 juli	»	»	»	»	»	92	103	0.99	0.71	0.73	104	61.6	2.82	»	66.0
26 mars	Kaitumälv	Fjällåsen [1])	10	Fjällåsen	7.02	29	4.06	0.39	0.56	—	10.5	28.5	1.10	2 260	1.80
3 maj	»	Kodokoski [1])	»	»	»	35	8.17	0.45	0.51	—	18.0	36.0	1.11	»	3.61
18 mars	Kalixälv	Lappiosuando [1])	813	Lappiosuando	5.07	85	10.3	0.33	0.52	—	31.0	57.0	1.70	5 600	1.84
28 april	»	» [1])	»	»	5.80	14	18.3	0.22	0.48	—	82.2	137	1.48	»	3.27
19 aug.	Tärendöälv	Männikkö [4])	11	Männikkö	6.92	80	81.5	0.57	0.61	0.80	143	106	1.97	9 978	8.15
7 mars	»	Koivuniemi [4])	814	Koivuniemi	7.69	37	20.2	0.11	0.24	—	182	83.0	3.90	10 468	1.93
22 april	»	Nivanen [1]) [2]) [4])	»	»	»	35	17.2	0.31	0.89	—	0.62	2.80	0.35	»	1.64
								0.28	0.51		61.4	101	1.43		
6 aug.	»	Koivuniemi [4])	»	»	»	98	112	0.37	0.46	0.46	304	121	4.42	»	10.7

a) Siffra med + eller — framför anger höjd över eller under havet. — b) Härav ett område av 9 859 km² gemensamt med Kalixälv.

Datum.	Vattendrag.	Mätställe. (Anm. sid. 47).	Pegel. N:r	Pegel. Namn.	Pegel. 0-pkt. a)	Vst. cm	Q m³/s	V m/s	V / v_{max}	V / v_{ytmax}	A m²	b m	t_{max} m	N km²	a l/s / km²
6 mars	Kalixälv	Tärendö [1])	13	Tärendö	5.46	74	31.6	0.21	0.65	—	152	138	3.20	c) 17 092	1.85
21 april	»	» [1])	»	»	—	d) 52	35.2	0.18	0.64	—	195	138	3.30	c) »	2.06
5 aug.	»	Putinpalo	»	»	5.50	121	189	0.57	0.64	0.64	330	157	3.60	c) »	11.0
2 mars	»	Rödupp [1])	14	Rödupp	7.16	21	37.2	0.10	0.64	—	374	165	4.80	c) 19 795	1.88
19 april	»	» [1])	»	»	»	30	31.3	0.08	0.50	—	377	160	5.00	c) »	1.59
26 juli	»	»	»	»	7.21	108	263	0.43	0.60	0.60	607	190	5.50	c) »	13.3
20 mars	Linaälv	Sammakko	—	—	—	—	4.82	0.17	0.63	—	27.8	30.7	1.60	—	—
30 april	»	»	—	—	—	—	26.6	0.42	0.64	0.68	62.6	39.0	2.26	—	—
20 aug.	»	»	—	—	—	—	6.14	0.32	0.70	0.70	19.3	21.0	1.44	—	—
4 mars	Ängesån	Tväredet [1])	816	Långforssel	6.72	19	9.50	0.11	0.55	—	86.6	138	1.85	4 132	2.30
17 april	»	» [1])	»	»	»	17	7.40	0.10	0.46	—	75.8	135	1.90	»	1.80
22 juli	»	»	»	»	»	16	18.1	0.17	0.49	0.49	107	151	1.20	»	4.37
4 mars	»	Granholmen [1])	15	Lilledet	7.81	68	12.7	0.22	0.61	—	58.0	67.0	2.00	6 640	1.91
18 april	»	» [1])	»	»	»	71	12.5	0.22	0.61	—	55.8	70.0	2.03	»	1.88
23 juli	»	» [5])	»	»	7.80	33	24.3	0.18	0.39	0.40	134	168	1.95	»	3.66
28 febr.	Kalixälv	Kamlungetr. utl.[1])	18	Morjärv	6.61	66	58.5	0.13	0.52	—	459	132	7.40	c) 27 545	2.10
15 april	»	Mannesselet [1])	»	»	»	61	53.2	0.30	0.56	—	177	56.0	5.60	c) 27 566	1.93
9 juli	»	Kamlungetr. utl.	»	»	6.72	229	602	0.69	0.59	0.59	876	234	6.75	c) 27 545	21.9
13 aug.	»	»	»	»	»	133	196	0.33	0.51	0.52	601	230	5.40	c) »	7.12
	7. Råneälv.														
26 febr.	Råneälv	Niemisel [1])	20	Niemisel	+ 16.45	48	8.64	0.12	0.50	—	74.0	33.0	3.35	3 768	2.29
	9. Luleälv.														
25 febr.	Luleälv	Trångfors [1])	36	Trångfors	7.32	226	95.2	0.57	0.68	—	166	43.5	6.40	24 488	3.88
	13. Piteälv.														
26 juli	Piteälv	Granholmen	889	Granholmen	7.74	119	201	1.50	0.68	0.70	134	70.0	3.16	6 710	30.0
15 »	Vistån	Sågforsen	867	Vidsel	5.88	222	3.50	0.18	0.19	0.19	19.6	45.0	0.90	1 003	3.50
14 »	Piteälv	Vidsel	»	»	»	230	375	0.59	0.69	0.73	635	132	8.65	9 027	41.6
31 »	»	Trångfors	»	»	»	70	160	1.14	0.63	0.63	140	84.0	3.19	8 928	17.9
23 febr.	»	Älvsby [1])	38	Älvsby	+ 28.51	82	41.3	0.37	0.76	—	113	35.5	5.60	10 580	3.91
11 april	»	» [1])	»	»	»	54	35.5	0.34	0.72	—	104	34.0	5.22	»	3.36
11 juli	»	»	»	»	»	392	520	0.98	0.72	0.84	528	74.0	11.60	»	49.2
5 aug.	»	»	»	»	»	148	115	0.40	0.56	0.56	285	67.0	6.46	»	10.9
	18. Byskeälv.														
22 febr.	Byskeälv	Siksjön [1])	844	Siksjön	6.57	101	8.10	0.76	0.61	—	10.7	14.0	1.60	2 218	3.65
21 »	»	Myrheden [1])	39	Myrheden	6.95	72	6.80	0.58	0.40	—	11.8	34.0	0.99	2 482	2.74
10 april	»	Långträskån [1])	»	»	? 6.93	41	6.62	0.52	0.65	—	12.8	23.0	1.53	»	2.66
14 maj	»	»	»	»	»	59	26.2	0.33	0.64	0.65	80.0	58.0	2.15	»	10.6
	20. Skellefteälv.														
14 febr.	Skellefteälv	Treholmsfors [1])	841	Treholmsfors	+ 234.96	35	42.8	0.67	0.54	—	64.0	62.5	2.95	7 700	5.56
12 »	Malån	Skäggträskforsen[1])	842	Fromheden	7.87	48	5.72	0.24	0.67	—	23.5	14.5	2.80	1 430	4.00
2 aug.	»	»	»	»	? »	49	7.88	0.31	0.74	0.80	25.2	14.5	2.85	»	5.50
15 febr.	Skellefteälv	Kusfors [1])	45	Kusfors	+ 171.12	3	54.4	0.45	0.53	—	120	82.0	4.20	9 790	5.56
19 »	»	» [1])	»	»	»	— 4	59.4	0.70	0.44	—	84.3	32.5	3.15	»	6.07
9 april	»	»	»	»	»	—37	39.0	0.53	0.51	0.51	74.4	32.0	3.50	»	3.99
3 sept.	»	»	»	»	»	70	143	0.99	0.60	0.62	144	46.0	4.45	»	14.7
18 febr.	»	Myckle [1])	843	Myckle	+ 7.03	98	57.0	0.79	0.54	—	72.0	100	2.65	11 400	5.00
	28. Umeälv.														
5 febr.	Umeälv	Stenselets utl.[1])	50	Stensele	6.98	104	42.4	0.52	0.63	0.65	81.6	37.0	3.40	7 230	5.87
10 aug.	»	»	»	»	»	221	190	0.51	0.48	0.50	370	154	4.10	»	26.3
7 febr.	Juktån	Stormyrnäset [1])	51	Juktnäs	8.94	21	8.03	0.51	0.65	0.65	15.8	22.5	0.93	1 610	4.99
6 »	»	Nyhamn [1])	441	Nyhamn	7.45	63	11.1	0.38	0.64	—	29.5	31.0	2.03	2 424	4.57
9 aug.	»	»	»	»	»	95	25.5	0.50	0.71	0.71	50.8	43.0	2.67	»	10.5
15 febr.	Umeälv	Vännäs [1])	53	Vännäs	+ 72.80	64	65.8	0.15	0.71	—	430	94.0	7.90	13 561	4.85
27 mars	»	» [1])	»	»	»	52	61.8	0.15	0.76	—	419	89.0	7.60	»	4.56
8 febr.	Laisälven	Moltkeseletsutl.[1])	445	Bräskafors	6.96	94	10.2	0.43	0.62	—	23.6	26.0	1.90	3 029	3.37
9 »	Vindelälven	Stensundsforsen [1])	56	Sorsele	+ 339.38	66	22.2	0.22	0.60	—	100	84.0	2.30	6 070	3.66
7 aug.	Bjurälven	Bjurås [2])	1106	Bjurås	6.66	70	0.273	0.10	0.40	0.43	0.216	1.0	0.29	198	1.38
								0.35	0.63	0.63	0.716	4.0	0.30		

c) Härav ett område av 9 859 km² gemensamt med Torneälv. — d) Hjälppegel.

Datum.	Vattendrag.	Mätställe. (Anm. sid. 47).	Pegel. N:r	Pegel. Namn.	Pegel. 0-pkt. a)	Vst. cm	Q m³/s	V m/s	$\frac{V}{v_{max}}$	$\frac{V}{v_{ytmax}}$	A m²	b m	t_{max} m	N km²	$\frac{a}{l/s\ km^2}$
5 aug.	Bjurälven	Bjuråker	981	Bjuråker	5.51	40	0.933	0.30	0.60	0.60	3.12	10.2	0.45	380	2.46
16 febr.	Umeälv	Norrforsen [1])	54	Norrfors	+ 62.10	45	114	0.44	0.59	—	256	71.5	8.90	26 470	4.31
28 mars	»	» [1]) [6])	»	»	»	17	80.0	—	—	—	—	—	8.80	»	3.02
	30. Öreälv.														
17 febr.	Öreälv	Nyåker [1])	61	Nyåker	+ 71.87	34	6.71	0.49	0.63	—	13.8	21.0	1.35	2 800	2.40
7 april	»	» [1])	»	»	»	41	6.52	0.47	0.60	—	14.0	21.0	1.36	»	2.32
15 maj	»	»	»	»	+ 71.90	42	43.2	0.91	0.68	0.68	47.7	40.0	1.85	»	15.4
9 juli	»	»	»	»	»	1	18.8	0.61	0.62	0.62	30.8	36.5	1.43	»	6.71
30 »	»	»	»	»	»	—29	9.50	0.40	0.53	0.53	23.7	34.0	1.15	»	3.39
	32. Lögdeälv.														
9 juli	Lögdeälv	Norrfors	62	Norrfors	—	1	12.8	1.00	0.58	0.58	12.7	27.5	0.72	1 290	9.91
29 »	»	»	»	»	—	— 4	9.26	0.46	0.82	0.82	20.0	27.5	1.00	»	7.17
	34. Gideälv.														
16 maj	Gideälv	Björnafallet	64	Björna	—	80	34.9	0.19	0.61	0.61	187	72.0	3.30	3 200	10.9
8 juli	»	»	»	»	—	85	45.1	0.79	0.49	0.49	56.9	45.0	2.16	»	14.1
28 »	»	»	»	»	—	55	17.3	0.34	0.58	0.58	51.2	42.0	2.10	»	5.40
	36. Moälven.														
18 febr.	Moälven	Mo [1])	691	Mo	5.16	153	4.10	0.53	0.57	—	7.75	14.0	1.45	2 090	1.96
6 april	»	» [1])	»	»	5.15	72	8.04	0.81	0.74	—	9.90	15.0	1.68	»	3.85
17 maj	»	»	»	»	»	193	29.2	0.41	0.73	0.73	70.7	39.4	2.70	»	14.0
23 »	»	»	»	»	»	221	31.4	0.36	0.65	0.65	87.4	61.0	2.30	»	15.0
27 juli	»	»	»	»	4.58	50	7.40	0.18	0.72	0.72	40.3	44.0	1.60	»	3.54
26 »	Skortsjöån	Skortsjö	983	Skortsjö	—	20	0.205	0.26	0.62	0.62	0.80	3.30	0.50	95	2.16
	38. Ångermanälven.														
14 aug.	Ångermanälven . .	Forsholmen [2])	723	Saxnäs	0.79	119	27.0	0.68	0.77	0.78	8.50	13.0	1.38	1 800	15.0
								1.12	0.78	0.82	19.0	17.8	1.34		
4 febr.	Vojmån	Vojmsjöns utl.	67	Nyluspen	9.02	40	10.3	0.23	0.62	0.62	44.9	30.5	2.37	2 300	4.48
12 aug.	»	»	»	»	»	77	32.4	0.50	0.77	0.77	65.0	70.0	2.80	»	14.3
2 febr.	»	Forsnäs [1])	726	Forsnäs	3.33	69	11.3	0.26	0.52	—	42.7	51.0	1.87	3 500	3.23
4 april	»	» [1])	»	»	3.32	49	9.30	0.30	0.59	—	31.2	33.7	2.20	»	2.66
1 febr.	Ångermanälven . .	Volgsjöns utl.	66	Vilhelmina	+ 332.31	78	31.3	0.36	0.62	0.62	87.6	69.0	2.05	7 700	4.06
4 april	» . .	Volgsjöfors	»	»	»	60	22.4	0.18	0.60	0.60	125	60.3	3.30	»	2.90
17 aug.	» . .	»	»	»	+ 331.83	178	110	0.56	0.71	0.71	195	104	2.85	»	14.3
2 april	» . .	Söråseleforsen [1])	718	Åsele	6.21	41	22.3	0.57	0.61	—	39.4	25.5	2.95	8 600	2.60
30 jan.	Rörströmsälven . .	Rörströmssjöns utl.	862	Rörström	4.64	9	10.2	0.63	0.69	0.70	16.2	21.0	1.03	2 400	4.25
5 april	» . .	Rörströms by	»	»	»	— 4	6.58	0.38	0.69	0.69	17.1	29.0	0.83	»	2.74
19 aug.	» . .	» [2])	»	»	»	50	30.0	0.12	0.57	0.57	34.5	37.0	1.92	»	12.5
								0.52	0.70	0.70	49.1	72.0	1.50		
30 mars	Ångermanälven . .	Edbolet [1])	71	Forsmo	+ 30.47	—32	75.0	0.66	0.65	—	114	56.0	3.80	21 500	3.50
18 aug.	» . .	Österås	»	»	+ 30.83	51	208	0.65	0.62	0.62	322	114	5.02	»	9.68
17 »	» . .	Sollefteå	592	Sollefteå	+ 2.90	147	354	0.49	0.67	0.67	725	144	6.87	30 360	11.7
	40. Indalsälven.														
26 jan.	Indalsälven	Juvelns utl.	832	Kallsedet	? 8.41	11	21.2	0.50	0.62	0.65	42.0	35.0	2.05	1 950	10.9
10 april	»	»	»	»	»	14	23.0	0.35	0.59	0.60	65.2	49.5	2.32	»	11.8
25 jan.	»	Kallsjöns utl.	486	Ytterkonäs	7.63	73	46.8	0.96	0.62	0.62	48.8	64.0	1.78	3 000	15.6
9 april	»	»	»	»	»	68	41.0	0.73	0.64	0.67	56.1	43.0	2.25	»	13.7
23 jan.	Årcälven	Ånnsjöns utl. [1])	357	Landverk	7.12	112	8.00	0.55	0.74	—	14.5	39.5	0.76	1 500	5.32
11 april	»	Åbågen [1])	76	Tångböle	+ 497.89	55	13.2	0.62	0.64	—	21.2	16.5	2.38	1 630	8.07
24 jan.	»	Bodsjöns utl. [1])	827	Bodsjöedet	7.35	50	10.4	0.24	0.59	—	44.1	45.0	1.80	2 130	4.89
12 april	»	Tännforsen	»	»	»	47	17.9	0.21	0.70	0.70	86.4	68.0	3.20	»	8.40
28 jan.	Långan	Landösjöns utl.	483	Granlunda	7.90	12	8.65	0.33	0.60	0.60	26.2	55.0	0.85	1 440	6.00
8 april	»	»	»	»	»	19	11.3	0.32	0.57	0.58	35.3	61.0	0.78	»	7.85
26 aug.	»	Granlunda	»	»	»	52	35.8	0.58	0.64	0.64	62.1	91.0	1.04	»	24.9
19 febr.	Ammerån	Färsån [1])	758	Överammer	7.70	46	8.55	0.38	0.59	—	22.7	33.0	1.50	2 970	2.88
4 april	»	Skatlandsforsen [1])	»	»	7.76	45	10.6	0.49	0.63	—	21.6	31.5	1.47	»	3.60
25 juli	»	Färsån	»	»	»	106	53.0	0.91	0.70	0.70	58.4	55.5	2.18	»	17.8

Datum.	Vattendrag.	Mätställe. (Anm. sid. 47).	Pegel. N:r	Pegel. Namn.	Pegel. 0-pkt. a)	Vst. cm	Q m³/s	V m/s	V / v_{max}	V / v_{ytmax}	A m²	b m	t_{max} m	N km²	a l/s / km²
	42. Ljungan.														
19 jan.	Storbörn	Börtnansjöns utl.[1])	966	Börtnan	—	16	8.52	0.88	0.55	—	9.66	16.0	0.82	2 000	4.25
15 april	»	»	»	»	—	10	6.00	0.74	0.49	0.49	8.10	15.0	0.83	»	3.00
20 jan.	Ljungan	Fotingsjöns utl.	829	Fotingen	7.08	51	10.6	0.29	0.67	0.67	36.6	48.0	0.84	2 385	4.50
14 april	»	Skålan	»	»	»	44	8.18	0.34	0.76	0.76	24.1	39.5	0.70	»	3.43
6 aug.	»	»	»	»	»	86	29.6	0.57	0.60	0.60	51.8	96.0	1.03	»	12.4
25 mars	»	Forsön	432	Forsön	+ 156.70	58	33.2	0.26	0.49	—	127	57.0	3.93	5 760	5.78
21 febr.	Gimån	Idsjöns utl. [7])	97	Gimdalsby	7.73	44	8.60	0.37	0.25	0.25	23.1	38.2	1.12	2 230	3.90
2 april	»	Idsjöbron [7])	»	»	»	38	6.86	0.31	0.20	0.20	22.3	44.0	0.98	»	3.10
23 juli	»	Grundselet	»	»	»	87	38.7	0.54	0.57	0.58	71.5	65.0	1.45	»	17.4
26 mars	Ljungan	Torpshammar[1]) [2])	100	Torpshammar 2	—	63	58.8	0.47	0.72	—	124	70.0	4.20	11 200	5.25
27 »	»	Nedansjö	101	Stöde	+ 48.21	164	63.0	0.59	0.73	0.73	107	62.0	3.00	11 800	5.32
28 »	»	Njurunda [1])	434	Västbo	—	98	57.3	0.21	0.62	—	278	88.0	6.80	12 800	4.48
	45. Delångersån.														
11 jan.	Delångersån	Bergforsen	506	Ölsund	6.91	74	14.2	0.68	0.73	0.75	21.0	29.0	1.25	2 100	6.78
20 mars	»	»	»	»	»	50	11.3	0.76	0.68	0.69	14.8	28.8	1.03	»	5.38
22 juli	»	»	»	»	»	126	35.2	1.04	0.79	0.79	33.9	30.5	1.64	»	16.8
	48. Ljusnan.														
17 jan.	Särvån	Särvåns utl. [1])	963	Särvsjön	6.86	57	1.00	0.55	0.41	—	1.81	8.50	0.51	335	3.00
17 april	»	»	»	»	»	57	1.08	0.63	0.52	0.53	1.71	5.00	0.59	»	3.20
31 juli	»	»	»	»	»	73	1.62	0.71	0.52	0.52	2.29	8.20	0.63	»	4.90
1 aug.	»	Särvsjöns utl. [2])	»	»	»	77	3.48	1.49	0.71	0.71	1.41	6.20	0.26	180	19.3
								1.66	0.62	0.62	0.83	4.20	0.24		
16 jan.	Ljusnan	Vikarsjöns utl.	105	Hedeviken	7.92	31	13.4	0.37	0.78	0.80	36.6	20.0	2.90	3 300	4.06
18 april	»	Sandviken	»	»	»	22	12.8	0.42	0.82	0.87	30.1	16.8	3.00	»	3.88
30 juli	»	Vikarsjöns utl.	»	»	»	84	49.4	0.80	0.69	0.70	62.1	80.0	2.60	»	15.0
15 jan.	Härjeån	Trötoset [1])	965	Herrö	7.01	66	9.87	0.21	0.56	—	46.3	37.4	2.09	2 000	4.93
20 april	»	Herrö [2])	»	»	»	81	18.7	0.24	0.52	0.57	75.5	50.0	2.30	»	9.35
								0.18	0.78	0.81	3.40	5.70	0.82		
22 juli	»	»	»	»	»	97	41.4	0.35	0.57	0.57	118	55.9	3.03	»	20.7
20 »	Ljusnan	Sveg	106	Sveg	+ 347.29	141	205	0.77	0.64	0.65	268	118	3.80	8 500	24.1
15 »	»	Kårböle	741	Kårböle	+ 208.52	234	319	0.92	0.69	0.71	348	112	5.25	10 800	29.5
10 »	Leån	Hennan	825	Hennan	+ 205.75	168	13.5	0.23	0.66	0.66	59.6	24.3	3.33	660	20.5
9 »	Ljusnan	Ede	108	Edänge	+ 118.44	180	436	0.53	0.63	0.65	816	197	7.13	13 760	31.7
18 mars	Voxnan	Malvikshöljan	767	Viksjöfors	7.36	52	9.28	0.39	0.45	0.45	23.7	29.0	1.20	3 200	2.90
6 juni	»	»	»	»	»	106	39.8	0.70	0.47	0.47	56.5	46.0	1.90	»	12.4
15 juli	»	Viksjöns utl.[2])	»	»	»	160	87.4	0.47	0.64	0.64	172	49.2	4.98	»	27.4
								0.67	0.66	0.66	9.20	6.00	1.60		
	53. Dalälven.														
20 mars	Oreälv	Hansjö [1]) [8])	653	Hansjö	? 8.37	96	8.65	0.31	0.50	—	27.5	41.6	2.30	2 270	3.81
21 »	V. Dalälven	Transtrand [1]) [9])	272	Transtrand	+ 345.58	38	12.0	0.07	0.35	—	169	54.3	6.30	2 700	4.45
19 »	Svärdsjöån	Kolbergsbo [8])	662	Kolbergsbo	8.44	59	15.9	0.89	0.49	0.50	17.9	23.6	1.52	2 000	7.95
2 juli	Dalälven	Klingfors [2])	320	Klingfors	+ 29.88	191	382	0.58	0.53	0.53	368	119	6.90	28 900	13.2
								0.23	0.56	0.56	739	159	7.10		
1 »	»	Nygårdsforsen	333	Ö. Älvkarleö	+ 27.54	304	396	1.39	0.57	0.60	284	107	3.75	29 000	13.6
	61. Mälaren-Norrström.														
30 april	Kolbäcksån	Norsbro	972	Norsbro	—	130	37.4	0.26	0.70	0.70	146	57.0	4.15	1 250	29.9
1 maj	»	»	»	»	—	126	40.3	0.28	0.70	0.70	143	57.0	4.10	»	32.2
5 nov.	Fyrisån	Bol	888	Bol	7.66	56	0.27	0.14	0.50	0.65	1.86	2.50	0.82	13	20.8
6 »	»	Örbyhus stn.	881	Örbyhus stn.	5.12	125	2.43	0.34	0.65	0.74	7.10	6.70	1.20	140	17.4
7 »	»	Ö. Ekeby [8])	868	Örbyhus	9.14	70	4.15	0.40	0.63	0.63	5.12	6.50	0.88	260	16.0
								0.41	0.65	0.66	5.10	6.30	0.90		
8 »	»	Åbyggeby [2])	910	Uvlunge	8.59	50	5.01	0.87	0.64	0.64	4.16	7.00	0.80	270	18.6
								0.51	0.54	0.56	2.72	5.30	0.70		
9 »	»	Viksta	916	Viksta	6.82	124	4.70	0.26	0.62	0.62	18.0	13.0	1.80	300	15.7
12 »	Vattholmaån . . .	Åängsbron	880	Dannemora	7.92	128	3.50	0.36	0.58	0.58	10.8	9.50	1.42	250	14.0
16 »	Fyrisån	Vattholma	563	Vattholma	8.16	62	4.50	1.08	0.61	0.61	4.17	8.00	0.63	270	16.6
15 »	Björklingeån . . .	Rosta	566	Rosta	7.74	104	2.52	0.63	0.50	0.53	4.01	7.00	0.86	240	10.5
14 »	Junkilsån	Broby	567	Broby	4.80	62	3.38	0.70	0.56	0.58	4.87	7.50	0.71	210	16.1
9 okt.	Fyrisån	Västgötaspången	143	N. Uppsala	—	87	6.07	0.24	0.54	0.54	25.7	20.8	1.49	1 300	4.66
4 nov.	»	»	»	»	—	90	15.0	0.55	0.61	0.61	27.2	20.8	1.55	»	11.5

Datum.	Vattendrag.	Mätställe. (Anm. sid. 47).	Pegel. Nr	Pegel. Namn.	Pegel. 0-pkt. n)	Vst. cm	Q m³/s	V m/s	V/v_max	V/v_ytmax	A m²	b m	t_max m	N km²	a l/s/km²
18 nov.	Sävjaån	Kuggebro	570	Kuggebro	7.08	72	8.31	0.97	0.72	0.72	8.60	8.60	1.55	696	12.0
3 maj	Norrström	Stockholm [2])	516	Ö.-N. Stockholm	— 3.84	4.48	305	0.77	0.74	0.79	258	52.2	7.90	22 300	13.6
			517			3.42		1.14	0.79	0.84	91.8	19.4	6.75		
7 »	»	» [2])	»	»	»	4.48	292	0.78	0.73	0.78	245	52.2	7.86	»	13.2
						3.43		1.15	0.78	0.83	88.0	19.4	6.65		
14 »	»	» [2])	»	»	»	4.42	295	0.76	0.75	0.77	258	52.2	7.80	»	13.2
						3.24		1.11	0.80	0.84	89.0	19.4	6.70		
	62. Tyresån.														
27 jan.	Norrån	Ågestasjöns utl.	971	Ågesta	—	51	0.716	0.43	0.60	0.61	1.65	3.00	0.72	75	9.50
23 okt.	»	»	»	»	—	59	0.599	0.33	0.69	0.69	1.80	2.80	0.75	»	8.00
23 »	Tyresån	Magelugnens utl.	699	Fagersjö	+ 18.78	120	1.05	0.48	0.67	0.69	2.20	3.40	0.76	110	9.55
25 »	»	Gudö	907	Skrubba	+ 18.65	95	1.00	0.09	0.50	0.50	11.3	9.20	1.76	165	6.05
25 nov.	»	»	»	»	»	106	2.97	0.23	0.62	0.72	13.1	10.4	1.90	»	18.0
	65. Nyköpingsån.														
23 mars	Vrenaån	Kvarnbron [8]) [10])	—	—	—	— 4	15.0	—	—	—	18.2	22.2	0.92	1 950	7.70
31 »	»	» [8]) [10])	—	—	—	— 9	13.8	—	—	—	17.0	22.2	0.87	»	7.10
7 april	»	» [8]) [10])	—	—	—	— 8	13.6	—	—	—	17.2	22.2	0.88	»	7.00
28 »	»	» [8]) [10])	—	—	—	8	20.1	—	—	—	20.8	22.2	1.04	»	10.3
9 maj	»	» [8]) [10])	—	—	—	14	22.3	—	—	—	22.2	22.2	1.10	»	11.4
6 okt.	»	» [8]) [10])	988	Vrena	+ 18.24	81	9.90	—	—	—	—	22.2	0.90	»	5.10
27 »	»	» [8]) [10])	»	»	»	84	11.30	—	—	—	—	22.2	0.90	»	5.80
	67. Vättern—Motalaström.														
2 maj	Motalaström . . .	Motala [11])	154	Motala	+ 85.34	328	39.5	—	—	—	—	—	—	6 320	7.35
2 »	»	» [11])	»	»	»	329	46.5	—	—	—	—	—	—	»	8.50
29 »	Svartån	Amnada	798	Amnada	8.78	47	19.7	0.41	0.51	0.51	47.9	44.0	1.55	2 770	7.10
23 aug.	»	»	»	»	»	43	12.0	0.25	0.41	0.41	47.8	43.5	1.55	»	4.32
28 maj	Stångån	Bjärka-Säby	804	Bjärka-Säby	8.16	37	6.36	0.19	0.68	0.68	33.1	33.8	1.55	2 200	2.89
22 aug.	»	»	»	»	»	32	4.74	0.15	0.58	0.58	31.8	32.9	1.48	»	2.15
	86. Mörrumsån.														
31 maj	Mörrumsån	Huseby	353	Nedre Os	7.58	0	12.0	0.14	0.67	0.67	87.6	41.5	3.05	2 100	5.71
2 sept.	»	Osby [12])	»	»	»	— 22	3.44	0.55	0.51	0.51	6.24	34.2	0.36	»	1.64
	96. Rönneån.														
3 juni	Rönneån	Tranarp	192	Tranarp	5.26	69	4.10	0.31	0.55	0.55	13.1	18.7	1.42	1 300	3.15
24 aug.	»	»	»	»	»	115	3.44	0.14	0.37	0.37	24.5	23.1	1.84	»	2.64
	98. Lagan.														
26 maj	Härån	Granstorp	195	Granstorp	7.55	6	0.812	0.08	0.42	0.42	10.1	14.5	1.06	590	1.38
25 »	Fryeleån	Hindsens utl.	196	Lugnvik	6.73	52	0.237	0.11	0.48	0.48	2.20	5.60	0.63	40	5.90
24 »	Lagan	Karlsfors	885	Karlsfors	5.14	55	7.40	0.31	0.54	0.57	23.6	25.3	1.55	1 120	6.60
30 »	»	Värnamo	197	Värnamo	4.04	127	3.30	0.11	0.65	0.65	29.8	21.4	2.12	1 200	2.75
22 »	Mölnarpsån	Allgunnens utl.	200	Rörvik	8.10	91	1.28	0.37	0.57	0.57	3.44	7.40	0.61	150	8.60
22 »	Toftaån	Långö	734	Ö. Långö	+ 188.21	38	3.02	0.44	0.75	0.75	6.86	12.4	0.75	620	4.90
31 »	Åråa	Rymmens utl.	203	Högaknll	8.41	38	3.50	0.08	0.47	0.47	45.6	51.5	1.46	1 100	3.20
1 juni	Toftaån	Sölaryd	703	N. Sölaryd	7.70	42	5.73	0.33	0.72	0.72	17.5	16.8	1.96	1 260	4.50
4 »	»	Toftaholmsbron [4], [9])	206	Sågtorpet	8.78	73	4.40	0.23	0.55	0.55	19.3	19.9	1.33	1 400	3.15
6 »	Lagan	Lagan [4])	208	Lagan	6.96	34	9.50	0.26	0.72	0.72	36.4	26.4	2.42	2 900	3.28
5 »	Skålån	Lundsberg [4])	899	Lundsberg	8.62	50	3.25	0.24	0.83	0.83	13.5	11.8	2.10	1 400	2.30
9 »	Bolmån	Skeen	215	Skeen	8.72	44	12.4	0.17	0.61	0.61	74.3	27.8	4.06	1 600	7.70
11 »	Lagan	Strömsnäsbruk	858	N. Strömsnäs 2	6.76	69	21.3	0.52	0.58	0.58	41.2	35.2	2.06	5 200	4.10
13 »	»	Århult [9])	219	Århult	+ 89.58	95	27.3	0.30	0.67	0.67	91.4	35.3	3.95	5 480	5.00
14 »	Krokån	Knäred	220	Knäred 1	8.23	26	0.225	0.18	0.58	0.58	1.26	8.30	0.25	280	0.80
16 »	Lagan	Brödåkra [6])	877	Brödåkra	6.46	32	9.10	0.20	0.51	0.51	46.2	60.3	1.18	6 080	1.50
15 »	Smedjeån	Mellby	223	Mellby	—	16	0.400	0.25	0.30	0.30	1.60	6.40	0.45	270	1.50
	101. Nissan.														
19 juni	Hedaån	Heda	977	Heda	7.82	24	0.099	0.11	0.24	0.24	0.934	3.00	0.49	52	1.90
9 aug.	»	»	»	»	»	27	0.119	0.13	0.28	0.28	0.927	3.00	0.49	»	2.29
19 juni	Elgån	Dalslund	976	Dalslund	8.37	39	0.012	0.039	0.23	0.23	0.31	1.32	0.32	17	0.71
23 sept.	»	»	»	»	—	31	0.283	0.57	0.64	0.64	0.50	3.00	0.22	»	16.6

Datum.	Vattendrag.	Mätställe. (Anm. sid. 47).	Pegel. N:r	Pegel. Namn.	Pegel. 0-pkt. a)	Vst. cm	Q m³/s	V m/s	V/v max	V/v ytmax	A m²	b m	t max m	N km²	a l/s/km²
	103. Ätran.														
20 juni	Lillån	Elmöbäcken	978 a	Sjöryd	8.98	15	0.001	0.10	0.60	0.60	0.01	0.15	0.09	7	0.19
9 aug.	»	»	978	»	8.70	16	0.003	0.15	0.62	0.62	0.02	0.30	0.10	»	0.43
22 sept.	»	»	»	»	»	44	0.084	0.13	0.62	0.62	0.64	2.65	0.34	»	12.0
4 juni	Ätran	Kila	974	Kila	5.87	41	10.5	0.23	0.43	0.43	46.0	21.6	3.28	2 600	4 05
26 aug.	»	» [13])	»	»	»	41	8.40	0.20	0.38	0.38	42.8	21.7	3.33	»	3.10
5 juni	»	Övre Ätrafors	944	N. Ätrafors	—	88	22.1	0.65	0.72	0.72	34.0	39.0	1.20	2 600	8.50
	105. Viskan.														
5 juni	Viskan	Åsbro	227	Åsbro	4.26	36	8.00	0.22	0.71	0.71	36.3	38.0	1.65	2 200	3.64
27 aug.	»	»	»	»	4.45	34	8.50	0.24	0.60	0.60	35.7	39.0	1.62	»	3.86
	108. Vänern—Götaälv.														
6 juni	Byälven	Säffle	587	Övre Säffle 2	+ 40.96	258	49.0	0.64	0.84	0.84	77.0	34.0	3.80	4 675	10.5
27 mars	Gullspångsälven . .	Granudden	935	Granudden	2.11	658	28.8	0.44	0.54	0.54	63.9	46.5	1.96	2 250	12.8
10 juni	» . .	»	»	»	»	651	20.0	0.22	0.34	0.34	89.6	49.0	2.70	»	8.90
5 sept.	» . .	»	»	»	»	650	26.5	0.44	0.34	0.34	60.9	44.0	2.23	»	11.8
26 mars	Timsälven	Timsbron	240	Timsbron	5.22	44	16.9	0.41	0.80	0.80	40.9	26.9	2.28	1 600	10.6
11 juni	»	»	»	»	»	30	13.8	0.31	0.54	0.54	45.1	33.0	2.22	»	8.61
9 aug.	Hattabäcken . . .	Svenningstorp	979	Svenningstorp	8.60	16	0.010	0.22	0.52	0.52	0.04	0.38	0.16	9	1.11
23 sept.	»	»	»	»	»	26	0.101	0.27	0.53	0.53	0.38	1.80	0.25	»	11.2
12 juni	Tidan	Ullervad [7])	244	Ullervad	6.93	16	4.78	0.36	0.45	0.45	13.1	31.3	0.68	2 200	2.18
5 sept.	»	» [7])	»	»	6.86	30	3.78	0.27	0.44	0.44	14.2	35.3	0.72	»	1.70
4 »	Flian	Bosgården	775	Bosgården	8.04	48	1.86	0.31	0.60	0.60	6.08	10.8	0.94	320	5.80
15 juni	Säveån	Partille	255	Partille	6.49	84	7.76	0.27	0.59	0.71	28.2	21.0	2.63	1 405	5.50
28 aug.	»	»	»	»	6.72	33	4.58	0.20	0.39	0.39	22.5	18.7	2.22	»	3.30

[1]) Is. — [2]) 2 grenar. — [3]) Å. Fabricius, Helsingfors. — [4]) Bifurkation. — [5]) 3 grenar. — [6]) Osäkert värde. — [7]) 4 öppningar. — [8]) 2 öppningar. — [9]) 3 öppningar. — [10]) J. Westman, Nyköping. — [11]) Samtidigt uppmätt i kanalen 8.7 m³/s. V-falls-st. — [12]) 5 grenar. — [13]) Vat. dämt.

Tab. 8. Vattenmängder 1918.

20-45 Kusfors.

Skellefteälv vid järnvägsbron.
Nederbördsområde 9700 km².
Avbördningskurva 37, årsbok 1915.

	Medel- och gränsvärden i kubikmeter per sekund											
	Jan.	Febr.	Mars	April	Maj	Juni	Juli	Aug.	Sept.	Okt.	Nov.	Dec.
Maximum	74	59	55	46	105	209	443	310	176	170	158	134
Medium	65	57	51	40	91	132	366	202	144	156	151	109
Minimum	59	54	46	38	54	81	226	144	127	142	134	95
Normalt maximum (1900—1920)	69	55	48	67	267	293	372	298	210	147	114	84
Normalt medium »	62	51	45	49	143	214	309	231	165	124	96	75
Normalt minimum »	55	48	42	41	69	151	232	175	135	106	81	66
Högsta maximum »	100	85	67	138	587	500	597	500	434	245	228	134
Högsta medium »	90	77	67	75	295	400	507	409	287	205	161	109
Lägsta » »	18	18	18	20	52	69	114	70	71	60	49	24
Lägsta minimum »	18	17	17	18	16	66	74	69	68	52	32	18

Högvattenmängd 1918: juli 20	443 m³/s	46 l/skm²	6-månadersvatten 1918	111 m³/s	11.4 l/skm²
Exc. högvattenmängd: 1907 juli 13, 14	597	62	» 1900—1920 [med. av årsvärden]	94	9.7
Normal » 1900—1920	402	41	Högsta » : 1907	130	13.4
Medelvattenmängd 1918	130	13	Lägsta » : 1901, 10, 15	67	6.9
Normal medelvattenmängd 1900–1920	130	13	9-månadersvatten 1918	59	6.1
Högsta » : 1920	180	19	» 1900—1920 [med. av årsvärden]	56	5.8
Lägsta » : 1901	65	6.7	Högsta » : 1919	81	8.4
Lågvattenmängd 1918: april 19—30	38	3.9	Lägsta » : 1909	18	1.9
Normal lågvattenmängd 1900—1920	38	3.9	Vattenmängd med 50 % varaktighet 1900—1920	92	9.5
Exc. lågvattenmängd: 1917 maj 11	16	1.6	» » 75 % » »	58	6.0

Nederbörd 1918	mm	(480)	Förhållandet mellan hög- och lågvattenmängd 1918	11.7
Avrinning »	»	420	» » norm. » » » 1900—1920	10.6
Förlust »	»	—	» » hög- och medelvattenmängd 1918	3.41
Avrinning	%	—	» » låg- » » » 1918	0.29

Avrinningsvaraktighet i dagar pr år

Avrinning i l/skm²	1	2	3	4	5	6	8	10	15	20	25	50	100
1918	—	—	365	354	327	277	243	208	123	52	35	—	—
1900—1920	365	359	352	340	308	276	205	176	116	81	57	2	—

38-72 Strömsund.

Strömsvattnets utlopp, Faxälven, Ångermanälven.
Nederbördsområde 6100 km².
Avbördningskurva 29, årsbok 1914.

	Medel- och gränsvärden i kubikmeter per sekund											
	Jan.	Febr.	Mars	April	Maj	Juni	Juli	Aug.	Sept.	Okt.	Nov.	Dec.
Maximum	74	71	70	74	432	475	428	194	282	273	168	110
Medium	68	64	62	58	176	407	340	136	235	216	133	102
Minimum	63	57	56	54	78	344	202	110	148	170	112	95
Normalt maximum (1909—1920)	52	39	35	51	406	556	375	205	149	148	124	79
Normalt medium »	44	35	32	34	198	433	274	140	116	121	98	68
Normalt minimum »	38	33	30	28	54	268	188	98	88	97	75	58
Högsta maximum »	93	71	70	112	789	795	528	405	299	299	219	110
Högsta medium »	68	64	62	62	363	528	440	277	243	263	161	102
Lägsta » »	29	25	20	19	27	295	140	63	33	46	47	35
Lägsta minimum »	26	22	19	17	18	74	79	45	26	26	39	32

Högvattenmängd 1918: juni 5	475 m³/s	78 l/skm²	6-månadersvatten 1918	120 m³/s	19.6 l/skm²
Exc. högvattenmängd: 1920 juni 3	795	130	» 1909—1920 [med. av årsvärden]	79	12.9
Normal » 1909—1920	564	92	Högsta » : 1918	120	19.6
Medelvattenmängd 1918	167	27	Lägsta » : 1915	45	7.4
Normal medelvattenmängd 1909–1920	133	22	9-månadersvatten 1918	68	11.2
Högsta » : 1918	167	27	» 1909—1920 [med. av årsvärden]	38	6.3
Lägsta » : 1912	97	16	Högsta » : 1918	68	11.2
Lågvattenmängd 1918: april 12—15	54	8.9	Lägsta » : 1915, 16	27	4.5
Normal lågvattenmängd 1909—1920	28	4.6	Vattenmängd med 50 % varaktighet 1909—1920	77	12.6
Exc. lågvattenmängd: 1915 april 9–17	17	2.8	» » 75 % » »	37	6.1

Nederbörd 1918	mm	(650)	Förhållandet mellan hög- och lågvattenmängd 1918	8.8
Avrinning »	»	860	» » norm. » » » 1909—1920	20.1
Förlust »	»	—	» » hög- och medelvattenmängd 1918	2.84
Avrinning	%	—	» » låg- » » » 1918	0.32

Avrinningsvaraktighet i dagar pr år

Avrinning i l/skm²	1	2	3	4	5	6	8	10	15	20	25	50	100
1918	—	—	—	—	—	—	365	315	237	180	146	56	—
1909—1920	—	365	363	342	310	279	242	217	150	119	102	47	2

40-486 Ytterkonäs.

Kallsjöns utlopp, Järpströmmen, Indalsälven.
Nederbördsområde 3000 km².
Avbördningskurva 38, årsbok 1915.

	Medel- och gränsvärden i kubikmeter per sekund											
	Jan.	Febr.	Mars	April	Maj	Juni	Juli	Aug.	Sept.	Okt.	Nov.	Dec.
Maximum	53	49	49	58	247	250	236	73	102	101	57	48
Medium	49	48	47	43	134	228	161	61	84	78	52	42
Minimum	45	46	45	40	60	202	89	54	60	56	49	34
Normalt maximum (1911—1920)	34	29	27	34	275	333	208	107	91	100	77	52
Normalt medium »	30	27	24	24	136	269	152	80	68	82	62	43
Normalt minimum »	26	26	22	20	36	181	105	60	54	66	49	35
Högsta maximum »	53	49	49	70	437	441	321	236	154	168	113	69
Högsta medium »	49	48	47	43	209	321	240	162	104	149	85	62
Lägsta » »	17	14	12	13	27	225	90	43	43	45	30	23
Lägsta minimum »	16	13	11	11	13	126	53	40	38	32	26	20

Högvattenmängd 1918: juni 1—3	250 m³/s	83 l/skm²	6-månadersvatten 1918	56 m³/s	18.8 l/skm²
Exc. högvattenmängd: 1920 juni 1	441	147	» 1911—1920 [med. av årsvärden]	53	17.6
Normal » 1911—1920	333	111	Högsta » : 1914	66	22.0
Medelvattenmängd 1918	86	29	Lägsta » : 1915	32	10.7
Normal medelvattenmängd 1911–1920	83	28	9-månadersvatten 1918	47	15.6
Högsta » : 1914	108	36	» 1911—1920 [med. av årsvärden]	28	9.4
Lägsta » : 1912	66	22	Högsta » : 1918	47	15.6
Lågvattenmängd 1918: dec. 31	34	11	Lägsta » : 1916	16	5.5
Normal lågvattenmängd 1911—1920	19	6.3	Vattenmängd med 50 % varaktighet 1911—1920	52	17.5
Exc. lågvattenmängd: 1915 mars 25			» » 75 % » »	28	9.3
—april 7	11	3.7			

Nederbörd 1918	mm	(650)	Förhållandet mellan hög- och lågvattenmängd 1918	7.4
Avrinning »	»	900	» » norm. » » » 1911—1920	17.5
Förlust »	»	—	» » hög- och medelvattenmängd 1918	2.91
Avrinning	%	—	» » låg- » » » 1918	0.40

Avrinningsvaraktighet i dagar pr år

Avrinning i l/skm²	1	2	3	4	5	6	8	10	15	20	25	50	100
1918	—	—	—	—	—	—	—	365	309	164	120	59	—
1911—1920	—	—	365	363	350	338	295	267	214	157	122	59	14

40-85 Bomsund.

Gesundssjöns utlopp, Indalsälven.
Nederbördsområde 19800 km².
Avbördningskurva 65, årsbok 1919.

	Medel- och gränsvärden i kubikmeter per sekund											
	Jan.	Febr.	Mars	April	Maj	Juni	Juli	Aug.	Sept.	Okt.	Nov.	Dec.
Maximum	210	160	150	273	1032	1092	1112	474	622	591	320	226
Medium	172	152	132	178	571	837	831	337	554	435	256	173
Minimum	160	142	123	133	285	748	490	280	341	325	224	139
Normalt maximum (1882—1920)	138	111	99	169	960	1182	877	510	411	380	307	200
Normalt medium »	120	100	88	108	532	969	639	381	337	321	245	161
Normalt minimum »	104	88	79	82	178	723	443	295	265	262	192	134
Högsta maximum »	210	200	163	543	1500	1660	1684	1344	904	912	594	325
Högsta medium »	175	180	149	287	1023	1438	1225	824	750	818	429	234
Lägsta » »	58	44	40	39	106	638	303	172	105	80	96	71
Lägsta minimum »	53	41	38	38	49	374	210	141	80	67	87	61

Högvattenmängd 1918: juli 1	1112 m³/s	56 l/skm²	6-månadersvatten 1918	287 m³/s	14.5 l/skm²
Exc. högvattenmängd: 1899 juli 1	1684	85	» 1882—1920 [med. av årsvärden]	228	11.5
Normal » 1882—1920	1215	61	Högsta » : 1893	364	18.4
Medelvattenmängd 1918	386	19	Lägsta » : 1884	127	6.4
Normal medelvattenmängd 1882–1920	333	17	9-månadersvatten 1918	162	8.2
Högsta » : 1903	444	22	» 1882—1920 [med. av årsvärden]	113	5.7
Lägsta » : 1883	227	11	Högsta » : 1918	162	8.2
Lågvattenmängd 1918: mars 19—22	123	6.2	Lägsta » : 1885	53	2.7
Normal lågvattenmängd 1882—1920	71	3.6	Vattenmängd med 50 % varaktighet 1882—1920	216	10.9
Exc. lågvattenmängd: 1885 mars 17			» » 75 % » »	117	5.9
—april 25	38	1.9			

Nederbörd 1918	mm	(640)	Förhållandet mellan hög- och lågvattenmängd 1918	9.0
Avrinning »	»	610	» » norm. » » » 1882—1920	17.1
Förlust »	»	—	» » hög- och medelvattenmängd 1918	2.88
Avrinning	%	—	» » låg- » » » 1918	0.82

Avrinningsvaraktighet i dagar pr år

Avrinning i l/skm²	1	2	3	4	5	6	8	10	15	20	25	50	100
1918	—	—	—	—	—	365	284	233	177	134	106	16	—
1882—1920	365	364	353	328	295	272	226	194	138	102	78	21	—

42-432 Forsön. Ljungan vid Ångesjöns utlopp. Nederbördsområde 5760 km². Avbörduingskurva 40, årsbok 1915.	Medel- och gränsvärden i kubikmeter per sekund											
	Jan.	Febr.	Mars	April	Maj	Juni	Juli	Aug.	Sept.	Okt.	Nov.	Dec.
Maximum	50	52	52	49	283	287	302	103	201	113	77	46
Medium	49	49	39	29	157	155	191	79	166	77	61	45
Minimum	46	47	32	21	48	119	105	55	121	72	45	43
Normalt maximum (1915—1920)	38	37	40	54	253	286	206	146	86	70	69	53
Normalt medium »	37	31	27	35	154	180	140	91	70	56	53	42
Normalt minimum »	35	29	23	27	53	110	95	51	56	45	41	35
Högsta maximum »	58	54	87	111	414	393	321	331	201	126	121	96
Högsta medium »	54	49	39	91	288	267	213	189	166	92	74	67
Lägsta » »	15	14	15	16	38	127	89	49	34	33	34	27
Lägsta minimum »	14	14	13	13	17	58	74	37	28	26	32	18

Högvattenmängd 1918: juli 2, 3	302 m³/s	52 l/skm²	6-månadersvatten 1918	60 m³/s	10.5 l/skm²
Exc. högvattenmängd: 1916 maj 19	414	72	» 1915—1920 [med. av årsvärden]	47	8.2
Normal » 1915—1920	338	59	Högsta » : 1918	60	10.5
Medelvattenmängd 1918	91	16	Lägsta » : 1919	35	6.1
Normal medelvattenmängd 1915–1920	76	13	9-månadersvatten 1918	44	7.6
Högsta » : 1916	99	17	» 1915—1920 [med. av årsvärden]	31	5.3
Lägsta » : 1919	58	10	Högsta » : 1918	44	7.6
Lågvattenmängd 1918: april 1	21	3.6	Lägsta » : 1915	16	2.7
Normal lågvattenmängd 1915—1920	17	3.0	Vattenmängd med 50 % varaktighet 1915—1920	47	8.1
Exc. lågvattenmängd: 1919 mars 25 —april 7	13	2.3	» » 75 % » »	32	5.5

Nederbörd 1918	mm	(560)	Förhållandet mellan hög- och lågvattenmängd 1918	14.4
Avrinning »	»	500	» » norm. » » » 1915—1920	19.9
Förlust »	»	—	» » hög- och medelvattenmängd 1918	3.32
Avrinning	%	—	» » låg- » » » 1918	0.23

Avrinningsvaraktighet i dagar pr år

Avrinning i l/skm²	1	2	3	4	5	6	8	10	15	20	25	50	100
1918	—	—	365	357	344	329	255	197	132	105	76	5	—
1915—1920	—	365	340	308	287	260	187	149	101	67	49	12	—

42-95 Stavre. Revsundssjöns utlopp, Gimån. Ljungan. Nederbördsområde 1700 km². Avbördningskurva 41, årsbok 1915.	Medel- och gränsvärden i kubikmeter per sekund											
	Jan.	Febr.	Mars	April	Maj	Juni	Juli	Aug.	Sept.	Okt.	Nov.	Dec.
Maximum	15	9.5	7.7	15	25	25	44	30	34	33	19	11
Medium	12	8.6	6.4	8.3	23	19	36	23	30	25	16	9.4
Minimum	10	8.1	6.2	6.3	16	17	26	19	22	17	12	8.5
Normalt maximum (1915—1920)	11	8.1	6.3	12	39	37	35	31	20	17	16	14
Normalt medium »	9.7	7.0	5.6	6.8	30	28	27	24	17	14	14	13
Normalt minimum »	8.2	6.3	5.1	4.7	14	22	20	18	14	10	11	12
Högsta maximum »	24	14	9.3	33	95	78	52	47	34	33	27	27
Högsta medium »	19	11	7.8	14	68	55	43	38	30	25	19	26
Lägsta » »	3.0	3.0	2.8	2.8	6.6	12	15	11	7.5	6.5	6.9	5.7
Lägsta minimum »	2.9	2.9	2.5	2.5	3.9	10	11	8.9	6.8	6.2	6.2	5.3

Högvattenmängd 1918: juli 15—17	44 m³/s	26 l/skm²	6-månadersvatten 1918	17 m³/s	10.2 l/skm²
Exc. högvattenmängd: 1916 maj 18	95	56	» 1915—1920 [med. av årsvärden]	13	7.4
Normal » 1915—1920	51	30	Högsta » : 1918	17	10.2
Medelvattenmängd 1918	18	11	Lägsta » : 1919	7.0	4.1
Normal medelvattenmängd 1915–1920	16	9.4	9-månadersvatten 1918	9.2	5.4
Högsta » : 1916	24	14	» 1915—1920 [med. av årsvärden]	7.0	4.1
Lägsta » : 1915, 17, 19	13	7.6	Högsta » : 1918	9.2	5.4
Lågvattenmängd 1918: mars 14—31	6.2	3.6	Lägsta » : 1915	3.9	2.3
Normal lågvattenmängd 1915—1920	4.6	2.7	Vattenmängd med 50 % varaktighet 1915—1920	12	7.0
Exc. lågvattenmängd: 1915 mars 28 —april 13	2.5	1.5	» » 75 % » »	6.6	3.9

Nederbörd 1918	mm	530	Förhållandet mellan hög- och lågvattenmängd 1918	7.11
Avrinning »	»	330	» » norm. » » » 1915—1920	11.1
Förlust »	»	200	» » hög- och medelvattenmängd 1918	2.44
Avrinning	%	62	» » låg- » » » 1918	0.34

Avrinningsvaraktighet i dagar pr år

Avrinning i l/skm²	1	2	3	4	5	6	8	10	15	20	25	50	100
1918	—	—	365	340	294	256	220	186	86	34	2	—	—
1915—1920	365	355	324	269	233	203	164	127	69	38	20	2	—

42-100 Torpshammar 2.

Ljungan nedom Gimån.
Nederbördsområde 11200 km².
Avbördningskurva 64, årsbok 1916.

	Medel- och gränsvärden i kubikmeter per sekund											
	Jan.	Febr.	Mars	April	Maj	Juni	Juli	Aug.	Sept.	Okt.	Nov.	Dec.
Maximum	85	83	67	131	424	372	424	183	313	220	136	83
Medium	80	75	63	68	255	221	309	146	260	157	113	76
Minimum	76	67	58	51	130	179	187	128	166	134	85	72
Normalt maximum (1909—1920)	62	52	51	132	502	471	244	199	161	112	102	72
Normalt medium »	56	48	41	67	326	288	174	134	121	86	83	68
Normalt minimum »	52	43	37	42	133	173	126	89	86	70	66	61
Högsta maximum »	140	92	124	297	984	903	497	503	487	220	234	163
Högsta medium »	114	81	64	166	681	542	325	303	310	158	163	142
Lägsta » »	22	22	21	22	53	168	113	57	35	30	25	26
Lägsta minimum »	22	21	21	21	23	98	76	38	33	23	22	26

Högvattenmängd 1918: maj 29, juli 3	424 m³/s	38 l/skm²	6-månadersvatten 1918	119 m³/s	10.6 l/skm²
Exc. högvattenmängd: 1916 maj 19	984	88	» 1909—1920 [med. av årsvärden]	78	7.0
Normal » 1909—1920	602	54	Högsta » : 1918	119	10.6
Medelvattenmängd 1918	152	14	Lägsta » : 1914	41	3.7
Normal medelvattenmängd 1909–1920	125	11	9-månadersvatten 1918	75	6.7
Högsta » : 1916	196	18	» 1909—1920 [med. av årsvärden]	46	4.1
Lägsta » : 1914	80	7.1	Högsta » : 1918	75	6.7
Lågvattenmängd 1918: april 6—8	51	4.6	Lägsta » : 1909	24	2.1
Normal lågvattenmängd 1909—1920	31	2.8	Vattenmängd med 50 % varaktighet 1909—1920	77	6.9
Exc. lågvattenmängd: 1909 febr. 24 —april 16	21	1.9	» » 75 % » »	45	4.0

Nederbörd 1918	mm	530	Förhållandet mellan hög- och lågvattenmängd 1918	8.3
Avrinning »	»	430	» » norm. » » » 1909—1920	19.4
Förlust »	»	100	» » hög- och medelvattenmängd 1918	2.79
Avrinning	%	81	» » låg- » » » 1918	0.34

Avrinningsvaraktighet i dagar pr år

Avrinning i l/skm²	1	2	3	4	5	6	8	10	15	20	25	50	100
1918	—	—	—	365	352	314	215	192	128	81	45	—	—
1909—1920	365	364	310	274	244	211	157	130	79	49	33	8	—

48-737 Valmåsen.

Ljusnan vid Lossens utlopp.
Nederbördsområde 1200 km².
Avbördningskurva 42, årsbok 1915.

	Medel- och gränsvärden i kubikmeter per sekund											
	Jan.	Febr.	Mars	April	Maj	Juni	Juli	Aug.	Sept.	Okt.	Nov.	Dec.
Maximum	9.1	6.7	4.9	21	166	129	57	30	58	30	19	9.6
Medium	7.6	5.9	2.5	5.2	71	52	35	19	41	24	14	8.6
Minimum	6.8	5.1	1.8	1.8	19	32	19	14	29	17	9.7	7.3
Normalt maximum (1914—1920)	7.7	5.2	4.2	13	151	126	52	33	31	27	16	9.4
Normalt medium »	6.5	4.8	3.5	5.2	59	60	32	20	21	19	12	8.2
Normalt minimum »	5.2	4.2	3.1	2.9	12	32	20	13	16	13	8.8	7.1
Högsta maximum »	9.1	6.8	5.2	38	218	208	85	73	58	44	23	14
Högsta medium »	7.6	6.3	4.5	10	87	89	49	36	41	28	17	11
Lägsta » »	5.2	2.6	2.4	1.7	22	25	20	11	11	11	7.4	4.2
Lägsta minimum »	2.7	2.4	1.8	1.2	1.2	16	13	9.3	8.9	9.1	5.7	3.4

Högvattenmängd 1918: maj 20	166 m³/s	138 l/skm²	6-månadersvatten 1918	15 m³/s	12.5 l/skm²
Exc. högvattenmängd: 1920 maj 22	218	182	» 1914—1920 [med. av årsvärden]	12	9.7
Normal » 1914—1920	160	133	Högsta » : 1917	15	12.8
Medelvattenmängd 1918	24	20	Lägsta » : 1915	8.4	7.0
Normal medelvattenmängd 1914–1920	21	18	9-månadersvatten 1918	7.1	5.9
Högsta » : 1916	25	21	» 1914—1920 [med. av årsvärden]	5.4	4.5
Lägsta » : 1919	17	14	Högsta » : 1914, 18	7.1	5.9
Lågvattenmängd 1918: mars 22–apr. 10	1.8	1.5	Lägsta » : 1915	3.1	2.6
Normal lågvattenmängd 1914—1920	2.7	2.2	Vattenmängd med 50 % varaktighet 1914—1920	11	9.4
Exc. lågvattenmängd: 1917 april 30 —maj 2	1.2	1.0	» » 75 % » »	5.8	4.8

Nederbörd 1918	mm	(590)	Förhållandet mellan hög- och lågvattenmängd 1918	92.2
Avrinning »	»	630	» » norm. » » » 1914—1920	59.3
Förlust »	»	—	» » hög- och medelvattenmängd 1918	6.92
Avrinning	%	—	» » låg- » » » 1918	0.08

Avrinningsvaraktighet i dagar pr år

Avrinning i l/skm²	1	2	3	4	5	6	8	10	15	20	25	50	100
1918	365	334	325	318	298	270	221	201	164	134	103	23	5
1914—1920	365	347	329	298	268	243	202	174	125	95	74	26	6

48-108 Edänge. Ljusnan vid Edänge. Nederbördsområde 13800 km². Avbördningskurva 23, årsbok 1914.	Medel- och gränsvärden i kubikmeter per sekund											
	Jan.	Febr.	Mars	April	Maj	Juni	Juli	Aug.	Sept.	Okt.	Nov.	Dec.
Maximum	65	52	52	489	860	680	651	215	532	295	186	93
Medium	54	50	48	123	567	291	382	172	385	202	141	71
Minimum	53	46	44	50	317	174	204	122	210	134	88	55
Normalt maximum (1909—1920)	65	55	51	323	1138	652	373	391	274	186	163	82
Normalt medium »	59	50	43	119	608	337	206	197	182	131	111	70
Normalt minimum »	55	44	40	48	259	169	120	96	119	99	76	61
Högsta maximum »	115	98	102	645	1930	2035	944	1230	902	500	510	88
Högsta medium »	106	75	52	266	1081	940	414	417	531	321	257	133
Lägsta » »	33	33	29	49	274	191	81	49	46	52	43	34
Lägsta minimum »	32	32	27	26	50	105	66	38	43	43	32	31

Högvattenmängd 1918: maj 21, 22	860 m³/s	62 l/skm²	6-månadersvatten 1918	167 m³/s	12.1 l/skm²
Exc. högvattenmängd: 1909 juni 4, 5	2035	147	» 1909—1920 [med. av årsvärden]	102	7.4
Normal » 1909—1920	1268	92	Högsta » : 1909	190	13.8
Medelvattenmängd 1918	207	15	Lägsta » : 1914	50	3.6
Normal medelvattenmängd 1909-1920	176	13	9-månadersvatten 1918	55	4.0
Högsta » : 1909	269	19	» 1909—1920 [med. av årsvärden]	52	3.8
Lägsta » : 1914	108	7.8	Högsta » : 1913, 17	66	4.8
Lågvattenmängd 1918: mars 3	44	3.2	Lägsta » : 1915	33	2.4
Normal lågvattenmängd 1909—1920	38	2.8	Vattenmängd med 50 % varaktighet 1909—1920	88	6.4
Exc. lågvattenmängd: 1915 april 4, 5, 7, 8	26	1.9	» » 75 % » »	52	3.8

Nederbörd 1918	mm	570	Förhållandet mellan hög- och lågvattenmängd 1918	19.5
Avrinning »	»	470	» » norm. » » » 1909—1920	33.4
Förlust »	»	100	» » hög- och medelvattenmängd 1918	4.15
Avrinning	%	82	» » låg- » » » 1918	0.21

Avrinningsvaraktighet i dagar pr år

Avrinning i l/skm²	1	2	3	4	5	6	8	10	15	20	25	50	100
1918	—	—	365	276	248	234	211	200	136	89	72	9	—
1909—1920	365	364	341	252	211	189	155	133	90	59	45	14	2

53-115 Leksand 1. Siljans utlopp, Dalälven. Nederbördsområde 11200 km². Avbördningskurva 44, årsbok 1915.	Medel- och gränsvärden i kubikmeter per sekund											
	Jan.	Febr.	Mars	April	Maj	Juni	Juli	Aug.	Sept.	Okt.	Nov.	Dec.
Maximum	104	76	59	140	352	323	241	210	300	298	226	178
Medium	89	67	53	74	273	240	227	169	222	259	212	145
Minimum	77	60	50	52	151	200	215	146	146	218	182	110
Normalt maximum (1903—1920)	86	66	56	131	461	450	258	213	197	163	153	118
Normalt medium »	75	59	51	75	324	347	203	165	171	140	135	101
Normalt minimum »	66	54	47	50	139	249	162	133	140	123	108	86
Högsta maximum »	169	102	77	289	769	688	410	399	410	311	347	258
Högsta medium »	132	89	68	182	573	531	323	295	364	259	288	223
Lägsta » »	40	37	33	32	94	235	127	74	52	43	39	37
Lägsta minimum »	39	34	32	31	37	175	96	60	47	42	36	36

Högvattenmängd 1918: maj 24, 25	352 m³/s	31 l/skm²	6-månadersvatten 1918	186 m³/s	16.6 l/skm²
Exc. högvattenmängd: 1916 maj 19	769	69	» 1903—1920 [med. av årsvärden]	124	11.1
Normal » 1903—1920	495	44	Högsta » : 1918	186	16.6
Medelvattenmängd 1918	169	15	Lägsta » : 1911	65	5.8
Normal medelvattenmängd 1903-1920	154	14	9-månadersvatten 1918	85	7.6
Högsta » : 1916	207	18	» 1903—1920 [med. av årsvärden]	64	5.7
Lägsta » : 1914	102	9.1	Högsta » : 1913	86	7.7
Lågvattenmängd 1918: mars 21—26	50	4.5	Lägsta » : 1909	41	3.7
Normal lågvattenmängd 1903—1920	45	4.0	Vattenmängd med 50 % varaktighet 1903—1920	111	9.9
Exc. lågvattenmängd: 1909 april 17—22	31	2.8	» » 75 % » »	64	5.7

Nederbörd 1918	mm	600	Förhållandet mellan hög- och lågvattenmängd 1918	7.0
Avrinning »	»	470	» » norm. » » » 1903—1920	11.0
Förlust »	»	130	» » hög- och medelvattenmängd 1918	2.08
Avrinning	%	78	» » låg- » » » 1918	0.80

Avrinningsvaraktighet i dagar pr år

Avrinning i l/skm²	1	2	3	4	5	6	8	10	15	20	25	50	100
1918	—	—	—	365	345	306	265	246	203	117	35	—	—
1903—1920	—	365	362	338	300	266	214	184	127	78	47	6	—

53-759 Ringforsen.

Västerdalälven ovan Ringforsen.
Nederbördsområde 8320 km².
Avbördningskurva 45, årsbok 1915.

	Medel- och gränsvärden i kubikmeter per sekund											
	Jan.	Febr.	Mars	April	Maj	Juni	Juli	Aug.	Sept.	Okt.	Nov.	Dec.
Maximum	67	66	54	327	357	164	182	126	252	209	228	112
Medium	53	51	43	140	264	125	152	93	204	178	160	84
Minimum	48	43	38	55	161	100	131	82	109	149	113	55
Normalt maximum (1913—1920)	62	50	54	296	501	213	194	259	170	138	138	86
Normalt medium »	50	43	38	134	319	142	124	134	118	97	100	62
Normalt minimum »	40	34	32	52	193	102	91	72	78	67	66	43
Högsta maximum »	128	84	110	474	1205	313	325	841	357	262	313	209
Högsta medium »	88	72	54	272	620	233	180	312	219	178	222	141
Lägsta » »	24	23	26	36	180	103	56	32	28	24	22	17
Lägsta minimum »	22	20	18	25	49	85	42	23	23	18	16	12

Högvattenmängd 1918: maj 20	357 m³/s	43 l/skm²	6-månadersvatten 1918	118 m³/s	14.2 l/skm²
Exc. högvattenmängd: 1916 maj 15	1205	145	» 1913—1920 [med. av årsvärden]	84	10.1
Normal » 1913—1920	558	67	Högsta » : 1918	118	14.2
Medelvattenmängd 1918	129	16	Lägsta » : 1914	41	4.9
Normal medelvattenmängd 1913-1920	113	14	9-månadersvatten 1918	67	8.1
Högsta » : 1916	154	18	» 1913—1920 [med. av årsvärden]	44	5.3
Lägsta » : 1914	69	8.3	Högsta » : 1918	67	8.1
Lågvattenmängd 1918: mars 13—19	38	4.6	Lägsta » : 1914	28	3.4
Normal lågvattenmängd 1913—1920	27	3.2	Vattenmängd med 50 % varaktighet 1913—1920	81	9.7
Exc. lågvattenmängd: 1920 dec. 22 —26	12	1.4	» » 75 % » »	42	5.0

Nederbörd 1918	mm	660	Förhållandet mellan hög- och lågvattenmängd 1918	9.4
Avrinning »	»	490	» » norm. » » » 1913—1920	20.7
Förlust »	»	170	» » hög- och medelvattenmängd 1918	2.77
Avrinning	%	74	» » låg- » » » 1918	0.29

Avrinningsvaraktighet i dagar pr år

Avrinning i l/skm²	1	2	3	4	5	6	8	10	15	20	25	50	100
1918	—	—	—	365	343	314	276	243	172	98	55	—	—
1913—1920	365	362	348	315	274	244	208	179	114	80	53	8	1

53-429 Fäggeby.

Dalälven vid Fäggeby.
Nederbördsområde 25600 km².
Avbördningskurva 47, årsbok 1915.

	Medel- och gränsvärden i kubikmeter per sekund											
	Jan.	Febr.	Mars	April	Maj	Juni	Juli	Aug.	Sept.	Okt.	Nov.	Dec.
Maximum	212	165	166	563	782	582	462	371	634	627	526	366
Medium	181	155	149	291	662	430	423	289	461	535	463	295
Minimum	166	144	140	169	595	366	381	247	266	462	371	225
Normalt maximum (1911—1920)	193	153	156	543	1000	733	423	500	433	333	318	263
Normalt medium »	166	134	132	268	765	517	328	331	335	269	270	219
Normalt minimum »	143	122	116	147	546	374	263	229	256	218	206	184
Högsta maximum »	381	222	327	797	2315	1231	641	1087	842	627	641	589
Högsta medium »	291	184	189	602	1501	892	1068	607	670	535	500	472
Lägsta » »	94	87	80	103	289	381	195	118	85	74	70	80
Lägsta minimum »	92	82	78	75	143	266	146	95	79	71	63	63

Högvattenmängd 1918: maj 23	782 m³/s	31 l/skm²	6-månadersvatten 1918	358 m³/s	14.0 l/skm²
Exc. högvattenmängd: 1916 maj 17	2315	90	» 1911—1920 [med. av årsvärden]	253	9.9
Normal » 1911—1920	1060	41	Högsta » : 1912	366	14.3
Medelvattenmängd 1918	361	14	Lägsta » : 1911	128	5.0
Normal medelvattenmängd 1911-1920	311	12	9-månadersvatten 1918	192	7.5
Högsta » : 1916	434	17	» 1911—1920 [med. av årsvärden]	143	5.6
Lägsta » : 1914	196	7.6	Högsta » : 1918	192	7.5
Lågvattenmängd 1918: mars 9—11	140	5.5	Lägsta » : 1914	84	3.3
Normal lågvattenmängd 1911—1920	102	4.0	Vattenmängd med 50 % varaktighet 1911—1920	230	9.0
Exc. lågvattenmängd: 1914 nov. 29 —dec. 3	63	2.5	» » 75 % » »	141	5.5

Nederbörd 1918	mm	610	Förhållandet mellan hög- och lågvattenmängd 1918	5.6
Avrinning »	»	440	» » norm. » » » 1911—1920	10.4
Förlust »	»	170	» » hög- och medelvattenmängd 1918	2.17
Avrinning	%	72	» » låg- » » » 1918	0.39

Avrinningsvaraktighet i dagar pr år

Avrinning i l/skm²	1	2	3	4	5	6	8	10	15	20	25	50	100
1918	—	—	—	—	365	336	266	237	167	78	16	—	—
1911—1920	—	365	358	329	295	256	198	166	103	63	31	2	—

65-148 Nedre Täckhammar.
Nyköpingsån vid Täckhammar.
Nederbördsområde 3570 km.²
Avbördningskurva 26, årsbok 1913.

	Medel- och gränsvärden i kubikmeter per sekund											
	Jan.	Febr.	Mars	April	Maj	Juni	Juli	Aug.	Sept.	Okt.	Nov.	Dec.
Maximum	22	41	41	35	38	30	18	12	14	23	25	28
Medium	14	34	35	30	36	22	14	9.4	10	20	24	26
Minimum	12	23	28	27	31	18	12	7.0	7.4	16	22	25
Normalt maximum (1909—1920)	31	33	32	38	40	34	23	18	15	15	20	28
Normalt medium »	28	29	28	32	37	28	19	15	13	13	16	24
Normalt minimum »	24	23	25	27	32	22	16	12	11	11	13	20
Högsta maximum »	91	75	46	68	68	53	43	42	32	28	52	85
Högsta medium »	86	60	40	55	64	44	40	37	30	23	40	68
Lägsta » »	5.1	5.7	6.3	11	17	17	8.4	4.8	3.0	2.2	2.6	3.7
Lägsta minimum »	4.1	5.3	6.0	7.0	14	13	6.7	3.5	2.3	2.0	2.0	2.7

Högvattenmängd 1918: febr. 23—mars 1	41 m³/s	11 l/skm²	6-månadersvatten 1918	25 m³/s	6.9 l/skm²
Exc. högvattenmängd: 1913 jan. 8–12	91	25	» 1909—1920 [med. av årsvärden]	21	5.9
Normal » 1909—1920	53	15	Högsta » : 1916	38	10.6
Medelvattenmängd 1918	23	6.4	Lägsta » : 1915	10	2.8
Normal medelvattenmängd 1909–1920	24	6.7	9-månadersvatten 1918	14	3.9
Högsta » : 1916	39	11	» 1909—1920 [med. av årsvärden]	14	3.8
Lägsta » : 1915	10	2.8	Högsta » : 1916	31	8.6
Lågvattenmängd 1918: aug. 30, 31	7.0	2.0	Lägsta » : 1914	3.6	1.0
Normal lågvattenmängd 1909—1920	8.6	2.4	Vattenmängd med 50 % varaktighet 1909—20	21	5.9
Exc. lågvattenmängd: 1914 okt. 11, 12, 16—18, 22—25, nov. 2	2.0	0.56	» » 75 % » »	12	3.3

Nederbörd 1918	mm	590	Förhållandet mellan hög- och lågvattenmängd 1918	5.7
Avrinning »	»	200	» » norm. » » » 1909—1920	6.2
Förlust »	»	390	» » hög- och medelvattenmängd 1918	1.78
Avrinning	%	34	» » låg- » » » 1918	0.30

Avrinningsvaraktighet i dagar pr år

Avrinning i l/skm²	1	2	3	4	5	6	8	10	15	20	25	50	100
1918	—	365	320	270	236	212	100	38	—	—	—	—	—
1909—1920	357	336	289	244	213	178	119	72	12	4	1	—	—

67-164 Mjölarp.
Mjölarpsån vid Mjölarp,
Vättern—Motalaström.
Nederbördsområde 40 km².
Avbördningskurva 10, årsbok 1912.

	Medel- och gränsvärden i kubikmeter per sekund											
	Jan.	Febr.	Mars	April	Maj	Juni	Juli	Aug.	Sept.	Okt.	Nov.	Dec.
Maximum	1.03	1.08	0.39	0.53	0.41	0.09	0.06	0.07	0.10	0.45	0.33	0.41
Medium	0.32	0.71	0.27	0.45	0.21	0.06	0.04	0.05	0.07	0.33	0.27	0.30
Minimum	0.19	0.41	0.23	0.26	0.10	0.04	0.04	0.04	0.04	0.12	0.24	0.19
Normalt maximum (1909—1920)	0.73	0.66	0.54	1.08	0.90	0.40	0.22	0.25	0.20	0.21	0.40	0.54
Normalt medium »	0.49	0.46	0.42	0.65	0.59	0.27	0.15	0.13	0.14	0.17	0.29	0.43
Normalt minimum »	0.31	0.30	0.30	0.33	0.34	0.15	0.10	0.08	0.10	0.10	0.18	0.32
Högsta maximum »	1.92	1.63	0.95	1.88	2.16	0.95	0.85	1.59	1.48	1.16	1.51	1.85
Högsta medium »	1.27	1.08	0.79	1.24	1.43	0.61	0.45	0.61	0.95	0.95	1.35	1.55
Lägsta » »	0.09	0.08	0.07	0.45	0.21	0.06	0.04	0.04	0.03	0.03	0.05	0.09
Lägsta minimum »	0.09	0.07	0.07	0.10	0.10	0.04	0.04	0.03	0.02	0.03	0.04	0.07

Högvattenmängd 1918: febr. 1, 2	1.08 m³/s	27 l/skm²	6-månadersvatten 1918	0.23 m³/s	5.8 l/skm²
Exc. högvattenmängd: 1917 maj 6, 7	2.16	54	» 1909—1920 [med. av årsvärden]	0.24	5.9
Normal » 1909—1920	1.48	37	Högsta » : 1912	0.60	14.9
Medelvattenmängd 1918	0.26	6.5	Lägsta » : 1909	0.12	3.1
Normal medelvattenmängd 1909–1920	0.35	8.8	9-månadersvatten 1918	0.07	1.8
Högsta » : 1912	0.71	18	» 1909—1920 [med. av årsvärden]	0.11	2.7
Lägsta » : 1909	0.25	6.2	Högsta » : 1912	0.30	7.5
Lågvattenmängd 1918: juni 17, 18, juli 9—aug. 7, 26—sept. 10	0.04	1.0	Lägsta » : 1914	0.04	1.0
Norm. lågvattenmängd 1909—1920	0.05	1.2	Vattenmängd med 50 % varaktighet 1909—1920	0.20	5.1
Exc. lågvattenmängd: 1911 sept. 9–13	0.02	0.5	» » 75 % » »	0.09	2.3

Nederbörd 1918	mm	650	Förhållandet mellan hög- och lågvattenmängd 1918	27.0
Avrinning »	»	200	» » norm. » » » 1909—1920	29.6
Förlust »	»	450	» » hög- och medelvattenmängd 1918	4.15
Avrinning	%	31	» » låg- » » » 1918	0.15

Avrinningsvaraktighet i dagar pr år

Avrinning i l/skm²	1	2	3	4	5	6	8	10	15	20	25	50	100
1918	365	262	237	228	220	170	101	75	22	15	5	—	—
1909—1920	350	292	245	214	188	162	136	114	73	42	22	1	—

67-167 Sommen.
Sommens utlopp, Svartån, Vättern—Motalaström.
Nederbördsområde 1930 km².
Avbördningskurva 60, årsbok 1915.

Medel- och gränsvärden i kubikmeter per sekund

	Jan.	Febr.	Mars	April	Maj	Juni	Juli	Aug.	Sept.	Okt.	Nov.	Dec.
Maximum	13	15	15	20	20	15	10	7.8	6.5	8.9	9.7	11
Medium	11	14	15	17	18	12	9.0	6.8	6.1	7.6	9.3	10
Minimum	10	13	14	14	15	10	8.0	6.3	5.8	6.5	8.9	9.7
Normalt maximum (1910—1920)	19	19	20	26	28	24	17	13	11	9.9	12	16
Normalt medium »	17	18	18	22	26	20	15	12	10	9.0	11	14
Normalt minimum »	15	16	17	19	22	16	12	10	9.2	8.3	9.0	12
Högsta maximum »	53	40	31	34	40	38	22	22	24	24	39	50
Högsta medium »	49	36	28	28	37	31	19	16	23	22	32	44
Lägsta » »	7.8	9.1	9.8	13	16	12	9.0	6.8	5.9	5.3	4.8	5.7
Lägsta minimum »	7.2	8.4	9.7	9.9	14	10	8.0	6.3	5.4	5.1	4.6	4.9

Högvattenmängd 1918: april 23—maj 11, 13, 14	20 m³/s	10 l/skm²	6-månadersvatten 1918	11 m³/s	5.5 l/skm²
Exc. högvattenmängd: 1913 jan. 6-12	53	27	» 1910—1920 [med. av årsvärden]	14	7.4
Normal » 1910—1920	34	18	Högsta » : 1916	18	9.1
Medelvattenmängd 1918	11	5.7	Lägsta » : 1915	10	5.2
Norm. medelvattenmängd 1910—1920	16	8.3	9-månadersvatten 1918	8.3	4.3
Högsta » : 1913	21	11	» 1910—1920 [med. av årsvärden]	9.5	4.9
Lägsta » : 1918	11	5.7	Högsta » : 1916	14	7.5
Lågvattenmängd 1918: sept. 7—9	5.8	3.0	Lägsta » : 1914	6.2	3.2
Norm. lågvattenmängd 1910—1920	6.9	3.6	Vattenmängd med 50 % varaktighet 1910—1920	14	7.5
Exc. » : 1914 nov. 13, 14, 17—21, 24—27	4.6	2.4	» » 75 % » »	9.5	4.9

Nederbörd 1918	mm	600	Förhållandet mellan hög- och lågvattenmängd 1918	3.4
Avrinning »	»	180	» » norm. » » » 1910—1920	4.9
Förlust »	»	420	» » hög- och medelvattenmängd 1918	1.82
Avrinning	%	30	» » låg- » » » 1918	0.53

Avrinningsvaraktighet i dagar pr år

Avrinning i l/skm²	1	2	3	4	5	6	8	10	15	20	25	50	100
1918	—	—	365	288	222	142	52	21	—	—	—	—	—
1910—1920	—	365	354	306	270	231	167	98	25	7	2	—	—

86-186 Mörrum.
Mörrumsån vid Mörrum.
Nederbördsområde 3400 km².
Avbördningskurva 54, årsbok 1915.

Medel- och gränsvärden i kubikmeter per sekund

	Jan.	Febr.	Mars	April	Maj	Juni	Juli	Aug.	Sept.	Okt.	Nov.	Dec.
Maximum	(44)	50	49	49	43	27	17	14	29	36	39	43
Medium	(43)	47	43	47	36	21	14	12	15	31	36	38
Minimum	(42)	39	39	41	28	14	11	10	5.4	21	34	32
Normalt maximum (1910—1920)	56	53	48	50	46	31	21	18	21	23	27	40
Normalt medium »	45	44	44	45	40	25	17	14	17	19	22	32
Normalt minimum »	37	37	40	38	32	19	14	12	12	16	18	23
Högsta maximum »	(100)	(70)	70	61	58	48	29	31	49	47	54	(100)
Högsta medium »	(90)	(57)	67	52	54	38	24	18	43	43	47	(77)
Lägsta » »	30	33	21	27	30	16	14	12	8.8	7.3	9.6	11
Lägsta minimum »	21	21	15	16	21	13	11	9.9	5.4	6.5	7.2	8.4

Högvattenmängd 1918: febr. 20, 22-28	50 m³/s	15 l/skm²	6-månadersvatten 1918	35 m³/s	10.3 l/skm²
Exc. högvattenmängd: 1912 dec. 26 —1913 jan. 10	(100)	(29)	» 1910—1920 [med. av årsvärden]	26	7.7
Normal högvattenmängd 1910—1920	64	19	Högsta » : 1916	37	10.8
Medelvattenmängd 1918	32	9.4	Lägsta » : 1913	17	5.1
Norm. medelvattenmängd 1910—1920	30	8.8	9-månadersvatten 1918	20	5.8
Högsta » : 1912	37	11	» 1910—1920 [med. av årsvärden]	17	5.1
Lägsta » : 1917	25	7.4	Högsta » : 1912	26	7.5
Lågvattenmängd 1918: sept. 11, 12	5.4	1.6	Lägsta » : 1911	11	3.2
Norm. lågvattenmängd 1910—1920	9.4	2.8	Vattenmängd med 50 % varaktighet 1910—1920	28	8.2
Exc. » : 1918 sept. 11, 12	5.4	1.6	» » 75 % » »	16	4.6

Nederbörd 1918	mm	640	Förhållandet mellan hög- och lågvattenmängd 1918	9.3
Avrinning »	»	300	» » norm. » » » 1910—1920	6.8
Förlust »	»	340	» » hög- och medelvattenmängd 1918	1.56
Avrinning	%	47	» » låg- » » » 1918	0.17

Avrinningsvaraktighet i dagar pr år

Avrinning i l/skm²	1	2	3	4	5	6	8	10	15	20	25	50	100
1918	365	362	352	316	284	272	241	209	—	—	—	—	—
1910—1920	365	364	343	303	257	230	185	153	30	7	3	—	—

88-187 Hönjebro.
Helgeån vid Hönjebro.
Nederbördsområde 2150 km².
Avbördningskurva 66, årsbok 1919.

	Medel- och gränsvärden i kubikmeter per sekund											
	Jan.	Febr.	Mars	April	Maj	Juni	Juli	Aug.	Sept.	Okt.	Nov.	Dec.
Maximum	46	59	38	38	27	12	17	8.5	33	48	27	37
Medium	32	41	30	32	19	9.5	12	7.4	16	33	24	26
Minimum	24	32	27	27	11	8.2	8.5	6.1	7.5	26	20	20
Normalt maximum (1909—1920)	52	47	44	46	35	22	14	19	22	21	34	46
Normalt medium »	37	34	34	35	27	15	11	11	15	16	22	33
Normalt minimum »	25	25	26	26	19	11	8.4	8.0	11	12	14	20
Högsta maximum »	80	78	73	62	62	42	24	46	46	48	96	90
Högsta medium »	57	50	59	45	51	26	18	22	33	33	44	67
Lägsta » »	20	14	12	26	17	9.5	6.1	5.2	3.6	5.4	8.9	9.6
Lägsta minimum »	14	11	9.6	17	11	7.5	5.0	4.1	3.0	3.6	6.1	5.8

Högvattenmängd 1918: febr. 12, 13	59 m³/s	27 l/skm²	6-månadersvatten 1918	25 m³/s	11.7 l/skm²
Exc. högvattenmängd: 1917 nov. 30	96	45	» 1909—1920 [med. av årsvärden]	21	9.8
Normal » 1909—1920	70	32	Högsta » : 1916	28	13.2
Medelvattenmängd 1918	24	11	Lägsta » : 1913, 19	16	7.5
Normal medelvattenmängd 1909–1920	24	11	9-månadersvatten 1918	12	5.8
Högsta » : 1910, 16	30	14	» 1909—1920 [med. av årsvärden]	12	5.6
Lägsta » : 1915	20	9.3	Högsta » : 1916	19	8.7
Lågvattenmängd 1918: aug. 30	6.1	2.8	Lägsta » : 1914	6.4	3.0
Normal lågvattenmängd 1909—1920	6.7	3.1	Vattenmängd med 50 % varaktighet 1909—1920	21	9.9
Exc. lågvattenmängd: 1911 sept. 28–30	3.0	1.4	» » 75 % » »	12	5.4

Nederbörd 1918	mm	660	Förhållandet mellan hög- och lågvattenmängd 1918	9.7
Avrinning »	»	350	» » norm. » » » 1909—1920	10.4
Förlust »	»	310	» » hög- och medelvattenmängd 1918	2.46
Avrinning	%	53	» » låg- » » » 1918	0.25

Avrinningsvaraktighet i dagar pr år

Avrinning i l/skm²	1	2	3	4	5	6	8	10	15	20	25	50	100
1918	—	365	362	330	288	270	249	220	80	14	—	—	—
1909—1920	365	360	345	321	289	260	217	182	97	40	16	—	—

88-188 Kristianstad.
Helgeån vid Kristianstad.
Nederbördsområde 4000 km².
Avbördningskurva 27 a, medelande n:o 6 1914.

	Medel- och gränsvärden i kubikmeter per sekund											
	Jan.	Febr.	Mars	April	Maj	Juni	Juli	Aug.	Sept.	Okt.	Nov.	Dec.
Maximum	110	131	93	72	38	14	30	24	69	107	52	75
Medium	80	100	59	57	20	9.5	23	20	38	82	44	48
Minimum	64	80	40	41	7.4	6.9	14	16	16	53	30	27
Normalt maximum (1901—1920)	115	95	94	92	68	41	29	36	49	45	61	92
Normalt medium »	83	67	67	68	47	26	20	23	35	30	37	64
Normalt minimum »	53	49	44	45	28	16	13	15	22	18	21	39
Högsta maximum »	202	193	195	172	152	142	77	91	122	130	188	242
Högsta medium »	150	130	129	117	132	81	55	58	85	82	99	159
Lägsta » »	23	19	13	44	20	9.5	9.0	9.5	8.7	8.9	9.5	9.4
Lägsta minimum »	18	13	7.1	23	7.4	6.9	7.4	6.5	7.1	6.2	6.1	6.9

Högvattenmängd 1918: febr. 13, 14	131 m³/s	33 l/skm²	6-månadersvatten 1918	45 m³/s	11.2 l/skm²
Exc. högvattenmängd: 1917 dec. 2, 3	242	60	» 1901—1920 [med. av årsvärden]	38	9.5
Normal » 1901—1920	152	38	Högsta » : 1910	64	16.1
Medelvattenmängd 1918	48	12	Lägsta » : 1906	20	5.1
Normal medelvattenmängd 1901–1920	47	12	9-månadersvatten 1918	21	5.3
Högsta » : 1910	67	17	» 1901—1920 [med. av årsvärden]	20	4.9
Lägsta » : 1902	34	8.5	Högsta » : 1903	32	8.0
Lågvattenmängd 1918: juni 15	6.9	1.7	Lägsta » : 1911, 14	12	3.1
Normal lågvattenmängd 1901—1920	8.4	2.1	Vattenmängd med 50 % varaktighet 1901—1920	38	9.4
Exc. lågvattenmängd: 1901 nov. 8, 9	6.1	1.5	» » 75 % » »	18	4.6

Nederbörd 1918	mm	640	Förhållandet mellan hög- och lågvattenmängd 1918	19.0
Avrinning »	»	380	» » norm. » » » 1901—1920	18.1
Förlust »	»	260	» » hög- och medelvattenmängd 1918	2.73
Avrinning	%	59	» » låg- » » » 1918	0.14

Avrinningsvaraktighet i dagar pr år

Avrinning i l/skm²	1	2	3	4	5	6	8	10	15	20	25	50	100
1918	365	356	331	307	281	261	227	200	126	64	23	—	—
1901—1920	365	359	327	291	262	241	203	172	110	62	29	1	—

96-191 Klippan.

Bälganeån vid Klippan, Rönneån.
Nederbördsområde 231 km².
Avbördningskurva 55, årsbok 1915.

	Medel- och gränsvärden i kubikmeter per sekund											
	Jan.	Febr.	Mars	April	Maj	Juni	Juli	Aug.	Sept.	Okt.	Nov.	Dec.
Maximum	14	13	5.4	7.9	1.6	5.6	5.4	13	13	15	7.5	12
Medium	5.1	5.7	2.6	3.1	0.58	0.87	2.2	2.7	6.9	6.1	3.5	5.5
Minimum	1.3	1.3	1.6	1.2	0.22	0.12	0.86	0.43	1.3	2.6	1.3	1.9
Normalt maximum (1909—1920)	15	12	11	10	6.3	4.1	4.3	9.4	7.8	7.4	13	14
Normalt medium »	6.4	4.6	3.9	3.8	2.0	1.1	1.0	2.2	2.4	2.9	4.7	5.7
Normalt minimum »	2.0	1.4	1.3	1.3	0.63	0.28	0.32	0.27	0.57	0.88	1.5	1.9
Högsta maximum »	27	24	16	20	20	11	15	23	15	18	31	28
Högsta medium »	12	8.4	5.8	7.0	7.5	3.8	2.3	4.9	6.9	8.2	9.0	11
Lägsta » »	2.8	0.88	2.2	1.9	0.58	0.29	0.21	0.16	0.15	0.50	2.0	1.1
Lägsta minimum »	0.94	0.36	0.30	0.58	0.22	0.10	0.07	0.07	0.09	0.19	0.22	0.48

Högvattenmängd 1918: okt. 2	15 m³/s	65 l/skm²	6-månadersvatten 1918	2.7 m³/s	11.7 l/skm²
Exc. högvattenmängd: 1917 nov. 30	31	134	» 1909—1920 [med. av årsvärden]	2.1	9.0
Normal » 1909—1920	22	95	Högsta » : 1912	3.2	13.9
Medelvattenmängd 1918	3.7	16	Lägsta » : 1914	1.3	5.5
Normal medelvattenmängd 1909-1920	3.4	15	9-månadersvatten 1918	1.4	6.1
Högsta » : 1916	4.4	19	» 1909—1920 [med. av årsvärden]	0.79	3.4
Lägsta » : 1909	2.5	11	Högsta » : 1918	1.4	6.1
Lågvattenmängd 1918: juni 12	0.12	0.52	Lägsta » : 1914	0.32	1.4
Normal lågvattenmängd 1909—1920	0.14	0.61	Vattenmängd med 50 % varaktighet 1909—1920	2.0	8.8
Exc. lågvattenmängd: 1916 aug. 14	0.07	0.30	» » 75 % » »	0.74	3.2

Nederbörd 1918	mm	690	Förhållandet mellan hög- och lågvattenmängd 1918	125.0
Avrinning »	»	500	» » norm. » » » 1909—20	157.1
Förlust »	»	190	» » hög- och medelvattenmängd 1918	4.05
Avrinning	%	72	» » låg- » » » 1918	0.03

Avrinningsvaraktighet i dagar pr år

Avrinning i l/skm²	1	2	3	4	5	6	8	10	15	20	25	50	100
1918	347	324	316	307	299	277	239	203	148	90	69	18	—
1909—1920	340	304	281	258	245	220	192	171	126	90	70	16	—

108-242 Åtorp.

Gullspångsälven, Vänern—Götaälv.
Nederbördsområde 4460 km².
Avbördningskurva 36, årsbok 1914.

	Medel- och gränsvärden i kubikmeter per sekund											
	Jan.	Febr.	Mars	April	Maj	Juni	Juli	Aug.	Sept.	Okt.	Nov.	Dec.
Maximum	76	78	57	177	166	42	43	35	65	93	86	82
Medium	57	67	44	89	70	36	34	30	42	73	68	48
Minimum	36	48	36	25	26	27	24	24	25	55	41	32
Normalt maximum (1909—1920)	73	70	71	163	161	68	58	60	59	73	93	78
Normalt medium »	51	49	50	95	104	45	39	37	40	43	63	62
Normalt minimum »	36	31	36	58	54	28	25	23	25	27	35	45
Högsta maximum »	169	142	206	341	270	204	114	152	121	235	262	194
Högsta medium »	109	86	115	279	199	119	87	67	80	95	147	170
Lägsta » »	21	30	28	38	36	27	18	13	13	11	10	15
Lägsta minimum »	10	12	17	21	24	15	11	7.0	7.0	6.3	6.7	6.0

Högvattenmängd 1918: april 30	177 m³/s	40 l/skm²	6-månadersvatten 1918	50 m³/s	11.1 l/skm²
Exc. högvattenmängd: 1920 apr. 5–7	341	76	» 1909—1920 [med. av årsvärden]	45	10.0
Normal » 1909—1920	207	46	Högsta » : 1910	62	14.0
Medelvattenmängd 1918	55	12	Lägsta » : 1914	22	4.9
Normal medelvattenmängd 1909-1920	57	13	9-månadersvatten 1918	36	8.0
Högsta » : 1920	89	20	» 1909—1920 [med. av årsvärden]	32	7.2
Lägsta » : 1914	32	7.2	Högsta » : 1920	46	10.3
Lågvattenmängd 1918: juli 18, aug. 7	24	5.4	Lägsta » : 1914	14	3.1
Normal lågvattenmängd 1909—1920	17	3.8	Vattenmängd med 50 % varaktighet 1909—1920	44	9.8
Exc. lågvattenmängd: 1914 dec. 27	6.0	1.3	» » 75 % » »	32	7.1

Nederbörd 1918	mm	740	Förhållandet mellan hög- och lågvattenmängd 1918	7.4
Avrinning »	»	390	» » norm. » » » 1909—1920	12.2
Förlust »	»	350	» » hög- och medelvattenmängd 1918	3.22
Avrinning	%	53	» » låg- » » » 1918	0.44

Avrinningsvaraktighet i dagar pr år

Avrinning i l/skm²	1	2	3	4	5	6	8	10	15	20	25	50	100
1918	—	—	—	—	365	351	276	209	95	33	14	—	—
1909—1920	365	362	356	348	335	310	240	176	90	50	29	6	—

Tab. 9. Nederbördens storlek år 1918.

i = interpolerat värde.

St. N:r	Flodområde och nederbördsstation.	Stationens höjd ö. h. m	Nederbörd mm
	1. Torneälv.		
1	Riksgränsen	522	1 182
2	Vassijaure	519	809
1194	Abisko	390	267
597	Bergfors	485	383
3	Kiruna	510	385
4	Jukkasjärvi	330	372
5	Svappavaara	335	431
598	Lannavaara	370	501
6	Karesuando	333	323
1234	Kaunisvaara	200	418
1235	Aapua	210	460
8	Haparanda	9	486
	3. Sangisån.		
1236	Lappträsk	51	601
	4. Kalixälv.		
1237	Soutojärvi	410	404
1239	Kompelusvaara	300	361
11	Gällivare	365	355
1240	Muorjevaara	440	367
1110	Skröven	105	219
1241	Storkölen	250	475
546	Morjärv	40	496
	9. Luleälv.		
12	Jaurekaska	375	362
14	Porjus	370	235
15	Ligga	240	304
17	Högträsk	300	433
18	Kuouka	250	312
19	Njuonjes	380	624
20	Kvikkjokk	315	437
21	Tjåmotis	300	385
22	Randijaur	285	347
23	Nautijaur	355	338
547	Luvos	420	398
25	Nausta	470	390
1377	Tårrajaur	365	362
27	Jokkmokk	255	358
28	Juggijaur	315	349
29	Koskats	255	403
30	Vuollerim	105	348
31	Puottaure	310	474
32	Bodträskån	70	383
34	Murjek	250	371
35	Näsberg	186	380
36	Övre Svartlå	25	424
37	Degerbäcken	30	431
38	Sandträsk	175	485
1312	Holsvattnet	37	421
39	Boden	12	391
	K. 12—13.		
42	Piteå	9	398
	13. Piteälv.		
1199	Stenudden	458	285
1112	Norra Bergnäs	440	431
1285	Jäkna	395	400
	15. Rokån.		
41	Fagerheden	220	511
	17. Åbyälv.		
548	Stormyrheden	445	431
	18. Byskeälv.		
549	Allejaur	480	548
44	Arvidsjaur	370	429
1230	Haraliden	450	506
550	Myrheden	252	439
	19. Kågeälv.		
1231	Dalliden	330	524
	20. Skellefteälv.		
1311	Merkenes	600	572
45	Jäckvik	430	400
1283	Vuonatjviken	505	476
1287	Hedberg	440	426
1430	Johannisberg	450	466
46	Malå	320	445
551	Glommersträsk	375	464
1264	Grönliden	300	502
	K. 21—22.		
48	Bjuröklubb	37	433
	22. Mångbyån.		
49	Lövånger	21	589
	25. Dalkarlsån.		
50	Bygdeå	18	424
	K. 25—26.		
51	Stora Fjäderägg	20	373
	28. Umeälv.		
52	Tärnaby	448	523
573	Boksjön	480	549
53	Stensele	328	507
574	Abborrberg	550	567
575	Juktfors	430	553
576	Ulvoberg	520	487
577	Norrby	360	416
578	Bäverträsk	385	424
552	Tjulträsk	570	583
579	Klippen	490	584
1279	Adolfström	465	490
580	Nordanås	480	476
54	Sorsele	345	470
581	Talliden	372	482
425	Kulbäcksliden	200	430
56	Umeå	17	518
	K. 28—29.		
57	Holmögadd	5	330
	30. Öreälv.		
1265	Kroksjö	520	541
	34. Gideälv.		
1284	Siksjö	440	484
1114	Högbränna	211	530
	K. 34—35.		
602	Kasa	30	432
	36. Moälven.		
61	Mo	32	534
	K. 36—37.		
62	Skag	10	271
	K. 37—38.		
72	Nordvik	20	437
	38. Ångermanälven.		
1137	Klimpfjäll	600	453
1202	Blaikliden	540	604
63	Maksjöstrand	350	550
582	Silverberg	550	666
661	Åsele	305	484
1201	Häggås	410	581
64	Östra Junsele	208	391
1116	Granberget	480	709
1206	Avasjö	550	818
1203	Granåsen	400	617
1267	Jormvattnet	360	726
66	Gäddede	320	626
1215	Munsvattnet	520	546
1266	Fiskåvattnet	375	577
1208	Älghallen	475	752
67	Ramsele	205	521
68	Forse	120	420
69	Multrå	60	375
	K. 38—39.		
73	Lungö	10	311
74	Härnösand	15	484
	K. 39—40.		
80	Tynderö	50	398
	40. Indalsälven.		
606	Edevik	425	755
1186	Kolåsen	425	454
75	Storlien	593	794
609	Skalstugan	585	764

St. N:r	Flodområde och nederbördsstation.	Stationens höjd ö. h m	Nederbörd mm
610	Duved	405	547
611	Vålådalen	596	504
612	Bydalen	600	736
613	Tossåsen	350	493
1304	Verkön	310	466
76	Östersund	323	493
1299	Rörtjärn	460	725
1117	Gunnarsvattnet	395	752
614	Vägskälet	465	600
616	Raftsjöhöjden	435	703
617	Boggsjö	375	532
618	Fagerdal	327	522
79	Oxsjö	215	402
1268	Lagfors	90	553
	41. Selångersån.		
81	Sidsjö	69	441
	42. Ljungan.		
1118	Ljungdalen	615	597
1227	Nedgården	600	634
1214	Fjällgården	600	716
82	Sandnäs	360	553
1226	N. Böle	380	505
83	Viken	264	486
85	Ånge	169	452
1232	Sösjö	450	566
86	Ljungå	225	485
87	Österström	210	457
89	Häljum	40	573
	K. 42—43.		
90	Bremö	13	396
	44. Harmångersån.		
1233	Gäddtjärnsåsen	416	604
1302	Franshammar	127	554
1247	Strömsbruk	10	550
	45. Delångersån.		
1246	Norrdala	90	582
93	Bjuråker	72	529
	48. Ljusnan.		
95	Ljusnedal	585	493
1212	Backvallen	810	642
1213	Fjällnäs	783	600
1211	Myskelåsen	770	594
1148	Linsäll	404	601
1220	Storhärjeåvallen	500	691
1210	Högen	440	559
96	Nilsvallen	355	511
1119	Föne	175	565
1301	Västernäs	130	492
97	Ramsjö	215	506
1221	Stenegård	120	631
1216	Svedåsen	400	770
99	Ovanåker	158	414

St. N:r	Flodområde och nederbördsstation.	Stationens höjd ö. h. m	Nederbörd mm
	K. 48—49.		
100	Storjungfrun	11	369
	K. 49—50.		
1273	Norrsundet	5	461
	51. Testeboån.		
101	Katrineberg	260	571
	K. 51—52.		
107	Hälsan	5	480
	52. Gavleån.		
1190	Botjärn	165	608
103	Korså	185	603
105	Mackmyra	50	557
106	Gävle	21	449
	K. 52—53.		
102	Eggegrund	5	388
	53. Dalälven.		
108	Storsätern	750	679
623	Flötningen	700	566
109	Särna	436	628
1209	Storfjäten	700	645
1142	Hållstugan	440	592
110	Älvdalen	245	606
112	Östanvik	220	481
1138	Gråtbäck	524	822
111	Mora-Noret	171	592
113	Rättvik	169	481
715	Leksand	178	471
553	Insjön	205	523
1154	Gördalen	630	692
1149	Storbron	600	911
114	Grundforsen	410	729
1168	Tjärnvallen	600	661
1143	Nornäs	450	656
115	Transtrand	355	801
116	Malung	303	623
1229	Vakerskogen	400	658
1288	Johannisholm	280	593
603	Överborg	230	549
1228	Närsen	380	572
724	Finsthögst	300	633
117	Rönndalen	160	485
120	Grycksbo	135	570
121	Falun	122	553
122	Vassbo	120	472
562	Idkerberget	265	629
123	Ulvshyttan	180	550
124	Stjärnsund	130	579
1298	Solbacken	140	497
731	Möklinta	80	443
1348	Tärnsjö	70	549

St. N:r	Flodområde och nederbördsstation.	Stationens höjd ö. h. m	Nederbörd mm
1350	Runhällen	80	583
729	Avesta	100	565
564	Gysinge	63	547
129	Västanå	30	553
	54. Tämnarån.		
1349	Lindsbro	40	520
131	Väsby	35	587
132	Strömsberg	25	670
133	Västland	20	619
	K. 54—55.		
134	Björn	4	435
136	Örskär	5	284
	55. Forsmarksån.		
135	Lövsta	25	492
	56. Olandsån.		
137	Husby	25	500
1207	Bladåker	18	511
138	Gimo	18	674
	K. 56—57.		
140	Understen	12	420
139	Harg	15	576
	57. Skeboån.		
141	Lundås	15	490
	K. 57—58.		
742	Hammarby	10	429
	58. Broströmmen.		
1324	Järsjö	13	479
	59. Norrtäljeån.		
142	Rånäs	20	636
	K. 59—60.		
144	Penningby	15	587
145	Östanå	10	601
	60. Åkerström.		
146	Kårsta	35	471
	K. 60—61.		
224	Svenska Högarna	12	434
147	Experimentalfältet	14	644
220	Skansen	34	633
	61. Mälaren—Norrström.		
150	Sörbytorp	185	635
151	Laxå	93	673
571	Bäckedalen	80	657
148	Svartå	90	588
152	Hasselfors	75	550
153	Törntorp	175	727
154	Kronoberget	175	703
155	Lekeberga	80	718

Tab. 9. Nederbördens storlek år 1918.

St. N:r	Flodområde och nederbördsstation.	Stationens höjd ö. h. m	Nederbörd mm
158	Boxboda	240	681
159	Älgesta	45	512
160	Örebro	32	622
163	Skrubby	25	523
164	Älvesta	55	465
161	Äsplunda	25	543
1243	Sickelsjö	40	673
168	Eskilstuna	15	583
169	Grängesberg	310	542
170	Ställdalen	165	599
171	Bångbro	150	569
1150	Guldsmedshyttan	100	659
173	Spjutsjöfallet	270	728
175	Dalkarlsberg	200	747
176	Kullatorp	250	679
1337	Kloten II	290	669
183	Riddarhyttan	190	591
185	Färna	80	488
186	Lisjö	60	773
1180	Skattlösberg	332	701
187	Nyhammar	183	474
188	Hällsjön	235	629
189	Lärnbo	115	450
1169	Lövmarken	260	605
626	Fagersta	85	456
191	Kärrgruvan	181	550
1217	Kolbäck	20	622
193	Mölntorp	10	529
1357	Alderstugan	60	637
1353	Sätra brunn	70	581
195	Skultuna	30	577
196	Västerås	13	594
781	Tärna	55	754
197	Tomta	60	599
1351	Morgongåva	65	590
1354	Hyvlinge	35	572
201	Skattmansö	45	642
1356	Bro	40	538
1276	Säbyholm	5	553
203	Örbyhus	95	578
205	Drälinge	30	571
202	Vattholma	25	547
206	Åloppe	35	549
207	Uppsala	24	564
208	Frötuna	15	508
209	Ultuna	4	524
211	Vallstanäs	16	478
1222	Åkers styckebruk	20	534
216	Mariefred	5	499
599	Vibynäs	12	498
217	Norsborg	10	663
1277	Svartsjö	6	556
219	Stockholm	44	604

St. N:r	Flodområde och nederbördsstation.	Stationens höjd ö. h. m	Nederbörd mm
	K. 61—62.		
221	Farsta	6	601
223	Grönskär	9	413
	62. Tyresån.		
1192	Fagersjö	33	679
	K. 62—63.		
225	Hammar	30	599
227	Landsort	15	489
228	Viad	12	532
559	Södertälje	12	615
	63. Trosaån.		
230	Åda	5	621
	K. 63—64.		
232	Oppeby	15	470
	65. Nyköpingsån.		
1122	Kalbo	70	512
235	Bie	60	650
1121	Hedenlunda	30	623
236	Malmköping	55	564
237	Nyköping	17	658
	66. Kilaån.		
238	Ålberga	25	702
	K. 66—67.		
239	Hult	70	713
	67. Vättern—Motalaström.		
1165	Lindhult	180	650
240	Vaberget	220	562
241	Aspa	95	584
242	Askersund	96	671
1170	Hagaberg	150	703
1291	Åmmeberg	90	578
1261	Bisshult	242	575
245	Lilla Flittered	215	771
246	Flahult	224	678
247	Jönköping	94	561
1331	Sjöafall	315	644
1205	Huskvarna	110	615
1297	Strandvallen	118	598
249	Lyckås	150	531
250	Aranäs	200	623
252	Prästtorp	195	602
253	Stora Åby	150	515
254	Kyleberg	105	514
255	Källstad	96	426
258	Lommaryd	240	603
259	Herrestad	175	505
260	Högemålen	285	678
261	Nötekulla	250	648
262	Äpplehult	200	560
263	Botorp	185	659
264	Olstorp	250	661

St. N:r	Flodområde och nederbördsstation.	Stationens höjd ö. h. m	Nederbörd mm
294	Askeryd	250	514
265	Romanäs	155	464
266	Rinna	150	557
1251	Klockarp	300	700
569	Vimmerby	125	493
854	Västra Eneby	105	540
269	Ulrika	180	622
270	Bjärka-Säby	100	579
271	Linköping	68	551
1162	Grönkulla	115	669
272	Grensholmen	40	635
274	Mariedam	130	723
591	Lidbacken	200	640
600	Gryt	105	674
276	Finspång	50	654
	K. 68—69.		
280	Övre Gränsö	5	553
281	Häradsskär	6	421
	69. Vindån.		
1171	Holmbo	45	592
	70. Storån.		
282	Adelsnäs	103	573
	K. 70—71.		
284	Västervik	13	553
	71. Botorpsströmmen.		
285	Ogestad	100	539
1383	Björkhult	75	555
570	Tovehult	10	537
	72. Marströmmen.		
627	Vibo	135	466
	K. 72—73.		
290	Ölands norra udde	4	374
	73. Virboån.		
1183	Krokshult	130	490
	K. 73—74.		
1380	Fredriksberg	10	487
	74. Emån.		
293	Rödjenäs	225	852
1164	Källeryd	320	612
291	Lannaskede	210	727
1182	Götestorp	320	751
1123	Nyabyberg	220	647
1124	Ungsberg	174	561
299	Ryningsnäs	90	368
	75. Alsterån.		
300	Sävsjöström	225	506
301	Kimramåla	146	459
1262	Korstallen	95	466
	K. 75—76.		
304	Kapelludden	4	321

St. N:r	Flodområde och nederbördsstation.	Stationens höjd ö. h. m	Nederbörd mm
	K. 76—77.		
305	Svartingstorp	20	392
306	Kalmar	10	345
	K. 77—78.		
308	Mörbylånga	4	345
	78. Hagbyån.		
307	Alsjö	93	478
	K. 79—80.		
310	Ölands södra udde	4	236
	80. Lyckebyån.		
1125	Grönåsen	215	573
311	Vissefjärda	115	454
	K. 80—81.		
312	Vedeby	15	482
313	Kungsholmen	4	428
	81. Nättrabyån.		
314	Marielund	26	583
	82. Ronnebyån.		
568	Lessebo	175	587
1126	Dångemåla	140	570
1127	Böket	125	550
315	Ronneby	6	603
	85. Mieån.		
316	Karlshamn	6	502
	86. Mörrumsån.		
1172	Granshult	315	690
317	Hult	265	564
318	Söraby	185	585
319	Asa	174	529
320	Växjö	173	607
1254	Os	130	663
555	Ekefors	145	648
322	Elleholm	3	465
	K. 86—87.		
1218	Grundsjön	100	486
323	Hanö	15	388
	87. Skräboån.		
1256	Olastorp	42	614
1173	Kåraboda	155	689
325	Jämshögsby	45	602
326	Trolle-Ljungby	10	494
	88. Helgeån.		
1174	Länshult	160	735
1159	Runkarp	165	631
329	Hönjarum	75	683
330	Hörlinge	55	667
1225	Torsebro	12	502
332	Kristianstad	9	566
333	Tommarp	10	482
	K. 88—89.		
336	Kronovall	130	515
338	Sandhammaren	5	578
339	Bollerup	50	552
	89. Nybroån.		
1335	Köpinge	5	500
	K. 89—90.		
340	Ystad	5	463
342	Trälleborg	5	474
343	Falsterbo	5	386
1259	Hököpinge	30	424
938	Malmö	2	485
	90. Segeån.		
346	Svedala	53	555
	K. 90—91.		
347	Alnarp	10	466
	91. Höjeån.		
349	Lund	38	510
	92. Kävlingeån.		
605	Snogeholm	42	532
1244	Övedskloster	30	596
1308	Hejdeholm	70	632
351	Kävlinge	30	556
	K. 92—93.		
352	Barsebäck	10	375
	93. Saxån.		
353	Trollenäs	55	563
	K. 94—95.		
354	Kullen	62	636
	96. Rönneån.		
1129	Älmhult	200	632
1258	Sjöholmen	60	592
359	Västra Torup	120	677
1257	Klippan	21	696
361	Kopparmöllan	50	697
362	Ängeltofta	20	670
	K. 96—97.		
363	Hallands Väderö	12	556
364	Båstad	11	779
	98. Lagan.		
365	Eckersholm	219	725
366	Rörshult	265	705
367	Skillingaryd	180	740
372	Värnamo	140	755
373	Gödeberg	350	720
374	Ulvahult	340	755
376	Kåreslätt	250	771
377	Toraliden	290	630
378	Ryd	225	579
379	Nydala	190	725
380	Bokelid	250	829
381	Grankärr	200	806
382	Lilla Hyltan	245	808
383	Lagan	142	782
384	Ljungby	140	678
385	Palsbo	290	722
386	Tranhult	340	818
387	Kävsjö	175	761
388	Rudö	300	934
390	Reftele	150	698
393	Unnaryd	150	707
394	Lidhult	170	791
392	Bolmsö	155	763
395	Skeen	136	725
396	Strömsnäs	110	773
619	Yxenhult	110	820
397	Långhult	185	867
399	Knäred	70	735
400	Hökhult	6	601
	100. Fylleån.		
1160	Havraryd	195	913
	101. Nissan.		
402	Bäck	270	680
403	Kinnared	90	883
404	Halmstad	10	578
	K. 101—102.		
405	Tylön	11	490
	102. Suseån.		
1166	Ramsered	120	983
	103. Ätran.		
406	Önnarp	260	665
407	Ulricehamn	273	813
408	Axelfors	150	880
1131	Mörkö	345	806
409	Tranemo	155	776
410	Uddebo	170	809
1307	Obbhult	145	878
	K. 103—104.		
412	Morups Tånge	5	523
413	Varberg	7	549
	104. Himlaån.		
414	Grimeton	45	661
	K. 104—105.		
1224	Torpa	40	672

St. N:r	Flodområde och nederbördsstation.	Stationens höjd ö. h. m	Nederbörd mm
	105. Viskan.		
1132	Långared	270	880
415	Borås	142	981
416	Rydal	75	925
1140	Häggårda	120	891
417	Öxabäck	150	895
1295	Haby	60	809
1175	Linhult	190	863
	106. Rolfsån.		
420	Hällered	190	885
422	Gräbbeshult	50	888
	K. 107—108.		
418	Nidingen	5	559
423	Kyvik	20	741
520	Vinga	18	551
	108. Vänern—Götaälv.		
1313	Likenäs	160	793
1145	Storhögen	550	755
424	Ekshärad	179	538
1316	Knon	193	642
1317	Malta	185	614
1158	Mana	240	683
1314	Forshult	110	670
426	Åmberg	85	546
427	Dejefors	65	561
428	Karlstad	50	607
1141	Södra Viggen	450	766
429	Lekvattnet	210	727
1133	Lönnhöjden	300	777
558	Rottneros	70	542
1151	Frykfors	65	718
1177	Blåbärskullen	350	764
1156	Nytorp	150	635
430	Lång	65	552
433	Lurö	55	403
1163	Högsäter	160	631
435	Adolfsfors	115	591
1181	Norra Orrtorp	360	707
1274	Älgå	95	623
1134	Ulverud	280	805
1152	Lenungshammar	150	789
1153	Stömne	50	639
1157	Krakstad	240	746
1176	Djurskog	280	758
439	Köln	140	754
625	Snarkil	180	531
1432	Håvreström	55	730
1309	Kärr	135	643
1020	Bäckefors	80	722
443	Vänersborg	54	685
444	Rotnäs	65	564
445	Lindås	165	768
1318	Kristinehamn	50	585
446	Sågen	266	753
447	Kullerberget	485	813
448	Fredriksberg	305	706
449	Tyngsjö	345	690
450	Liljendal	270	684
451	Rämmen	260	699
452	Gåsbornshyttan	225	644
453	Dalkarlssjöhyttan	340	803
454	Lövsjöväxeln	280	877
1242	Drafsen	350	741
458	Pansartorp	310	749
1378	Sävsjön	210	668
459	Grythyttehed	182	731
1321	Älvestorp	175	715
460	Malmbacka	383	721
461	Motjärnshyttan	220	652
462	Nordmark	235	731
463	Filipstad	141	794
1319	Gammalkroppa	200	677
464	Hornkullen	260	793
556	Storfors	132	720
465	Emtfalla	190	795
1322	Blankafors	160	734
467	Mosserud	278	789
1382	Kedjeåsen	165	818
469	Karlskoga	115	758
472	Degernäs	100	664
1292	Östervik	95	725
473	Tolsgården	230	617
474	Gullspång	78	578
475	Sjötorp	50	418
476	Borhall	50	657
477	Götlunda	90	560
478	Otterstorp	220	668
479	Klagstorp	130	598
1253	Skövde	45	706
482	Katrinefors	50	524
1293	Mariestad	50	532
484	Hönsäter	80	523
485	Hjälmsäter	85	570
486	Mariedal	100	546
1252	Edsvära	125	593
488	Vedum	110	575
489	Saleby	80	465
491	Härlingstorp	123	609
493	Skara	115	593
1187	Traneberg	50	506
496	Sätenäs	55	530
497	Stommen	100	551
1306	Hjulkvarn	42	684
499	Koberg	75	576
501	Hjärtum	50	793
503	Kilanda	80	774
505	Ellesbo	10	703
506	Olofstorp	60	635
507	Vårgårda	105	659
1198	Kvarnabo	95	731
512	Öjared	75	639
513	Floda	60	712
1286	Lerum	22	661
514	Hulan	20	897
515	Partille	15	750
517	Hindås	112	954
519	Göteborg	17	683
	K. 108—109.		
521	Pater-Noster	8	479
522	Säby	4	694
523	Bråttkärr	10	629
524	Måseskär	10	543
1081	Simmersröd	20	684
	K. 109—110.		
1185	Kristineberg	5	695
	K. 110—111.		
1136	Heden	50	741
528	Hållö	10	541
530	Väderöbod	11	628
531	Svandal	75	641
533	Ursholmen	6	671
	111. Strömsån.		
1178	Håvelund	100	871
534	Strömstad	9	539
	112. Enningdalsälven.		
1135	Gunnesbyn	145	689
565	Äspelunden	70	678
	113. Glommen.		
1167	Järpliden	550	635
	117. Gothemsån.		
541	Buttle	48	481
539	Roma	30	406
	118. Snoderån.		
1104	Hemse	28	436
	G. Övriga Gottland.		
535	Gottska Sandön	13	440
536	Fårö	10	327
540	Östergarn	15	299
544	Hoburg	40	348
542	Stora Karlsö	15	272
1195	Stora Vede	60	491
537	Visby	11	457
1155	Tingstäde	53	453

Tab. 10. Snötäcke vintern 1917—1918.

N:r	Station.	Snötäcket			Snötjocklek i cm.															Max. inträffade
		började	slutade	varade	Medium.								Maximum.							
		datum.	datum.	dagar.	Okt.	Nov.	Dec.	Jan.	Febr.	Mars	April	Maj	Okt.	Nov.	Dec.	Jan.	Febr.	Mars	April	Maj	datum.
	1. Torneälv.																				
1	Riksgränsen	1. X	19. VI	248	1	31	68	96	134	140	153	126	5	64	83	121	141	156	**157**	145	5—9. IV
2	Vassijaure	1. X	27. VI	259	3	25	64	94	135	143	163	140	11	54	75	128	144	161	**167**	159	5. IV
1194	Abisko	15. X	18. V	216	2	9	29	36	52	51	49	11	6	30	39	54	56	57	**58**	35	1. IV
3	Kiruna	24. IX	10. V	217	15	47	56	65	73	78	64	6	31	89	62	76	**93**	88	80	34	28. II
4	Jukkasjärvi	22. IX	4. V	214	10	33	41	47	50	53	39	0	20	57	45	54	**61**	59	57	5	27. II
5	Svappavaara	28. IX	7. V	213	6	35	47	52	53	55	27	—	13	55	50	52	**58**	56	56	—	27, 28. II
598	Lannavaara	23. IX	14. V	225	2	13	39	51	56	—	47	7	5	23	46	56	64	—	70	32	1—3. IV
6	Karesuando	1. X	21. V	232	2	23	41	43	44	46	35	7	7	41	43	46	**51**	**51**	41	25	26—28. II, 1—3. III
1235	Aapua	6. X	8. V	200	2	32	61	70	91	91	36	—	12	63	63	89	**98**	**98**	77	—	28. II, 1—9. III
8	Haparanda	6. X	30. VI	173	0	11	27	36	44	53	35	—	2	29	35	47	55	**58**	57	—	29. III
	3. Sangisån.																				
1236	Lappträsk	6. X	2. V	179	2	17	32	46	59	63	40	0	14	35	42	60	73	**74**	63	1	2. III
	4. Kalixälv.																				
11	Gällivare	23. IX	30. IV	212	12	37	43	40	61	48	15	—	23	66	57	59	**74**	68	46	—	28. II
1110	Skröven	12. X	9. V	197	1	20	42	55	66	56	23	4	10	39	45	65	68	**69**	44	26	1, 7, 9. III
1241	Storkölen	1. XI	—	—	—	22	53	—	—	—	—	—	—	45	60	—	—	—	—	—	
546	Morjärv	12. X	23. IV	167	—	15	35	45	56	49	14	—	—	31	38	57	**63**	**63**	34	—	27, 28. II, 1—5. III
	9. Luleälv.																				
12	Jaurekaska	27. X	18. V	204	1	30	57	56	59	57	42	8	9	56	61	62	**63**	59	59	58	1. II
14	Porjus	5. X	30. IV	209	10	30	51	78	72	59	26	—	18	44	67	**83**	76	73	50	—	21. I
15	Ligga	7. X	7. V	213	3	22	41	45	47	34	14	—	10	41	50	48	**56**	**56**	35	—	27, 28. II, 1, 2. III
17	Högträsk	10. X	15. V	218	3	27	51	—	58	60	45	3	10	48	54	—	60	60	60	19	23—28. II, 1—31. III, 1—8. IV
18	Kuouka	—	2. IV	—	—	—	36	42	50	20	—	—	—	—	38	50	**52**	29	—	—	15, 16. II
19	Njuonjes	23. IX	28. IV	207	10	29	34	37	21	20	8	—	16	36	44	**46**	30	28	16	—	21, 22. I
20	Kvikkjokk	5. X	5. V	213	7	37	51	64	53	40	31	—	24	53	57	**71**	66	66	37	—	21. I
21	Tjåmotis	11. X	21. IV	193	6	29	43	50	49	34	—	—	17	43	51	58	**62**	60	—	—	28. II
22	Randijaur	1. XI	26. IV	177	—	19	32	35	36	31	20	—	—	35	34	42	**45**	41	27	—	27, 28. II
23	Nautijaur	16. IX	14. V	216	5	33	43	47	47	50	28	—	16	50	50	52	**59**	**59**	57	—	28. II, 1, 2. III
547	Luvos	23. IX	8. V	220	9	33	44	45	36	26	11	—	17	**48**	47	47	42	33	19	—	23. XI
1377	Tårrajaur	22. X	30. IV	191	1	12	31	44	44	20	5	—	8	27	44	46	**52**	43	16	—	12—14. II
27	Jokkmokk	7. X	10. IV	182	1	19	36	39	39	26	—	—	5	36	43	44	**47**	44	—	—	27. II
28	Juggijaur	3. X	26. IV	206	12	32	37	—	50	47	—	—	20	48	40	—	54	54	—	—	27, 28. II, 1—9. III
29	Koskats	—	30. IV	—	—	25	45	45	48	44	20	—	—	42	53	51	55	**57**	35	—	1. III
30	Vuollerim	9. XI	25. IV	168	—	17	42	47	58	60	29	—	—	36	48	52	**69**	**69**	59	—	27, 28. II, 1—3. III
31	Puottaure	2. X	7. V	215	10	21	40	44	60	58	35	4	21	37	49	48	**70**	64	58	22	27. II
32	Bodträskån	7. X	4. V	190	1	15	41	56	57	54	25	—	5	38	48	63	**68**	**68**	48	—	28. II, 1. III
34	Murjek	6. X	26. IV	186	3	18	37	45	58	57	30	—	6	34	42	48	**67**	64	55	—	27. II
35	Näsberg	6. X	18. IV	170	1	23	40	43	57	48	15	—	7	45	45	48	**64**	**64**	37	—	27, 28. II, 1—3. III
36	Övre Svartlå	30. X	1. V	182	1	18	37	43	46	39	13	—	15	35	51	50	**55**	49	31	—	12, 13. II
37	Degerbäcken	6. X	19. IV	182	4	16	30	46	49	34	2	—	15	40	40	**58**	57	55	8	—	25. I
38	Sandträsk	6. X	11. V	205	4	23	45	59	75	73	51	—	14	45	54	67	**83**	82	69	—	12. II
1312	Holsvattnet	17. X	16. V	192	0	20	43	55	65	—	—	—	6	43	53	57	70	—	—	—	25—28. II

N:r	Station.	Snötäcket			Snötjocklek i cm.																Max. inträffade
		började	slutade	varade	Medium								Maximum.								
		datum.	datum.	dagar.	Okt.	Nov.	Dec.	Jan.	Febr.	Mars	April	Maj	Okt.	Nov.	Dec.	Jan.	Febr.	Mars	April	Maj	datum.
	K. 12—13.																				
42	Piteå	—	21. IV	—	—	—	22	34	41	37	14	—	—	—	37	37	**51**	46	33	—	12. II
	13. Piteälv.																				
1199	Stenudden	23. IX	24. V	235	9	25	43	48	49	53	44	6	20	37	49	49	54	**56**	52	30	3, 4. III
1112	Norra Bergnäs	10. X	11. V	214	6	23	42	58	67	76	58	6	13	35	55	63	73	**78**	**78**	29	13—17. III, 4, 5. IV
	17. Åbyälv.																				
548	Stormyrheden	11. XI	13. V	184	—	19	48	57	59	59	41	—	—	38	61	62	**70**	**70**	50	—	27, 28. II, 1—4. III
	18. Byskeälv.																				
549	Allejaur	24. IX	13. V	222	9	25	52	71	70	67	35	1	21	44	69	80	**85**	**85**	56	6	28. II, 1, 2. III
550	Myrheden	6. X	22. IV	180	2	13	31	46	47	42	11	—	15	35	39	57	**60**	58	32	—	11, 12. II
	19. Kågeälv.																				
1231	Dalliden	6. X	11. V	191	2	13	38	53	49	45	14	3	10	35	49	58	57	**61**	30	15	1—4. III
	20. Skellefteälv.																				
45	Jäckvik	5. X	8. V	216	13	31	49	65	67	67	49	2	22	45	71	69	**77**	71	64	22	27. II
1287	Hedberg	2. X	10. V	215	5	22	45	56	71	68	56	3	10	39	52	67	**79**	78	74	24	24, 25, 27, 28. II
1263	Johannisberg	6. X	13. V	212	2	17	34	48	60	—	39	2	10	32	43	55	**70**	—	48	19	28. II
46	Malå	6. X	30. IV	184	—	—	33	—	49	47	—	—	—	—	36	—	**58**	58	—	—	27, 28. II, 1, 2. III
	22. Mångbyån.																				
49	Lövånger	12. XI	5. IV	145	—	3	25	53	49	36	—	—	—	23	59	**61**	54	54	—	—	6. I
	28. Umeälv.																				
52	Tärnaby	10. X	17. V	213	4	18	44	73	77	85	70	2	16	45	60	81	**98**	92	95	37	27. II
573	Boksjön	9. X	9. V	188	—	—	36	44	38	41	—	—	—	—	47	**57**	53	46	—	—	21, 22. I
53	Stensele	7. X	10. V	176	1	11	30	35	25	18	3	0	9	30	**45**	41	28	27	15	10	25—27. XII
574	Abborrberg	6. X	21. V	228	—	31	63	70	77	—	—	—	—	58	68	71	85	—	—	—	
575	Juktfors	6. X	11. V	202	3	15	41	55	59	57	30	—	12	37	50	64	**68**	67	52	—	27, 28. II
576	Ulvoberg	8. X	17. V	214	3	19	49	69	66	75	67	12	15	40	64	76	75	77	**80**	47	4, 5. IV
577	Norrby	7. X	26. IV	187	—	11	—	41	42	31	10	—	—	28	—	48	49	49	18	—	27, 28. II, 1—3. III
578	Bäverträsk	8. X	9. V	189	2	14	40	40	35	37	23	—	12	32	**60**	45	45	44	46	—	25, 26. XII
579	Klippen	22. IX	20. V	229	15	36	51	59	63	60	53	15	30	56	59	63	**70**	68	61	42	11, 12, 27. II
1279	Adolfström	5. X	18. V	215	—	32	41	44	34	—	—	—	—	40	**55**	52	43	—	—	—	31. XII
580	Nordanås	6. X	16. V	221	3	15	27	39	46	40	20	3	9	28	33	46	**55**	54	33	8	28. II
54	Sorsele	14. X	6. V	196	1	—	38	42	47	55	34	—	10	—	48	48	50	**58**	48	—	7—10. III
581	Talliden	7. X	2. VI	187	1	10	34	47	47	47	23	—	4	28	45	52	**53**	**53**	40	—	28. II, 1—5. III
425	Kulbäcksliden	9. XI	30. IV	173	—	9	29	45	44	35	10	—	—	24	43	**50**	48	48	25	—	25. I
56	Umeå	12. XI	16. IV	156	—	3	22	45	41	37	5	—	—	15	46	49	**53**	52	20	—	27, 28. II
	30. Öreälv.																				
1265	Kroksjö	7. X	13. V	211	3	15	46	47	37	42	34	6	11	46	**51**	50	46	46	46	20	25—29. XII
	34. Gideälv.																				
1284	Siksjö	7. X	24. IV	172	0	9	37	40	29	30	14	—	7	30	**49**	43	37	37	27	—	26, 27. XII
1114	Högbränna	30. X	18. IV	155	0	—	16	35	41	35	—	—	2	—	36	48	**59**	**59**	—	—	28. II, 1. III
	36. Moälven.																				
61	Mo	17. XI	20. IV	154	—	9	38	55	61	50	12	—	—	25	60	60	**68**	64	30	—	23, 27. II.

N:r	Station.	Snötäcket			Snötjocklek i cm.															Max. inträffade
		började	slutade	varade	Medium.								Maximum.							
		datum.	datum.	dagar.	Okt.	Nov.	Dec.	Jan.	Febr.	Mars	April	Maj	Okt.	Nov.	Dec.	Jan.	Febr.	Mars	April	Maj	datum.
	38. Ångermanälven.																				
1137	Klimpfjäll	6. X	25. V	229	5	15	45	68	71	76	68	23	18	37	54	77	88	88	78	47	27, 28. II, 1—3. III
1202	Blaikliden	7. X	17. V	223	11	37	63	69	65	65	48	8	24	56	76	86	84	68	67	21	21. I
63	Maksjöstrand	1. XI	27. IV	178	—	12	30	56	54	53	22	—	—	24	36	59	59	59	42	—	13, 14. I, 27, 28. II, 10, 11. III
582	Silverberg	6. X	13. V	215	12	25	50	64	30	26	—	2	34	47	68	71	36	30	—	18	10—13. I
661	Åsele	9. X	9. V	180	1	9	—	37	37	32	5	0	16	33	—	43	41	41	26	3	22—24. I
1201	Häggås	8. X	11. V	211	2	13	41	41	45	45	27	0	13	35	52	50	56	57	51	6	3. III
64	Östra Junsele	20. XI	13. IV	145	—	7	25	35	35	28	6	—	—	27	39	43	42	39	23	—	21—23. I
1116	Granberget	8. X	9. V	202	—	16	46	63	65	63	—	—	—	33	68	78	77	74	—	—	25. I
1206	Avasjö	7. X	17. V	223	5	29	80	117	92	90	69	4	20	60	115	125	100	90	90	20	20, 21. I
1219	Leipikvattnet	8. X	29. V	218	3	22	85	118	98	129	122	—	11	55	116	131	139	139	138	—	27. II, 3. III
66	Gäddede	9. XI	13. V	186	—	8	25	37	36	44	27	2	—	24	31	44	51	51	37	14	27, 28. II, 1, 2. III
1215	Munsvattnet	10. IX	26. V	231	12	12	26	33	11	—	—	—	32	16	43	45	20	—	—	—	21. I
1208	Älghallen	1. XI	12. V	213	4	20	43	55	61	65	32	1	18	40	55	64	72	74	62	10	1. III
67	Ramsele	18. XI	30. IV	164	—	5	28	54	52	49	29	—	—	19	45	63	56	57	42	—	23. I
68	Forse	20. XI	10. V	158	0	6	41	54	49	36	3	0	4	25	63	64	57	57	23	3	23—25. I
69	Multrå	20. XI	10. V	152	0	4	36	48	40	28	—	—	4	19	62	53	44	42	—	—	26—28. XII
	K. 38—39.																				
74	Härnösand	1. XII	12. V	156	—	—	46	69	79	65	19	0	—	—	65	79	97	84	40	2	24. II
	40. Indalsälven.																				
606	Edevik	8. XI	11. V	185	—	9	35	56	48	58	22	—	—	42	55	70	76	75	45	—	28. II
1186	Kolåsen	9. XI	9. V	182	—	12	44	71	70	93	21	—	—	38	62	83	122	114	88	—	27. II
75	Storlien	29. IX	3. VI	198	—	—	28	44	50	68	—	—	—	—	40	53	80	81	—	—	2—13. III
609	Skalstugan	1. XI	19. VI	256	—	—	—	55	88	103	95	27	—	—	—	73	111	113	97	92	14. III
610	Duved	29. IX	13. V	187	—	13	44	51	34	33	3	—	—	36	64	58	53	48	20	—	27, 28. XII
612	Bydalen	8. X	14. V	192	11	14	37	43	29	24	4	2	59	17	56	57	32	38	20	27	15. I
613	Tossåsen	13. X	12. V	181	1	5	32	44	46	43	13	0	10	8	44	54	51	51	34	6	23—25. I
76	Östersund	8. X	11. V	152	0	4	21	24	21	10	0	0	2	8	30	30	25	25	6	5	26, 27. XII, 23—25. I
1299	Rörtjärn	22. X	16. V	176	—	10	36	53	84	99	33	4	—	26	43	78	109	109	80	31	1—8. III
1117	Gunnarsvattnet	9. X	13. V	191	0	11	41	44	53	56	30	—	4	38	50	57	59	68	54	—	3, 4. III
616	Raftsjöhöjden	8. X	13. V	188	1	10	27	34	48	52	14	1	12	25	43	51	66	71	39	15	3. III
617	Boggsjö	5. X	11. V	176	—	8	39	52	52	46	15	0	—	27	57	62	56	56	42	5	25, 26. I
78	Bispgården	9. XI	24. IV	158	—	5	39	52	58	51	27	—	—	22	63	59	65	59	47	—	23. II
	42. Ljungan.																				
1118	Ljungdalen	26. X	20. V	207	3	20	54	68	77	82	58	14	20	39	66	78	95	96	76	41	1. III
1227	Nedgården	13. X	22. V	222	5	22	56	81	90	101	65	14	12	44	74	90	112	115	89	35	3, 13. III
1214	Fjällgården	29. IX	16. V	219	11	28	55	66	79	66	47	1	38	34	71	79	93	70	70	20	12. II
86	Ljungå	20. XI	10. V	165	—	6	47	61	71	58	16	—	—	25	63	65	75	75	48	—	22—28. II, 1—4. III
89	Häljum	20. XI	13. V	167	0	2	38	59	63	44	8	2	1	8	56	79	75	61	25	20	21. I
	44. Harmångersån.																				
1233	Gäddtjärnsåsen	8. X	13. IV	190	—	7	28	47	58	61	26	—	—	16	37	59	64	66	56	—	14, 15. III
1247	Strömsbruk	30. X	23. IV	152	—	—	34	54	67	52	16	—	—	—	59	63	81	65	38	—	11. II
	45. Delångersån.																				
1246	Norrdala	30. X	28. IV	158	0	2	26	38	50	29	5	—	5	11	38	48	57	48	16	—	11. II
93	Bjuråker	27. XI	11. V	153	—	—	29	37	54	40	15	1	—	—	37	50	66	50	32	10	11—16. II

N:r	Station.	Snötäcket			Snötjocklek i cm.															Max. inträffade
		började	slutade	varade	Medium.								Maximum.							
		datum.	datum.	dagar.	Okt.	Nov.	Dec.	Jan.	Febr.	Mars	April	Maj	Okt.	Nov.	Dec.	Jan.	Febr.	Mars	April	Maj	datum.
	48. Ljusnan.																				
95	Ljusnedal	7. X	25. IV	213	3	12	28	27	29	33	14	—	14	15	35	31	33	**45**	29	—	13. III
1212	Backvallen	10. X	17. V	215	5	15	30	44	59	60	42	3	15	21	37	55	**69**	67	55	22	28. II
1213	Fjällnäs	8. X	1. VI	218	14	6	26	33	59	67	46	2	25	10	50	52	**75**	**75**	60	20	28. II, 1—10. III
1211	Myskeläsen	10. X	17. V	216	5	16	43	62	74	71	53	7	16	23	46	74	**81**	**81**	72	32	28. II, 1—3. III
1148	Linsäll	8. X	12. V	199	—	14	44	50	63	56	29	1	—	21	51	62	**69**	66	54	10	23. II
1220	Storbärjeåvallen	10. X	17. V	210	4	20	50	49	62	55	40	3	16	32	61	60	**68**	65	55	17	23, 24. II
1342	Ulvsjö	—	19. V	—	—	—	—	48	63	59	46	5	—	—	—	78	67	68	60	23	23. I
1210	Högen	15. X	27. IV	174	—	1	30	31	42	37	18	—	—	10	46	41	**47**	45	35	—	23. II
96	Nilsvallen	14. X	12. V	187	—	4	36	37	50	47	19	—	—	8	39	44	**56**	55	35	—	23—25. II
1119	Föne	24. XI	11. V	158	—	0	32	42	—	40	13	—	—	2	42	42	—	41	39	—	24—31. XII, 1—31. I
1221	Stenegård	30. X	11. V	160	—	1	24	37	38	25	5	1	—	6	40	**49**	46	34	21	13	25. I
1216	Svedåsen	27. X	14. V	177	2	2	41	56	69	51	13	3	17	8	61	71	**76**	72	35	48	23, 24. II
	K. 49—50.																				
1273	Norrsundet	20. XI	27. IV	155	—	1	21	39	40	29	7	—	—	7	42	**50**	45	40	40	—	19, 20. I
	51. Testeboån.																				
101	Katrineberg	28. XI	4. IV	124	—	1	18	38	32	22	—	—	—	10	33	**55**	35	31	—	—	17—19. I
	52. Gavleån.																				
1190	Botjärn	21. XI	24. IV	141	—	1	11	—	29	23	1	—	—	9	23	—	35	35	20	—	23. II, 14. III
105	Mackmyra	22. XI	30. IV	160	—	1	13	35	25	13	7	—	—	9	29	**49**	32	22	60	—	19. I
106	Gävle	22. XI	28. IV	140	—	1	12	30	4	2	6	—	—	3	30	**41**	8	3	36	—	12. I
	53. Dalälven.																				
108	Storsätern	27. X	14. V	200	—	17	54	60	65	60	—	—	—	33	59	74	**76**	71	—	—	22. II
109	Särna	8. X	12. V	202	1	11	51	56	56	51	27	1	7	24	59	64	**67**	66	46	12	27, 28. II
1209	Storfjäten	8. X	13. V	205	2	14	49	67	75	81	68	4	7	30	55	78	83	87	**90**	35	4. IV
1142	Hållstugan	26. X	12. V	185	2	12	34	50	55	46	19	1	13	29	37	**60**	**60**	57	42	25	24. I, 23, 24. II
110	Älvdalen	28. X	10. V	170	0	2	25	39	48	48	19	—	2	14	30	51	**54**	53	41	—	23—27. II
1138	Gråtbäck	8. X	13. V	200	5	17	61	76	79	59	26	5	35	30	75	**90**	88	86	43	35	23. I
113	Rättvik	29. XI	21. IV	99	—	0	—	21	6	2	2	—	—	6	—	**37**	8	6	21	—	18, 19. I
553	Insjön	30. X	23. IV	143	—	0	9	31	10	9	2	—	—	6	20	**43**	16	17	26	—	19, 20, 25. I
1149	Storbron	8. X	19. V	219	2	11	46	64	71	67	44	—	10	36	53	**86**	80	76	74	—	23. I
114	Grundforsen	27. X	23. IV	179	1	11	31	45	47	43	—	—	5	22	39	**59**	52	55	—	—	25. I
1168	Tjärnvallen	8. X	12. V	203	5	16	52	54	55	41	18	1	24	20	56	**60**	58	55	31	22	22—24. I
1143	Nornäs	7. X	12. V	182	1	8	34	49	54	56	33	1	10	19	43	60	63	**65**	59	27	13, 14. III
115	Transtrand	9. XI	10. V	174	—	5	34	58	66	51	18	—	—	16	44	**77**	74	70	57	—	25. I
116	Malung	28. XI	20. IV	154	—	1	7	24	29	20	—	—	—	9	15	41	**48**	41	—	—	25. II
603	Överborg	27. XI	22. IV	131	—	—	4	14	5	2	3	—	—	—	10	28	12	8	**30**	—	18, 19. IV
724	Finsthögst	27. X	30. IV	178	0	1	28	45	49	43	29	2	4	11	45	**61**	53	52	56	21	25. I
121	Falun	30. X	22. IV	135	—	1	19	41	38	25	2	—	—	9	36	**52**	45	40	22	—	25. I
562	Idkerberget	30. X	26. IV	151	1	2	20	46	40	35	11	—	17	15	37	**61**	52	44	55	—	20. I
124	Stjärnsund	26. XI	24. IV	135	—	0	9	34	17	6	2	—	—	1	23	**40**	26	15	21	—	18—20. I
1298	Solbacken	25. XI	21. IV	129	—	—	9	26	7	2	0	—	—	—	24	**33**	11	9	6	—	20. I
	54. Tämnarån.																				
1349	Lindsbro	—	18. IV	—	—	—	—	33	11	1	0	—	—	—	—	**50**	18	10	12	—	19, 20. I
	56. Olandsån.																				
138	Gimo	1. XII	20. IV	127	—	1	9	36	18	8	1	—	—	10	19	**52**	20	15	12	—	17. I

N:r	Station.	Snötäcket			Snötjocklek i cm.																Max. inträffade
		började	slutade	varade	Medium.								Maximum.								
		datum.	datum.	dagar.	Okt.	Nov.	Dec.	Jan.	Febr.	Mars	April	Maj	Okt.	Nov.	Dec.	Jan.	Febr.	Mars	April	Maj	datum.
	58. Broströmmen.																				
1324	Järsjö	3.XII	27. III	70	—	0	1	22	4	0	—	—	—	3	8	38	9	2	—	—	16—21. I
	K. 60—61.																				
147	Experimentalfältet	3.XII	27. II	42	—	—	5	37	1	—	—	—	—	—	15	60	5	—	—	—	19. I
220	Skansen	26.XII	27. III	60	—	—	3	39	4	—	—	—	—	—	17	58	10	—	—	—	19, 20. I
	61. Mälaren—Norrström																				
150	Sörbytorp	30. X	21. IV	117	0	2	9	45	—	0	1	—	9	14	21	70	—	6	18	—	19, 20. I
151	Laxå	2.XII	—	—	—	—	5	27	—	—	—	—	—	—	20	44	—	—	—	—	17. I
571	Bäckedalen	30. X	22. IV	82	0	0	10	31	—	0	1	—	2	7	21	50	—	6	18	—	19, 20. I
148	Svartå	1.XII	21. II	80	—	2	9	38	4	—	—	—	—	8	21	56	7	—	—	—	19, 20. I
153	Törntorp	30. X	21. IV	99	—	1	7	35	—	—	2	—	—	8	15	57	—	—	26	—	19, 20. I
154	Kronoberget	30. X	22. IV	129	0	1	12	47	18	7	2	—	8	10	28	72	24	20	29	—	19, 20. I
155	Lekeberga	30. X	22. IV	78	—	—	7	34	1	0	2	—	—	—	19	47	4	4	27	—	21. I
157	Riseberga	30. X	22. IV	98	—	—	4	15	—	—	1	—	—	—	14	31	—	—	20	—	19, 20. I
158	Boxboda	30. X	27. IV	143	0	1	13	46	5	—	5	—	9	12	37	64	15	—	37	—	19, 20. I
159	Älgesta	29. X	22. IV	76	—	1	8	43	—	0	1	—	—	5	24	65	—	6	20	—	17—20. I
160	Örebro	1.XII	21. IV	69	—	1	6	29	—	—	1	—	—	6	18	46	—	—	15	—	19, 20. I
163	Skrubby	30. X	22. IV	72	—	1	—	24	—	—	1	—	—	5	—	50	—	—	10	—	20. I
168	Eskilstuna	21.XII	19. IV	66	—	—	5	22	—	—	—	—	—	—	18	35	—	—	—	—	16, 18—20. I
173	Spjutsjöfallet	28. X	22. IV	117	—	—	9	29	—	—	3	—	—	—	27	50	—	—	40	—	16—20. I
175	Dalkarlsberg	30. X	22. IV	134	0	1	10	42	12	—	4	—	8	11	32	60	24	—	46	—	16, 17. I
176	Kullatorp	30. X	23. IV	127	—	0	6	28	4	1	2	—	—	4	20	40	9	4	20	—	19, 20. I
181	Kloten I	1.XII	27. IV	140	—	1	—	49	44	37	10	—	—	15	—	60	49	47	47	—	19, 20. I
1337	Kloten II	1.XII	21. IV	136	—	1	16	—	26	21	6	—	—	18	22	—	29	27	—	—	19. IV
183	Riddarhyttan	30. X	22. IV	117	0	1	12	44	33	9	2	—	4	10	25	70	40	40	30	—	24—26. I
1180	Skattlösberg	30. X	29. IV	159	0	2	10	33	28	23	4	—	8	13	23	45	36	35	40	—	16. I
187	Nyhammar	30. X	22. IV	137	0	1	11	32	7	3	1	—	3	9	30	46	12	10	18	—	21. I
1169	Lövmarken	30. X	29. IV	140	0	0	7	39	16	7	3	—	5	6	20	63	20	17	31	—	24, 25. I
626	Fagersta	27. XI	21. IV	95	—	0	7	26	6	—	—	—	—	4	19	37	10	—	—	—	17. I
191	Kärrgruvan	21.XII	21. III	91	—	—	7	39	29	15	—	—	—	—	22	56	33	28	—	—	20. I
1217	Kolbäck	29. XI	19. IV	91	—	0	6	23	1	—	—	—	—	3	20	40	2	—	—	—	21, 22. I
195	Skultuna	—	20. IV	—	—	—	—	—	5	1	1	—	—	—	—	—	8	3	15	—	
196	Västerås	27. XI	19. IV	65	—	0	7	32	—	—	0	—	—	5	23	50	—	—	5	—	16—20. I
205	Drälinge	3.XII	30. III	106	—	—	7	28	4	1	—	—	—	—	16	42	8	4	—	—	18—20. I
207	Uppsala	26. XI	19. IV	79	—	0	—	30	2	1	—	—	—	3	—	43	6	2	—	—	16, 17. I
208	Frötuna	26. XI	21. IV	109	—	0	6	38	5	1	1	—	—	5	17	56	7	2	10	—	20. I
209	Ultuna	25. XI	20. IV	83	—	0	6	35	2	0	0	—	—	1	21	54	4	2	5	—	19, 20. I
1327	Strängnäs	25. XI	18. IV	62	—	—	7	25	—	—	—	—	—	—	25	40	—	—	—	—	16—20. I
219	Stockholm	26. XI	6. IV	94	—	0	5	39	1	0	—	—	—	3	20	73	5	4	—	—	19. I
	63. Trosaån.																				
230	Åda	25. XI	—	—	—	0	5	29	—	—	—	—	—	2	19	50	—	—	—	—	
	65. Nyköpingsån.																				
235	Bie	25. XI	20. IV	115	—	1	3	25	—	—	1	—	—	6	14	49	—	—	8	—	17. I
236	Malmköping	25. XI	—	—	—	1	4	21	—	—	—	—	—	6	13	47	—	—	—	—	19. I
237	Nyköping	22. XI	17. IV	97	—	1	5	24	—	—	0	—	—	5	15	37	—	—	1	—	19, 20. I
	67. Vättern—Motalaström.																				
1165	Lindhult	27. X	20. IV	95	0	1	7	30	1	1	0	—	2	15	26	50	9	6	7	—	16. I
240	Vaberget	30. X	20. IV	78	—	3	4	26	1	1	0	—	—	25	12	57	5	8	2	—	20. I
242	Askersund	24. XI	19. IV	52	—	1	7	27	—	—	0	—	—	12	17	49	—	—	8	—	19,20. I

N:r	Station.	Snötäcket			Snötjocklek i cm.																Max. inträffade
		började	slutade	varade	Medium.								Maximum.								
		datum.	datum.	dagar.	Okt.	Nov.	Dec.	Jan.	Febr.	Mars	April	Maj	Okt.	Nov.	Dec.	Jan.	Febr.	Mars	April	Maj	datum.
1170	Hagaberg	30. X	20. IV	141	0	2	11	44	0	0	2	—	3	15	28	**70**	2	2	25	—	19—21. I
1261	Bisshult	30. X	20. IV	87	0	3	7	20	12	1	0	—	10	22	13	32	**38**	8	6	—	1—5. II
245	Lilla Flittered	30. X	27. III	64	0	1	4	20	1	0	—	—	4	14	10	**42**	13	8	—	—	19. I
246	Flahult	27. X	27. III	68	0	1	6	19	1	1	—	—	10	17	10	**35**	8	8	—	—	9, 10. I.
247	Jönköping	25. XI	28. III	59	—	0	3	24	1	1	—	—	—	4	6	**62**	10	7	—	—	19, 20. I
1205	Huskvarna	25. XI	23. II	49	—	1	2	16	0	—	—	—	—	6	8	**38**	4	—	—	—	19, 20. I
1297	Strandvallen	25. XI	27. III	49	—	1	1	6	—	0	—	—	—	7	3	**15**	—	3	—	—	9. I
252	Prästtorp	30. X	15. IV	72	0	1	5	25	0	0	0	—	7	20	9	**47**	4	4	7	—	19. I
253	Stora Åby	30. X	20. IV	73	0	2	2	26	0	0	—	—	5	20	5	**55**	4	3	—	—	19, 20. I
254	Kyleberg	24. XI	26. III	60	—	3	2	19	0	—	—	—	—	24	9	**36**	2	—	—	—	8. I
255	Källstad	24. XI	5. IV	96	—	3	2	18	0	0	0	—	—	27	8	**32**	5	3	1	—	19—21. I
1330	Knutstorp	30. X	5. IV	84	0	1	5	30	2	0	—	—	2	12	15	**48**	10	4	—	—	19, 20. I
259	Herrestad	25. XI	6. IV	120	—	1	—	11	0	—	0	—	—	6	—	**23**	3	—	3	—	19, 20. I
260	Högemålen	30. X	6. IV	71	0	2	8	26	1	0	0	—	12	20	16	**50**	9	6	11	—	19, 20. I
261	Nöteknlla	30. X	5. IV	84	0	1	6	34	1	0	0	—	10	15	18	**52**	10	3	10	—	19. I
262	Äpplehult	30. X	6. IV	79	0	2	7	30	0	0	0	—	3	17	28	**60**	5	2	5	—	19. I
264	Olstorp	30. X	15. IV	76	0	2	6	32	1	1	0	—	10	30	12	**65**	12	7	10	—	19, 20. I
266	Rinna	30. X	5. IV	67	0	2	2	22	0	0	0	—	5	29	3	**42**	3	2	4	—	19, 20. I
1251	Klockarp	30. X	30. IV	137	0	1	5	26	—	—	—	—	3	17	11	**50**	—	—	—	—	19. I
854	Västra Eneby	25. XI	31. III	75	—	4	3	9	1	1	—	—	—	**23**	7	20	4	8	—	—	29. XI
270	Bjärka-Säby	24. XI	30. IV	75	—	4	2	17	0	1	1	—	—	30	10	**33**	8	6	20	—	8, 9. I
271	Linköping	24. XI	19. IV	79	—	3	3	15	1	0	1	—	—	27	8	**30**	5	2	20	—	19. I
1162	Grönkulla	30. X	19. IV	74	0	2	8	28	1	0	1	—	6	10	20	**45**	6	5	15	—	19, 20. I
274	Mariedam	30. X	20. IV	77	—	2	12	37	—	—	—	—	—	15	22	**60**	—	—	—	—	16—20. I
276	Finspång	30. X	7. IV	82	—	1	8	27	0	—	—	—	—	14	18	**45**	4	—	—	—	17, 18. I
	K. 68—69.																				
280	Öyre Gränsö	24. XI	2. IV	100	—	3	7	26	1	0	0	—	—	18	19	**45**	5	3	3	—	18, 19. I
	69. Vindån.																				
1171	Holmbo	24. XI	3. IV	83	—	4	5	27	1	0	0	—	—	33	13	**52**	11	4	4	—	19. I
	70. Storån.																				
282	Adelsnäs	24. XI	27. III	75	—	2	2	20	0	—	—	—	—	24	7	**34**	8	—	—	—	18—20. I
	K. 70—71.																				
284	Västervik	24. XI	1. IV	101	—	1	2	18	1	—	0	—	—	10	9	**31**	7	—	2	—	18. I
	71. Botorpsströmmen.																				
285	Ogestad	24. XI	5. IV	80	—	3	3	17	1	—	—	—	—	30	10	**33**	8	—	—	—	18. I
570	Tovehult	25. XI	28. III	73	—	1	3	12	1	—	—	—	—	9	12	**20**	6	—	—	—	8. I
	K. 73—74.																				
1380	Fredriksberg	—	28. III	—	—	—	—	14	1	1	—	—	—	—	—	24	13	9	—	—	
	74. Emån.																				
293	Rödjenäs	1. XII	4. IV	45	—	—	6	—	1	1	0	—	—	—	14	—	10	5	4	—	28. XII
1164	Källeryd	25. XI	29. III	110	—	1	—	30	5	2	—	—	—	16	—	**60**	10	6	—	—	19, 20. I
291	Lannaskede	30. X	10. IV	132	0	1	5	24	4	1	—	—	2	7	16	**43**	9	9	—	—	19, 20. I
1182	Götestorp	25. XI	9. IV	133	—	1	3	19	0	1	—	—	—	10	15	**38**	4	7	—	—	19, 20. I
1123	Nyabyberg	27. X	5. IV	77	—	1	7	25	1	1	0	—	—	13	16	**40**	11	6	8	—	11—17. I
297	Hässleby	25. XI	5. IV	87	—	—	—	23	2	1	0	—	—	—	—	**34**	8	7	5	—	19—21. I
1124	Ungsberg	26. XI	26. III	98	—	0	2	17	—	—	—	—	—	8	8	**32**	—	—	—	—	19—21. I

N:r	Station.	Snötäcket			Snötjocklek i cm.																Max. inträffade
		började	slutade	varade	Medium.								Maximum.								
		datum.	datum.	dagar.	Okt.	Nov.	Dec.	Jan.	Febr.	Mars	April	Maj	Okt.	Nov.	Dec.	Jan.	Febr.	Mars	April	Maj	datum.
	75. Alsterån.																				
301	Kimramåla	25. XI	27. III	67	—	0	2	15	1	0	—	—	—	4	9	29	12	8	—	—	9. I
	K. 76—77.																				
306	Kalmar	26. XI	31. III	71	—	1	—	11	1	0	—	—	—	10	—	22	12	3	—	—	16. I
	80. Lyckebyån.																				
1125	Grönåsen	26. XI	31. III	115	—	0	3	19	3	—	—	—	—	5	7	38	8	—	—	—	19—21. I
	81. Nättrabyån.																				
314	Marielund	27. XI	27. III	35	—	0	1	7	1	1	—	—	—	8	6	17	12	12	—	—	18, I
	82. Ronnebyån.																				
1127	Böket	16. XII	30. III	81	—	—	2	12	—	—	—	—	—	—	10	28	—	—	—	—	16. I
315	Ronneby	26. XI	28. III	38	—	0	0	5	1	0	—	—	—	7	3	12	14	5	—	—	23. II
	85. Mieån.																				
316	Karlshamn	26. XI	28. III	56	—	0	1	5	—	—	—	—	—	7	3	13	—	—	—	—	17, 18. I
	86. Mörrumsån.																				
1172	Granshult	30. X	30. IV	130	—	0	7	36	18	2	0	—	—	7	20	50	30	13	9	—	10. I
320	Växjö	25. XI	28. III	66	—	0	2	17	1	1	—	—	—	5	6	30	13	8	—	—	18. I
555	Ekefors	27. X	28. III	71	—	1	2	15	1	1	—	—	—	16	10	31	12	8	—	—	18. I
	K. 86—87.																				
1218	Grundsjön	25. XI	28. III	61	—	1	1	6	—	0	—	—	—	9	4	15	—	4	—	—	18. I
	87. Skräboån.																				
1173	Kåraboda	26. XI	29. III	74	—	1	1	10	1	0	—	—	—	11	5	28	13	4	—	—	19. I
326	Trolle-Ljungby	26. XI	28. III	59	—	0	—	2	0	0	—	—	—	2	—	12	10	4	—	—	16—18. I
	88. Helgeån.																				
1128	Mörhult	27. XI	28. III	43	—	0	2	14	0	—	—	—	—	6	10	26	3	—	—	—	12—14. I
1174	Länshult	30. X	28. III	61	0	1	3	—	0	0	—	—	3	14	12	—	5	3	—	—	27. XI
1159	Runkarp	30. X	31. III	113	0	0	2	8	1	0	—	—	2	9	4	26	8	5	—	—	18. I
329	Hönjarum	26. XI	14. III	28	—	0	0	6	1	0	—	—	—	6	3	14	14	3	—	—	18. I, 23. II
330	Hörlinge	26. XI	20. IV	51	—	0	1	6	1	1	0	—	—	10	3	18	10	10	3	—	17. I
333	Tommarp	26. XI	27. III	27	—	0	—	2	0	0	—	—	—	8	—	6	5	2	—	—	14, 15, 19. I
	K. 89—90.																				
341	Jordberga	3. XII	27. III	35	—	—	0	3	0	—	—	—	—	—	4	14	5	—	—	—	15. I
	K. 90—91.																				
347	Alnarp	26. XI	30. III	32	—	1	—	2	0	0	—	—	—	25	—	8	7	2	—	—	
	91. Höjeån.																				
349	Lund	26. XI	28. III	55	—	0	0	3	0	0	—	—	—	3	2	13	4	2	—	—	16. I
	96. Rönneån.																				
1245	Höör	26. XI	20. IV	56	—	1	4	8	1	1	0	—	—	14	8	18	7	7	5	—	17, 18. I
359	Västra Torup	26. XI	20. IV	53	—	0	2	6	1	—	0	—	—	8	5	16	20	—	8	—	23. II
1257	Klippan	26. XI	27. III	46	—	0	1	3	1	0	—	—	—	7	2	12	5	5	—	—	17. I
	98. Lagan.																				
365	Eckersholm	27. X	31. III	127	0	2	7	35	1	0	—	—	3	20	15	55	8	4	—	—	19, 20. I
366	Rörshult	27. XI	26. III	108	—	0	3	28	—	—	—	—	—	10	5	45	—	—	—	—	17. I

Tab. 10. Snötäcke vintern 1916–17.

N:r	Station.	Snötäcket			Snötjocklek i cm.																Max. inträffade
		började	slutade	varade	Medium.								Maximum.								
		datum.	datum.	dagar.	Okt.	Nov.	Dec.	Jan.	Febr.	Mars	April	Maj	Okt.	Nov.	Dec.	Jan.	Febr.	Mars	April	Maj	datum.
367	Skillingaryd	25. XI	29. III	87	—	0	3	26	4	0	—	—	—	6	8	40	11	4	—	—	17—19. I
368	Västraby	26. XI	4. IV	124	—	—	2	26	0	—	—	—	—	—	8	50	4	—	—	—	17—22. I
369	Hok	27. X	28. III	111	—	1	—	32	3	0	—	—	—	10	—	55	8	4	—	—	17, 19. I
372	Värnamo	30. X	29. III	87	0	—	1	20	2	0	—	—	1	—	4	46	8	4	—	—	19. I
373	Gödeberg	30. X	23. IV	120	0	1	13	30	—	1	—	—	10	12	20	50	—	7	—	—	19, 20. I
374	Ulvahult	25. XI	30. IV	133	—	1	6	37	14	2	—	—	—	16	16	61	20	9	—	—	20. I
375	Stockaryd	26. XI	29. III	95	—	—	3	24	2	—	—	—	—	—	11	45	10	—	—	—	18, 19. I
376	Kårcslätt	25. XI	7. IV	130	—	—	5	40	6	1	—	—	—	—	12	76	15	8	—	—	19. I
377	Toraliden	3. XII	1. IV	100	—	—	3	30	4	0	—	—	—	—	10	50	12	3	—	—	7. I
378	Ryd	26. XI	31. III	86	—	—	3	18	1	1	—	—	—	—	10	29	11	8	—	—	7, 18—20. I
379	Nydala	25. XI	28. III	97	—	0	2	28	2	0	—	—	—	2	7	50	5	4	—	—	18—20. I
380	Bokelid	30. X	5. IV	123	0	1	5	25	1	1	—	—	4	8	11	49	11	8	—	—	19, 20. I
381	Grankärr	30. X	29. III	83	—	0	5	20	0	—	—	—	—	5	13	38	4	—	—	—	16. I
382	Lilla Hyltan	30. X	29. III	113	—	0	5	27	—	1	—	—	—	6	15	43	—	7	—	—	17, 18. I
383	Lagan	30. X	29. III	68	0	1	3	15	2	1	—	—	6	7	9	41	19	6	—	—	18. I
385	Palsbo	28. X	31. III	103	0	1	4	29	0	0	—	—	6	10	13	54	4	3	—	—	19. I
387	Kävsjö	25. XI	28. III	79	—	—	3	22	1	0	—	—	—	—	10	38	10	5	—	—	8. I
388	Rudö	30. X	29. III	115	0	1	11	49	19	3	—	—	9	12	21	81	28	10	—	—	18. I
394	Lidhult	30. X	20. IV	99	—	—	1	10	1	0	—	—	—	—	5	20	12	2	—	—	18—20. I
392	Bolmsö	30. X	28. III	78	—	1	2	13	1	—	—	—	—	6	8	32	14	—	—	—	19, 20. I
395	Skeen	—	—	—	—	—	3	17	—	—	—	—	—	—	8	45	—	—	—	—	16—18. I
619	Yxenhult	30. X	20. IV	72	—	—	1	3	—	—	—	—	—	—	2	12	—	—	—	—	18. I
397	Långhult	30. X	30. IV	79	—	1	3	10	1	0	—	—	—	9	7	20	7	5	—	—	17, 18. I
399	Knäred	26. XI	20. IV	52	—	—	—	6	—	0	0	—	—	—	—	25	—	4	2	—	16. I
400	Hökhult	25. XI	20. IV	47	—	0	—	3	1	0	—	—	—	6	—	12	7	4	—	—	18. I
	100. Fylleån.																				
1160	Havraryd	1. XI	30. IV	104	—	0	6	20	1	0	0	—	—	6	14	40	10	2	5	—	19. I
	101. Nissan.																				
402	Bäck	5. XI	10. IV	122	0	1	4	33	0	0	—	—	8	20	10	55	3	3	—	—	19—21. I
403	Kinnared	25. XI	27. III	76	—	—	—	14	1	—	—	—	—	—	—	36	13	—	—	—	18. I
404	Halmstad	26. XI	27. III	32	—	—	—	4	0	—	—	—	—	—	—	15	8	—	—	—	18. I
	102. Suseån.																				
1166	Ramsered	25. XI	1. V	94	0	0	4	24	4	—	0	—	2	2	7	58	7	—	2	—	18. I
	103. Ätran.																				
407	Ulricehamn	25. XI	3. IV	126	0	1	9	36	3	1	—	—	8	15	17	67	13	6	—	—	20. I
1131	Mörkö	25. XI	30. III	112	0	1	8	38	4	1	—	—	4	10	19	60	11	6	—	—	19, 20. I
621	Åstafors	25. XI	25. II	75	—	—	—	—	—	—	—	—	—	—	—	—	—	—	—	—	
1307	Obbhult	26. XI	26. II	73	—	0	2	21	3	—	—	—	—	3	9	36	14	—	—	—	20. I
	K. 104—105.																				
1224	Torpa	25. XI	29. III	42	—	0	—	13	1	—	—	—	—	4	—	25	7	—	—	—	19—27. I
	105. Viskan.																				
1132	Långared	25. XI	28. III	106	0	1	7	29	8	0	—	—	4	10	19	45	14	1	—	—	19, 20. I
1140	Häggårda	15. XII	24. II	51	—	—	3	25	0	—	—	—	—	—	8	52	4	—	—	—	19. I
417	Öxabäck	25. XI	25. II	73	—	0	3	24	0	—	—	—	—	2	9	49	6	—	—	—	19. I
1175	Linhult	25. XI	29. III	74	—	0	3	17	1	—	—	—	—	2	7	37	9	—	—	—	19. I

N:r	Station.	Snötäcket			Snötjocklek i cm.															Max. inträffade
		började	slutade	varade	Medium.								Maximum.							
		datum.	datum.	dagar	Okt.	Nov.	Dec.	Jan.	Febr.	Mars	April	Maj	Okt.	Nov.	Dec.	Jan.	Febr.	Mars	April	Maj	datum.
	106. Rolfsån.																				
422	Gräbbeshult	25. XI	5. III	67	—	0	3	18	1	—	—	—	—	2	10	47	8	—	—	—	20. I
	K. 107—108.																				
423	Kyvik	25. XI	27. III	40	—	—	—	6	1	—	—	—	—	—	—	26	8	—	—	—	19. I
	108. Vänern—Götaälv.																				
1145	Storhögen	8. X	12. V	192	2	6	32	42	59	50	30	0	15	13	36	67	65	59	55	8	25. I
1313	Likenäs	7. X	27. IV	166	—	1	19	33	32	31	16	—	—	13	23	44	40	38	36	—	23, 24. I
424	Ekshärad	22. XI	28. IV	146	—	—	5	15	3	7	—	—	—	—	16	24	14	12	—	—	21. I
1315	Nain	27. X	25. IV	145	—	2	14	34	27	29	9	—	—	16	29	48	39	38	24	—	16—19. I
1316	Knon	25. XI	22. IV	134	—	1	9	30	16	18	3	—	—	7	22	45	25	27	25	—	21. I
1317	Malta	24. XI	23. IV	133	—	1	6	23	5	5	4	—	—	7	19	37	14	10	40	—	19. IV
1158	Mana	29. X	24. IV	140	—	1	5	26	21	20	9	—	—	9	13	37	27	26	40	—	19. IV
1314	Forshult	24. XI	22. IV	113	—	—	6	21	1	0	1	—	—	—	18	35	5	2	31	—	16—21. I
428	Karlstad	24. XI	20. IV	—	—	—	—	16	1	—	1	—	—	—	—	33	6	—	25	—	21. I
1141	Södra Viggen	25. X	15. V	202	1	3	14	30	44	41	17	—	10	9	18	44	60	46	49	—	25. II
429	Lekvattnet	27. X	24. IV	147	0	1	10	28	16	18	7	—	3	13	20	43	25	24	61	—	19. IV
1151	Frykfors	29. XI	21. IV	70	—	—	3	18	0	—	2	—	—	—	8	38	8	—	34	—	21. I
1177	Blåbärskullen	13. X	4. V	171	—	—	5	29	32	17	6	—	—	—	14	44	42	42	50	—	20. IV
1156	Nytorp	27. XI	21. IV	105	—	—	5	17	1	—	2	—	—	—	15	30	8	—	30	—	21. I, 19. IV
1163	Högsäter	27. XI	6. V	141	—	—	5	12	2	—	1	—	—	—	14	38	12	—	20	—	21. I
435	Adolfsfors	27. XI	22. IV	101	—	1	7	19	4	3	3	—	—	7	23	37	17	8	35	—	16—20. I
1181	Norra Orrtorp	26. XI	15. V	171	—	1	9	—	26	27	12	3	—	10	14	—	37	36	35	9	25, 26. II
1274	Älgå	25. XI	20. IV	—	—	0	—	22	—	—	1	—	—	2	—	45	—	—	22	—	21. I
1275	Västra Hungvik	29. XI	22. IV	115	—	0	4	18	1	—	2	—	—	1	12	36	9	—	23	—	21. I
1134	Ulverud	27. X	21. IV	117	0	2	12	36	10	6	—	—	2	10	25	60	16	12	—	—	21. I
1153	Stömne	24. XI	22. IV	130	—	—	6	35	1	—	2	—	—	—	14	66	10	—	28	—	20. I
1157	Krakstad	24. XI	24. IV	136	—	1	8	36	2	1	2	—	—	10	19	62	9	5	21	—	19, 20. I
1176	Djurskog	26. X	21. IV	133	0	1	8	26	1	—	2	—	3	11	19	49	13	—	17	—	21. I
439	Köln	1. XII	20. IV	86	—	—	5	25	1	—	1	—	—	—	16	48	5	—	13	—	21. I
625	Snarkil	29. X	21. IV	72	—	2	10	33	2	—	2	—	—	11	22	54	13	—	21	—	20. I
1309	Kärr	27. X	20. IV	93	—	—	3	31	2	—	0	—	—	—	9	57	14	—	5	—	20. I
1020	Bäckefors	1. XII	20. IV	119	—	—	5	34	2	—	0	—	—	—	12	56	15	—	5	—	16—20. I
443	Vänersborg	25. XI	27. III	85	—	0	2	22	1	—	—	—	—	4	7	54	10	—	—	—	20. I
445	Lindås	30. X	22. IV	139	0	0	8	35	23	20	4	—	3	5	25	55	30	25	30	—	20. I
446	Sågen	27. XI	—	—	—	1	9	33	26	18	—	—	—	9	19	42	37	37	—	—	21. I
447	Kullerberget	1. XII	9. V	145	—	—	10	28	34	31	18	—	—	—	25	40	50	38	40	—	23—27. II
448	Fredriksberg	30. X	27. IV	135	0	1	9	30	28	15	5	—	2	10	24	45	30	29	32	—	25. I
449	Tyngsjö	8. X	10. V	155	0	1	10	35	37	36	12	0	2	7	27	48	50	43	44	4	25. II
450	Liljendal	30. X	10. V	143	0	1	9	32	24	10	6	0	3	5	25	48	29	25	55	2	19. IV
452	Gåsbornshyttan	7. XII	20. IV	107	—	—	7	34	15	6	—	—	—	—	19	53	19	12	—	—	17—19. I
453	Dalkarlssjöhyttan	25. XI	21. IV	134	—	—	10	25	16	12	3	—	—	—	24	35	24	24	40	—	18. IV
454	Lövsjöväxeln	30. X	30. IV	147	0	—	13	44	34	27	7	—	9	—	32	60	42	37	40	—	21. I
1378	Sävsjön	30. X	24. IV	134	0	1	10	32	13	11	6	—	11	12	24	43	14	15	47	—	20. IV
1242	Drafsen	27. X	10. V	146	0	1	11	32	29	26	8	0	5	10	26	40	35	35	32	2	21. I
459	Grythyttehed	26. X	22. IV	125	0	1	8	32	5	0	4	—	3	13	25	57	13	4	47	—	16—20. I
460	Malmbacka	30. X	10. V	136	0	2	11	22	23	22	3	—	2	15	18	30	31	30	30	—	26—28. II
462	Nordmark	30. X	23. IV	119	—	1	8	23	9	5	3	—	—	8	25	35	13	9	35	—	21. I, 19. IV
463	Filipstad	27. XI	23. IV	116	—	—	8	27	7	—	—	—	—	—	23	44	12	—	—	—	20. I

N:r	Station.	Snötäcket			Snötjocklek i cm.																Max. inträffade
		började	slutade	varade	Medium.								Maximum.								
		datum.	datum.	dagar.	Okt.	Nov.	Dec.	Jan.	Febr.	Mars	April	Maj	Okt.	Nov.	Dec.	Jan.	Febr.	Mars	April	Maj	datum.
1319	Gammalkroppa	25. XI	23. IV	105	—	2	—	34	24	19	4	—	—	12	—	54	32	25	42	—	19—21. I
464	Hornkullen	—	27. IV	—	—	—	—	29	26	25	8	—	—	—	—	46	34	33	30	—	19, 20. I
556	Storfors	28. XI	21. IV	108	—	1	9	33	10	6	1	—	—	9	26	54	13	9	20	—	16—20. I
465	Emtfalla	30. X	21. IV	97	0	—	9	40	4	—	—	—	5	—	25	66	9	—	—	—	19, 20. I
467	Mosserud	27. X	29. IV	160	0	1	18	39	14	14	3	—	7	7	33	55	17	20	17	—	21, 22. I
1382	Kedjeåsen	30. X	22. IV	90	—	1	10	32	13	—	—	—	—	10	24	49	15	—	—	—	19. I
469	Karlskoga	30. X	21. IV	114	0	1	12	57	7	1	1	—	3	4	31	80	35	2	28	—	21. I
1292	Östervik	30. X	21. IV	133	0	1	9	36	5	4	2	—	4	10	24	57	8	6	26	—	17—19. I
473	Tolsgården	30. X	20. IV	99	0	1	13	45	3	0	1	—	9	11	30	75	9	3	15	—	19, 20. I
474	Gullspång	24. XI	20. IV	66	—	0	6	20	1	—	0	—	—	6	13	44	6	—	11	—	19. I
477	Götlunda	30. X	26. III	61	—	2	3	20	1	—	—	—	—	15	7	41	6	—	—	—	20. I
478	Otterstorp	30. X	20. IV	68	0	1	3	28	1	0	—	—	7	10	10	63	10	4	—	—	19, 20. I
1253	Skövde	30. X	19. IV	96	0	1	3	29	1	—	—	—	7	12	6	72	11	—	—	—	20. I
1223	Forshem	25. XI	27. III	54	—	0	1	—	0	—	—	—	—	4	2	—	3	—	—	—	
485	Hjälmsäter	26. XI	25. II	41	—	0	1	8	0	—	—	—	—	3	2	19	7	—	—	—	21, 22. I
488	Vedum	30. X	27. III	88	—	0	5	22	—	—	—	—	—	8	14	53	—	—	—	—	19. I
489	Saleby	25. XI	25. III	41	—	0	0	6	0	—	—	—	—	8	4	18	6	—	—	—	9. I
1252	Edsvära	30. X	27. III	62	0	1	4	23	1	0	—	—	2	15	10	44	8	2	—	—	16—20. I
491	Härlingstorp	26. XI	19. IV	67	—	0	2	12	0	—	—	—	—	5	10	26	3	—	—	—	16—19. I
493	Skara	25. XI	28. III	72	—	1	4	22	1	0	—	—	—	9	11	40	5	1	—	—	12—15. I
1187	Traneberg	25. XI	22. III	71	—	0	2	29	0	—	—	—	—	7	7	50	4	—	—	—	20. I
1306	Hjulkvarn	25. XI	24. II	57	—	1	—	21	0	—	—	—	—	13	—	43	11	—	—	—	18, 19. I
506	Olofstorp	25. XI	29. III	58	—	0	3	15	—	—	—	—	—	1	9	32	—	—	—	—	17, 18. I
1286	Lerum	26. XI	27. III	45	—	0	4	14	0	0	—	—	—	5	10	33	7	2	—	—	19, 20. I
517	Hindås	30. X	27. III	83	0	1	7	25	3	0	—	—	1	10	20	48	12	2	—	—	17, 18. I
519	Göteborg	25. XI	28. III	49	—	0	1	9	0	0	—	—	—	1	4	26	3	1	—	—	17, 19. I
	K. 108—109.																				
522	Säby	26. XI	4. IV	41	—	0	—	7	0	—	—	—	—	2	—	24	3	—	—	—	20. I
1081	Simmersröd	26. XI	15. IV	53	—	1	0	13	1	—	—	—	—	13	1	30	9	—	—	—	19. I
	K. 110—111.																				
531	Svandal	25. XI	26. II	37	—	0	0	7	0	—	—	—	—	1	3	22	3	—	—	—	17. I
	111. Strömsån.																				
1178	Håvelund	1.XII	3. IV	53	—	—	1	11	0	—	0	—	—	—	5	28	5	—	3	—	20. I
534	Strömstad	1.XII	3. IV	39	—	—	0	12	1	—	0	—	—	—	2	39	7	—	5	—	20. I
	112. Enningdalsälven.																				
1135	Gunnesbyn	21.XII	30. IV	90	—	—	1	15	1	—	0	—	—	—	4	38	4	—	1	—	20. I
	113. Glommen.																				
1167	Järpliden	14. X	11. V	177	1	1	11	27	34	35	15	1	6	8	25	40	43	43	34	11	23—28. II, 1—5. III
	117. Gothemsån.																				
541	Buttle	25. XI	1. IV	74	—	—	5	35	0	—	—	—	—	—	17	56	2	—	—	—	16, 19, 20. I
	Gottland.																				
537	Visby	4.XII	26. II	55	—	—	1	11	0	—	—	—	—	—	5	22	2	—	—	—	12, 13. I

Tab. 11. Såsom snö magasinerad vattenmängd vintern 1917—1918.

Nr	Flodområde.	Snöhöjd i mm vatten.							Snömängd i millioner m³ vatten.						
		1 nov.	1 dec.	1 jan.	1 febr.	1 mars.	1 april.	1 maj.	1 nov.	1 dec.	1 jan.	1 febr.	1 mars.	1 april.	1 maj.
1	Torneälv	10	75	100	125	140	145	80	402	3 014	4 018	5 022	5 625	5 826	3 214
3	Sangisån	—	90	90	100	120	130	30	—	112	112	125	150	162	38
4	Kalixälv	10	75	90	120	140	140	65	179	1 344	1 614	2 152	2 510	2 510	1 165
7	Råneälv	5	75	85	90	120	135	30	21	310	352	373	497	559	124
9	Lulcälv	20	80	105	130	160	150	135	504	2 016	2 646	3 276	4 032	3 780	3 402
13	Piteälv	10	70	100	110	140	110	80	111	777	1 110	1 221	1 554	1 221	888
17	Åbyälv	—	75	95	95	125	60	40	—	98	124	124	162	78	52
18	Byskeälv	—	75	105	110	150	80	40	—	276	386	405	552	294	147
20	Skellefteälv	10	70	105	110	160	125	60	116	812	1 218	1 276	1 856	1 450	696
21	Bureälv	—	35	95	95	120	70	—	—	36	99	99	125	73	—
24	Ricklean	—	40	85	90	120	70	—	—	72	154	163	217	127	—
26	Sävarån	—	40	85	90	120	80	—	—	46	99	104	139	93	—
28	Umeälv	7	70	100	105	160	145	55	187	1 869	2 670	2 804	4 272	3 872	1 468
30	Öreälv	—	40	85	80	125	100	20	—	120	254	239	374	299	60
32	Lögdeälv	—	35	80	75	120	90	15	—	53	121	113	181	136	23
34	Gideälv	—	30	80	70	115	90	3	—	104	278	244	400	313	10
36	Moälven	—	35	80	80	120	80	—	—	82	187	187	281	187	—
37	Nätraån	—	35	80	90	125	80	—	—	35	80	90	125	80	—
38	Ångermanälven	7	60	90	130	160	130	35	221	1 896	2 844	4 108	5 056	4 108	1 106
40	Indalsälven	1	45	70	145	190	165	20	27	1 197	1 862	3 857	5 054	4 389	532
42	Ljungan	5	35	95	130	175	160	10	64	448	1 216	1 664	2 240	2 048	128
44	Harmångersån	—	10	85	120	155	100	—	—	10	88	125	161	104	—
45	Delångersån	—	15	65	110	145	80	—	—	31	135	228	300	166	—
48	Ljusnan	8	25	85	130	155	130	20	158	495	1 683	2 574	3 069	2 574	396
51	Testeboån	—	15	45	80	120	25	—	—	18	54	97	145	30	—
52	Gavleån	—	15	40	70	85	4	—	—	37	100	174	212	10	—
53	Dalälven	6	20	60	85	105	60	5	172	572	1 717	2 432	3 004	1 717	143
54	Tämnarån	—	2	20	20	20	3	—	—	2	25	25	25	4	—
61	Mälaren—Norrström	—	4	30	15	20	1	—	—	89	669	334	446	22	—
65	Nyköpingsån	—	—	25	—	—	—	—	—	—	91	—	—	—	—
67	Vättern—Motalaström	—	3	20	—	—	—	—	—	46	310	—	—	—	—
74	Emån	—	3	10	3	1	—	—	—	13	44	13	4	—	—
75	Alsterån	—	—	8	—	—	—	—	—	—	12	—	—	—	—
82	Ronnebyån	—	—	4	—	—	—	—	—	—	4	—	—	—	—
86	Mörrumsån	—	—	9	1	—	—	—	—	—	31	3	—	—	—
87	Skräboån	—	—	3	—	—	—	—	—	—	3	—	—	—	—
88	Helgeån	—	—	3	—	—	—	—	—	—	15	—	—	—	—
92	Kävlingeån	—	—	1	—	—	—	—	—	—	1	—	—	—	—
96	Rönneån	—	—	2	—	—	—	—	—	—	2	—	—	—	—
98	Lagan	—	—	15	5	2	—	—	—	—	97	32	13	—	—
101	Nissan	—	—	15	1	—	—	—	—	—	40	3	—	—	—
103	Ätran	—	—	20	4	—	—	—	—	—	67	13	—	—	—
105	Viskan	—	—	15	7	—	—	—	—	—	33	15	—	—	—
108	Vänern—Götaälv	1	10	25	25	35	20	2	50	501	1 252	1 252	1 752	1 001	100
110	Örekilsälven	—	—	—	7	—	—	—	—	—	—	9	—	—	—
	Medelsnöhöjd 1917—18	**5**	**40**	**70**	**85**	**110**	**90**	**35**	**2 212**	**16 531**	**27 917**	**34 975**	**44 533**	**37 233**	**13 692**
	» 1916—17	12	35	83	99	115	130	125	4 982	14 538	34 176	40 783	47 643	53 792	51 540
	» 1915—16	2	57	103	117	141	159	82	952	23 468	42 365	48 199	57 890	65 679	33 872
	» 1914—15	0	10	50	90	120	119	60	30	4 218	20 448	37 174	49 244	49 178	24 602

Tab. 12. Vattenmängd i mm motsvarande

N:r	Station.	Oktober.				November.					December.					Janu-	
		4	11	18	25	1	8	15	22	29	1	6	13	20	27	1	10
	1. Torneälv.																
2	Vassijaure	0.8	—	0.8	—	0.8	1.2	1.4	1.8	2.2[1]	2.3	1.9	2.4	2.2[2]	2.8[2]	2.8	2.4
3	Kiruna	—	—	—	—	1.5	1.5	1.5	1.6	2.0	—	2.1	2.1	2.1	2.2[2]	2.2[6]	2.3
4	Jukkasjärvi	—	0.7	0.9	1.3	2.0	2.3	1.9	1.5	1.8	1.9	2.3	2.4	2.5	2.3	2.3	2.0
624	Junosuando	—	—	—	—	—	—	—	—	—	—	—	—	—	—	1.8	1.9[5]
6	Karesuando	—	1.0	1.3	—	2.5	2.6	1.7	1.7	—	2.0	2.0	2.2	2.5	2.0	2.3[2]	2.0
	4. Kalixälv.																
11	Gällivare	—	1.8	2.3	2.1[2]	2.2	2.1	2.0	1.6	1.6[1]	2.1	2.7	2.9	1.6	1.9	2.5	1.6
1110	Skröven	—	—	—	—	—	0.5	1.1	1.6	2.1	2.0	1.9	1.9	1.3	2.4	2.3	2.5
546	Morjärv	—	—	—	—	—	—	1.5	2.0	—	1.6	1.6	1.6	1.7	1.8	2.1	2.0
	9. Luleälv.																
14	Porjus	—	2.3[5]	2.1[5]	2.0[5]	1.7[5]	1.7[5]	1.6[5]	1.3[5]	1.3[5]	—	1.5[3]	1.6[3]	1.5[3]	1.4[3]	—	1.2[5]
20	Kvikkjokk	—	1.1	2.0	2.4	1.4	1.2	1.8	1.4	1.4	—	1.6[2]	1.9	2.0	2.1	2.1	2.3
21	Tjåmotis	—	0.9	1.3	1.5	1.4	1.9[2]	1.5	1.5	—	1.7	1.6	1.5	1.4	1.5	2.0	1.8
22	Randijaur	—	—	—	—	—	—	1.1	1.4	1.2	—	1.3	1.4	1.5	1.6	1.6	1.6
27	Jokkmokk	—	—	—	—	1.3	—	1.3	1.4	1.5	1.6	—	1.8	1.8	1.6	1.9	1.9
31	Puottaure	—	2.3	1.9	2.2	1.5	2.0	1.8	1.5	1.7	2.0	2.3	2.0	2.0	1.8	2.0	1.9
34	Murjek	—	—	—	—	—	—	1.7	2.0	1.9	—	1.8[3]	1.9[3]	1.7[3]	1.7[3]	1.7	1.7[3]
	20. Skellefteälv.																
45	Jäckvik	—	1.0	1.7	2.1	1.8	2.3	2.0	1.8	2.0	2.1	2.2	2.2	2.4	1.9	1.8	1.7
	22. Mångbyån.																
49	Lövånger	—	—	—	—	—	—	—	—	—	1.9	2.7	1.7	1.6	1.9	2.2	2.0
	28. Umeälv.																
52	Tärnaby	—	—	—	—	—	—	—	1.2	1.6	1.6	2.0	1.7	1.4	1.8	2.1	1.8
53	Stensele	—	—	—	—	—	—	1.4	1.5	1.5	1.5	1.9	1.9	2.0	1.6	2.0	2.0
	36. Moälven.																
61	Mo	—	—	—	—	—	—	—	—	1.6	—	1.9	2.0	2.1	1.8	2.2	2.0[2]
	38. Ångermanälven.																
63	Maksjöstrand	—	—	—	—	—	—	1.5	1.9	1.6	1.6	1.5	1.5	1.6	1.6	1.0	1.2
64	Östra Junsele	—	—	—	—	—	—	—	1.7	1.3[2]	1.4	1.8	1.8	1.9	1.4	2.1	1.5
66	Gäddede	—	—	—	—	—	—	—	1.4	1.8	1.9	1.8	2.0	2.6	2.5	2.5	2.5
67	Ramsele	—	—	—	—	—	—	—	1.2	—	1.2	2.4	2.3	1.7	1.4	1.1	1.6
69	Multrå	—	—	—	—	—	—	—	2.0	—	1.9	1.7	1.9	2.1	1.5	2.1	1.7
	40. Indalsälven.																
75	Storlien	—	—	—	—	—	—	—	—	—	2.4	1.9	2.0	1.6	1.7	1.9	1.8
77	Klösta	—	—	—	—	—	—	—	—	1.2[1]	—	—	—	—	1.8[1]	—	—
78	Bispgården	—	—	—	—	—	—	—	1.1	0.9[3]	—	1.3	1.7	1.4	0.2[3]	—	1.2
	42. Ljungan.																
1118	Ljungdalen	—	—	—	—	0.7	1.9	2.0	1.7	1.8	—	1.5	2.1	2.1[2]	1.7[2]	2.2	2.1
89	Häljum	—	—	—	—	—	—	—	1.5	1.5	1.5	2.8	2.8	2.7	2.2	2.4	2.4
	45. Delångersån.																
1246	Norrdala	—	—	—	—	—	—	—	—	0.7	1.6	1.7	1.4[1]	1.4	1.4	1.8	1.9
93	Bjuråker	—	—	—	—	—	—	—	—	—	—	2.0	1.9	2.0	1.9	2.3[4]	2.4
	48. Ljusnan.																
95	Ljusnedal	—	—	—	—	3.9	—	2.7	2.5	1.5	1.7	2.1	1.9	2.8	2.8	3.2	2.7
1148	Linsäll	—	—	—	—	1.4	—	1.0	1.2	—	1.1	1.6	1.9	2.2	2.1	2.2	2.2

1 cm snötäcke vintern 1917—1918.

a r i.			Februari.					Mars.					April.				Maj.					Juni.			
17	24	31	1	7	14	21	28	1	7	14	21	28	1	11	18	25	1	9	16	23	30	1	6	13	20
2.7	2.6	—	2.8	3.7	3.6	3.6	—	—	—	—	—	—	—	—	—	—	—	—	—	—	—	—	—	—	—
2.3	2.2	2.1	—	2.1	2.1	2.2[2]	1.9	—	2.2	2.2	2.1	2.3	2.4[8]	2.3	2.2	3.2	2.2	—	—	—	—	—	—	—	—
2.2	1.2	—	2.7	2.5	2.5	2.3	—	2.3	2.4	2.1	2.1	1.8	1.9	2.5	2.7	4.0	4.2	—	—	—	—	—	—	—	—
1.5[5]	3.4[5]	1.2[5]	—	—	—	—	—	2.3	2.5[1]	2.4[5]	2.4	2.6[3]	3.5	3.0	3.9[3]	4.3[7]	—	—	—	—	—	—	—	—	—
2.4	2.0	—	2.3	2.7	2.3	1.6	—	2.6	2.3	2.2	2.3	2.4	2.3[2]	2.1	2.3	2.5	3.4	2.7	—	—	—	—	—	—	—
2.1	2.4	1.5	1.4	1.8	2.3	2.3	2.2	2.2	2.1	2.8	3.0	2.9	3.1	—	—	—	—	—	—	—	—	—	—	—	—
1.8	1.8	2.0	1.9	1.9	1.9	2.0	2.0	2.0	2.0	1.7	2.0	2.1	1.9	2.0	2.5	2.4	1.7	1.1	—	—	—	—	—	—	—
1.9	1.6	—	1.8	1.8	1.7	1.7	—	1.6	1.8	1.9	2.4	2.8	2.9	3.0	3.8	—	—	—	—	—	—	—	—	—	—
1.2[5]	1.2[5]	1.3[5]	1.3[6]	1.3[8]	1.3[6]	1.2[6]	—	—	1.3[5]	1.3[5]	1.4[5]	1.4[5]	1.4	1.4[5]	1.5[5]	1.8[5]	—	—	—	—	—	—	—	—	—
2.0	2.2	1.8	—	1.9	2.3	2.4	1.9	—	3.1	3.0	3.4	3.5	3.5	3.1	3.2[2]	4.1	—	—	—	—	—	—	—	—	—
1.5	1.6	—	2.0	2.3	2.2	2.2	—	2.0	2.3	2.6	2.5	2.1	3.4	4.9	5.0	—	—	—	—	—	—	—	—	—	—
1.8	1.7	—	1.8	2.0	2.0	1.9	—	1.7	2.0	2.1	2.7	2.7	2.8	2.3[1]	2.4	1.1	—	—	—	—	—	—	—	—	—
1.9	2.0	—	2.1	2.3	2.6[2]	2.3	—	2.1	2.5	2.9	2.4	2.7	2.9	—	—	—	—	—	—	—	—	—	—	—	—
2.2	2.0	2.1	2.0	2.6	1.8	2.4	1.9	1.9	1.8	1.7	2.6	2.4	2.3	3.0	3.2	3.0	3.5	—	—	—	—	—	—	—	—
1.7[3]	1.6[3]	1.5[3]	—	2.1	2.1	2.2	2.3	—	2.5	2.6	2.5	2.7	2.8[6]	2.9	3.3	—	—	—	—	—	—	—	—	—	—
2.1	2.1	2.4	2.3	2.6	2.3	2.1	2.2	2.1	2.3	2.4	2.0	1.9	1.8	2.0	2.3	2.8	3.3	2.6[1]	—	—	—	—	—	—	—
2.2	2.3	3.0	3.0	3.2	2.7	2.7	1.6	2.5	2.8	2.7	3.3	3.7	—	—	—	—	—	—	—	—	—	—	—	—	—
2.4	2.5	—	2.6	2.9	2.6	2.9	2.6	2.6	2.7	2.4	2.5	3.0	2.5	2.6	3.5	1.7	3.1	—	—	—	—	—	—	—	—
1.9	2.0	—	2.2	2.4	2.6	2.5	—	2.5	2.8	2.8	2.7	3.4	3.7	—	—	—	—	—	—	—	—	—	—	—	—
2.0	2.1[2]	—	1.9	2.3[2]	2.2	2.1	—	2.2	2.3	2.3	2.6	3.5	—	3.7[1]	—	—	—	—	—	—	—	—	—	—	—
1.1	1.3	1.8	1.8	1.9	1.9	1.9	2.0	2.0	2.1	2.2	2.3	2.6	2.6	2.5	3.7	—	—	—	—	—	—	—	—	—	—
1.7	1.8	2.2	2.4	2.4	2.1	2.1	2.4	2.4	2.2	2.1	3.5	1.6	2.6	2.1	—	—	—	—	—	—	—	—	—	—	—
2.9	3.1	—	3.4	3.4	3.3	3.4	2.8	2.7	2.6	2.6	2.8	2.8	3.1	3.4	3.3	3.3	2.9	4.4	—	—	—	—	—	—	—
1.5	1.2[2]	—	1.6	1.6	2.0	1.6	—	1.7	2.3	2.2	2.5	2.1	3.0	2.8	2.9	4.1	—	—	—	—	—	—	—	—	—
1.9	2.0	—	2.6	2.9	3.0	3.0	—	2.4	2.5	3.0	3.5	6.9	4.6	—	1.0[1]	—	—	—	—	—	—	—	—	—	—
1.8	1.7	—	2.7	2.3	2.7	2.5	—	2.5	2.5	3.2	3.8	3.9	—	—	—	—	—	—	—	—	—	—	—	—	—
1.7[1]	2.2[1]	—	—	—	—	—	—	—	—	—	—	—	—	—	—	—	—	—	—	—	—	—	—	—	—
1.2	1.8	2.3	—	2.1[2]	2.1	2.1	2.1	2.1	2.2[4]	2.4[2]	2.5	2.7[1]	—	3.4	3.5	—	—	—	—	—	—	—	—	—	—
2.2	2.0	2.2	—	2.5	2.5	2.7	2.3	—	2.4	2.7	2.7	2.6	2.9	3.2	3.3	3.8	3.1	2.4	—	0.5	—	—	—	—	—
2.1	2.5	—	3.1	2.9	2.9	3.0	3.0	3.1	3.1	3.1	3.5	3.4	3.5	3.6	0.8	—	—	—	—	—	—	—	—	—	—
1.6	1.7	2.1	1.9	2.2	2.2	2.0	2.2	2.1	2.0	2.6	2.8	3.0	3.3	—	2.6	—	—	—	—	—	—	—	—	—	—
2.1	1.9	2.0	2.4	2.0	2.0	2.1	2.2	—	2.1	2.2	2.4	3.1	3.0	3.1	3.0	—	—	—	—	—	—	—	—	—	—
2.5[1]	2.1	2.9	2.8	3.0	2.6	2.9	2.9	3.6	3.4	3.3	2.9	2.6	2.8	3.7	2.3	—	—	—	—	—	—	—	—	—	—
2.1	1.9	—	2.1	2.1	1.9	1.8	—	1.9	1.9	2.2[1]	2.6	2.8	—	3.0	2.5	—	—	—	—	—	—	—	—	—	—

N:r	Station.	Oktober.				November.					December.					Janu-	
		4	11	18	25	1	8	15	22	29	1	6	13	20	27	1	10
	51. Testeboån.																
101	Katrineberg	—	—	—	—	—	—	—	—	—	1.9	2.0	2.4	2.8	1.9	1.9	2.0
	52. Gavleån.																
105	Mackmyra	—	—	—	—	—	—	—	—	0.7	0.9	2.3	—	1.0	1.1[1]	1.0	1.8
	53. Dalälven.																
109	Särna	—	—	—	—	—	0.9[4]	1.5[4]	2.0[4]	—	1.4	1.7[4]	1.7[4]	2.0[4]	1.8[4]	2.1	1.7[4]
110	Älvdalen	—	—	—	3.0[6]	—	2.0[2]	5.0	5.0	1.1	—	1.3	1.5	1.6	1.6	2.0	1.9
1149	Storbron	—	—	—	—	1.6	—	1.5	1.3	—	1.1	1.2	1.4	1.7	1.9	1.8	1.6
115	Transtrand	—	—	—	—	—	—	—	1.7	1.0	1.6	1.7	2.0	2.1	2.0	2.0	2.0
116	Malung	—	—	—	—	—	—	—	—	1.3	0.9	1.4	—	—	1.5	1.1	1.6
124	Stjärnsund	—	—	—	—	—	—	—	—	—	1.7	2.0	—	2.0	1.9	—	—
	56. Olandsån.																
138	Gimo	—	—	—	—	—	—	—	—	—	1.9	2.1	1.0	2.7	1.7	1.8	1.7
	59. Norrtäljeån.																
142	Rånäs	—	—	—	—	—	—	—	—	—	—	—	—	1.4	3.7	3.2	2.7[4]
	K. 60—61.																
147	Experimentalfältet	—	—	—	—	—	—	—	—	—	—	—	—	—	1.3	1.6	1.3[2]
	61. Mälaren-Norrström.																
151	Laxå	—	—	—	—	—	—	—	—	—	—	—	—	—	1.5[1]	1.0[2]	—
148	Svärtå	—	—	—	—	—	—	—	—	2.7	—	—	—	1.2	1.2	1.3[4]	1.3
155	Lekeberga	—	—	—	—	—	—	—	—	—	—	—	—	—	1.8[5]	1.6	1.6[5]
168	Eskilstuna	—	—	—	—	—	—	—	—	—	—	—	—	—	1.2	1.6[4]	1.7
175	Dalkarlsberg	—	—	—	—	—	—	—	—	—	—	—	—	—	1.2	1.9	1.3
626	Fagersta	—	—	—	—	—	—	—	—	—	—	—	—	—	—	—	—
205	Drälinge	—	—	—	—	—	—	—	—	—	—	—	—	—	1.5	1.6	1.7
	K. 62—63.																
1192	Fagersjö	—	—	—	—	—	—	—	—	—	—	—	—	—	1.9[6]	1.8[2]	1.4
	63. Trosaån.																
230	Åda	—	—	—	—	—	—	—	—	—	—	—	—	0.8[2]	1.3	1.4	2.1
	65. Nyköpingsån.																
235	Bie	—	—	—	—	—	—	—	—	3.3	—	—	—	—	1.1	1.3	1.4
236	Malmköping	—	—	—	—	—	—	—	—	0.1	1.3	2.4	—	0.5[2]	0.9[2]	1.2	1.5
	67. Vättern-Motalaström.																
245	Lilla Flittered	—	—	—	—	—	—	—	—	—	1.5	1.9	—	1.3	1.8	2.3	1.8
252	Prästtorp	—	—	—	—	—	—	—	—	—	1.0	1.0	—	0.7	1.4	1.4	1.6
254	Kyleberg	—	—	—	—	—	—	—	—	—	—	—	—	—	—	1.5	1.7
260	Högemålen	—	—	—	—	—	—	—	—	—	1.7	1.3	1.6	1.5	1.3	1.8	1.3
263	Botorp	—	—	—	—	—	—	—	—	—	—	—	—	—	0.9	1.4[4]	2.6[1]
266	Rinna	—	—	—	—	—	—	—	—	—	4.5	—	—	3.5	1.5	1.8	1.3
270	Bjärka-Säby	—	—	—	—	—	—	—	—	—	—	—	—	—	—	1.5	1.4[1]
276	Finspång	—	—	—	—	—	—	—	—	—	—	—	—	1.0	1.4	2.1	2.2
	70. Storån.																
282	Adelsnäs	—	—	—	—	—	—	—	—	1.0[5]	—	—	—	—	—	—	1.3
	71. Botorpsströmmen.																
570	Tovehult	—	—	—	—	—	—	—	—	—	—	0.5	—	0.5	0.9	1.4[4]	1.2
	74. Emån.																
293	Rödjenäs	—	—	—	—	—	—	—	—	—	—	—	—	—	—	—	—
291	Lannaskede	—	—	—	—	—	—	—	—	—	1.5	1.4	1.3	1.7	0.9	1.4	1.5

a r i.			Februari.					Mars.					April.				Maj.					Juni.			
17	24	31	1	7	14	21	28	1	7	14	21	28	1	11	18	25	1	9	16	23	30	1	6	13	20
1.6	2.0	—	2.9	2.1	2.7	2.5	—	2.7	2.6	3.2	3.5	—	2.7	—	—	—	—	—	—	—	—	—	—	—	—
1.8	2.5	3.0	3.0	3.6	3.2	3.2	3.9	3.9	4.2	4.2	4.0	—	—	—	2.4	—	—	—	—	—	—	—	—	—	—
1.8[4]	1.7[4]	—	2.0	2.2[4]	2.4[4]	2.1[4]	—	2.1	2.3[4]	2.6[4]	2.7[4]	3.2[4]	3.0	2.8[4]	3.0[4]	2.9[4]	—	—	—	—	—	—	—	—	—
1.7	1.6	—	2.2	1.8	1.9	1.9	1.9	1.9	2.0	2.1	2.5	2.7	2.8	2.5	2.3	5.0	—	—	—	—	—	—	—	—	—
1.7	1.8	2.2	2.2	2.1	2.0	1.8	—	2.3	2.2	2.3	2.6	3.0	3.6	3.3	3.0	4.2	—	—	—	—	—	—	—	—	—
1.7	2.1	2.2	2.3	2.3	2.5	2.4	2.3	2.3	2.6	3.1	2.8	3.8	3.8	—	0.8	—	—	—	—	—	—	—	—	—	—
1.0	0.9	—	1.8	1.3[2]	1.4	1.9	—	2.3	2.3	2.5	2.3	—	—	—	0.6	—	—	—	—	—	—	—	—	—	—
—	—	—	—	—	—	—	—	—	—	—	—	—	—	—	—	—	—	—	—	—	—	—	—	—	—
1.8	2.5	—	2.9	3.5	3.4	3.3	—	3.7	3.5	3.7	—	1.3	—	—	—	—	—	—	—	—	—	—	—	—	—
2.5	3.3	2.2	1.7	—	—	1.0	—	—	—	—	—	—	—	—	—	—	—	—	—	—	—	—	—	—	—
1.4	1.8	—	—	—	—	—	—	—	—	—	—	—	—	—	—	—	—	—	—	—	—	—	—	—	—
1.1	1.7	—	—	—	—	—	—	—	—	—	—	—	—	—	—	—	—	—	—	—	—	—	—	—	—
1.2	1.6	1.4	—	1.6	1.5	1.6	—	—	—	—	—	—	—	—	—	—	—	—	—	—	—	—	—	—	—
—	1.9[5]	2.2[5]	—	—	—	—	—	—	—	—	—	—	—	—	—	—	—	—	—	—	—	—	—	—	—
1.4	1.9	—	—	—	—	—	—	—	—	—	—	—	—	—	—	—	—	—	—	—	—	—	—	—	—
1.5	1.9	2.2	2.7	—	2.6	1.6	—	—	—	1.0	—	—	—	—	0.9[2]	—	—	—	—	—	—	—	—	—	—
—	—	—	—	—	—	—	—	—	—	—	—	—	—	—	—	—	—	—	—	—	—	—	—	—	—
1.6	2.2	4.6	—	—	1.6	—	1.7	1.7	—	—	—	—	—	—	—	—	—	—	—	—	—	—	—	—	—
1.7[1]	2.1	4.0	—	3.9	3.3	3.4[1]	—	—	—	—	—	—	—	—	—	—	—	—	—	—	—	—	—	—	—
1.8	2.5	—	—	—	—	—	—	—	—	—	—	—	—	—	—	—	—	—	—	—	—	—	—	—	—
1.3	1.7	—	—	—	—	—	—	—	—	—	—	—	—	—	—	—	—	—	—	—	—	—	—	—	—
1.2	1.7	—	—	—	—	—	—	—	—	—	—	—	—	—	—	—	—	—	—	—	—	—	—	—	—
1.6	2.7	—	—	—	—	—	—	—	—	—	—	—	—	—	—	—	—	—	—	—	—	—	—	—	—
2.3	3.5	—	—	—	—	—	—	—	—	—	—	—	—	—	—	—	—	—	—	—	—	—	—	—	—
2.1[2]	2.9	—	—	—	—	—	—	—	—	—	—	—	—	—	—	—	—	—	—	—	—	—	—	—	—
1.8	2.5	—	—	—	—	—	—	—	—	2.0	—	—	—	—	—	—	—	—	—	—	—	—	—	—	—
3.0	2.5	—	—	—	—	—	—	—	—	—	—	—	—	—	—	—	—	—	—	—	—	—	—	—	—
1.8	4.3	—	—	—	—	—	—	—	—	2.5	—	3.0[1]	—	—	—	—	—	—	—	—	—	—	—	—	—
1.8	3.3	—	—	—	—	—	—	—	—	—	—	—	—	—	—	—	—	—	—	—	—	—	—	—	—
2.2	3.0	—	—	—	—	—	—	—	—	—	—	—	—	—	—	—	—	—	—	—	—	—	—	—	—
1.9	7.5?	—	—	—	—	—	—	—	—	—	—	—	—	—	—	—	—	—	—	—	—	—	—	—	—
1.8[1]	2.5	—	—	—	—	2.5	—	—	—	—	—	—	—	—	—	—	—	—	—	—	—	—	—	—	—
—	—	—	—	—	—	—	—	—	—	2.2	—	—	—	—	—	—	—	—	—	—	—	—	—	—	—
1.7	2.5	4.0	3.7	2.9	2.7	2.6	3.7	3.7	3.7	4.3	4.6	1.2	—	—	—	—	—	—	—	—	—	—	—	—	—

N:r	Station.	Oktober.				November.					December.					Janu-	
		4	11	18	25	1	8	15	22	29	1	6	13	20	27	1	10
	75. Alsterån.																
301	Kimramåla	—	—	—	—	—	—	—	—	—	—	—	—	—	1.2	1.3	1.2[1]
	80. Lyckebyån.																
311	Vissefjärda	—	—	—	—	—	—	—	—	—	—	—	—	—	0.6	0.6	1.2
	81. Nättrabyån.																
314	Marielund	—	—	—	—	—	—	—	—	—	—	—	—	—	0.6	0.8	0.4
	88. Helgeån.																
329	Hönjarum	—	—	—	—	—	—	—	—	—	—	2.0	—	—	—	1.2[6]	1.3
	90. Segeån.																
346	Svedala	—	—	—	—	—	—	—	—	—	—	—	—	—	—	—	0.7
	98. Lagan.																
366	Rörshult	—	—	—	—	—	—	—	—	—	—	—	—	—	—	1.3	1.4
374	Ulvahult	—	—	—	—	—	—	—	—	—	—	2.3	1.9	—	2.0	1.8[4]	1.4
378	Ryd	—	—	—	—	—	—	—	—	—	—	—	—	—	1.4	1.7[4]	1.2
383	Lagan	—	—	—	—	—	—	—	—	—	—	—	—	2.5	1.7[3]	1.1[4]	1.8[2]
388	Rudö	—	—	—	—	—	—	—	—	—	—	1.3	—	1.1	1.3	1.5	1.5
400	Hökhult	—	—	—	—	—	—	—	—	—	—	—	—	—	—	—	—
	101. Nissan.																
403	Kinnared	—	—	—	—	—	—	—	—	—	—	—	—	—	—	1.7[4]	1.8
	105. Viskan.																
417	Öxabäck	—	—	—	—	—	—	—	—	—	—	—	—	1.2	1.4	1.9	1.5
	K. 107—108.																
423	Kyvik	—	—	—	—	—	—	—	—	—	—	—	—	3.0	—	—	1.5
	108. Vänern-Götaälv.																
1313	Likenäs	—	—	—	—	—	—	—	—	1.1	1.3	1.8	1.9	2.3	1.8	1.7	1.7
1141	Södra Viggen	—	—	—	—	—	—	—	—	2.0	—	1.1[1]	2.8	2.4	2.1	1.5[4]	1.7
435	Adolfsfors	—	—	—	—	—	—	—	—	—	—	—	—	—	—	—	—
1153	Stömne	—	—	—	—	—	—	—	—	—	—	—	—	—	1.1[2]	1.1	1.0
439	Köln	—	—	—	—	—	—	—	—	—	—	—	—	—	1.1	1.4	1.4
446	Sågen	—	—	—	—	—	—	—	—	—	—	—	—	1.2	1.2	—	—
449	Tyngsjö	—	—	—	—	—	—	—	—	—	2.8	3.4	—	3.7	1.5	—	—
452	Gåsbornshyttan	—	—	—	—	—	—	—	—	—	—	—	—	—	—	—	2.4
459	Grythyttehed	—	—	—	—	—	—	—	—	0.6[3]	—	—	—	0.7[2]	1.5	1.8	1.4[2]
463	Filipstad	—	—	—	—	—	—	—	—	—	—	—	—	1.0	1.3	1.0[4]	1.1
464	Hornkullen	—	—	—	—	—	—	—	—	—	—	—	—	—	—	1.7	2.2
469	Karlskoga	—	—	—	—	—	—	—	—	1.7	1.5	2.0	2.0	1.7	1.8	2.0	2.0
474	Gullspång	—	—	—	—	—	—	—	—	—	—	—	—	1.2	1.8	1.8	1.3
477	Götlunda	—	—	—	—	—	—	—	—	—	1.3	—	—	1.0	1.1	1.3	1.3
488	Vedum	—	—	—	—	—	—	—	—	—	—	—	—	0.9	1.7	1.8[4]	1.1
1187	Traueberg	—	—	—	—	—	—	—	—	—	—	—	—	—	2.0	1.9	1.8
	K. 108—109.																
522	Säby	—	—	—	—	—	—	—	—	—	—	—	—	—	—	—	1.5
	K. 110—111.																
531	Svandal	—	—	—	—	—	—	—	—	—	—	—	—	—	—	—	0.9
	112. Enningdalsälven.																
565	Äspelunden	—	—	—	—	—	—	—	—	—	—	—	—	—	—	0.3[4]	0.9

Mätningen verkställd:
[1] 1 dag tidigare. [3] 2 dagar tidigare. [5] 3 dagar tidigare. [7] 4 dagar tidigare.
[2] 1 » senare. [4] 2 » senare. [6] 3 » senare. [8] 4 » senare.

a r i.			Februari.					Mars.					April.				Maj.					Juni.			
17	24	31	1	7	14	21	28	1	7	14	21	28	1	11	18	25	1	9	16	23	30	1	6	13	20
0.9	3.1	—	—	—	—	—	—	—	—	—	—	—	—	—	—	—	—	—	—	—	—	—	—	—	—
1.5	2.5	—	—	—	—	—	—	—	—	—	—	—	—	—	—	—	—	—	—	—	—	—	—	—	—
1.3	3.5	—	—	—	—	0.7	—	—	—	—	—	—	—	—	—	—	—	—	—	—	—	—	—	—	—
1.2[2]	2.3	—	—	—	—	—	—	—	—	0.7	—	—	—	—	—	—	—	—	—	—	—	—	—	—	—
—	—	—	—	—	—	—	—	—	—	—	—	—	—	—	—	—	—	—	—	—	—	—	—	—	—
1.7	2.7	—	—	—	—	—	—	—	—	—	—	—	—	—	—	—	—	—	—	—	—	—	—	—	—
1.5	2.5	2.6	—	2.6	2.5	2.6	2.6	—	—	—	—	—	—	—	—	—	—	—	—	—	—	—	—	—	—
1.5	3.0	—	—	—	—	—	—	—	—	—	—	—	—	—	—	—	—	—	—	—	—	—	—	—	—
2.2	2.2	—	—	0.9	—	—	—	—	—	—	—	1.7	—	—	—	—	—	—	—	—	—	—	—	—	—
1.7	2.7	—	4.1	3.3	1.1	4.2	—	4.8	6.4	1.3	—	—	—	—	—	—	—	—	—	—	—	—	—	—	—
1.6	—	—	—	—	—	1.5	—	—	—	—	—	—	—	—	—	—	—	—	—	—	—	—	—	—	—
1.7	2.6	—	—	—	—	—	—	—	—	—	—	—	—	—	—	—	—	—	—	—	—	—	—	—	—
1.6	2.6	3.0	3.3	3.5	—	—	—	—	—	—	—	—	—	—	—	—	—	—	—	—	—	—	—	—	—
1.1	—	—	—	—	—	1.0	—	—	—	—	—	—	—	—	—	—	—	—	—	—	—	—	—	—	—
1.7	1.4	1.8	—	2.4	2.3	2.2	2.2	2.0	2.0	2.4	2.3	1.7	2.5	3.6	1.0	0.8	—	—	—	—	—	—	—	—	—
1.9	2.0	2.7	—	2.9	2.3	2.1	2.3	2.6	2.3	2.6	3.0	2.9	2.9[6]	5.4	7.0	—	—	—	—	—	—	—	—	—	—
—	—	—	—	3.0	2.0	5.1	5.5	—	2.2	2.0	—	—	—	—	—	—	—	—	—	—	—	—	—	—	—
1.2	1.7	—	—	—	—	—	—	—	—	—	—	—	—	—	—	—	—	—	—	—	—	—	—	—	—
1.4	2.1	—	—	1.0	—	—	—	—	—	—	—	—	—	—	—	—	—	—	—	—	—	—	—	—	—
—	—	—	—	—	—	—	—	—	—	—	—	—	—	—	—	—	—	—	—	—	—	—	—	—	—
—	—	—	—	—	—	—	—	—	—	—	—	—	—	—	—	—	—	—	—	—	—	—	—	—	—
1.4	3.3	—	3.2	1.7	1.6	3.6	—	2.8	1.9	1.5	2.6	—	—	—	—	—	—	—	—	—	—	—	—	—	—
1.6	2.3[2]	—	—	—	2.2[2]	2.1[2]	—	—	—	—	—	—	—	—	1.2[2]	—	—	—	—	—	—	—	—	—	—
1.0	1.4	2.2[1]	—	1.6[2]	2.8	2.7	3.0	—	—	—	—	—	—	—	—	—	—	—	—	—	—	—	—	—	—
1.8	2.8	3.3	—	2.5	2.6	2.6	—	2.3	2.3	2.4	3.1	2.6	2.6	5.7	3.0	—	—	—	—	—	—	—	—	—	—
2.0	2.3	1.9[1]	1.9	—	—	—	—	1.8	3.0	2.3	—	3.0	—	—	2.0	—	—	—	—	—	—	—	—	—	—
1.5	2.0	—	—	—	—	1.0	—	—	—	—	—	—	—	—	—	—	—	—	—	—	—	—	—	—	—
1.4	2.5	—	—	—	—	—	—	—	—	—	—	—	—	—	—	—	—	—	—	—	—	—	—	—	—
1.6	—	—	—	—	—	—	—	—	—	—	—	—	—	—	—	—	—	—	—	—	—	—	—	—	—
1.7	2.6	—	—	—	—	—	—	—	—	—	—	—	—	—	—	—	—	—	—	—	—	—	—	—	—
1.5	—	—	—	—	—	3.0	—	—	—	—	—	—	—	—	—	—	—	—	—	—	—	—	—	—	—
0.6	—	—	—	—	—	1.0	—	—	—	—	—	—	—	—	—	—	—	—	—	—	—	—	—	—	—
1.1	0.5	—	—	—	—	—	—	—	—	—	—	—	—	—	—	—	—	—	—	—	—	—	—	—	—

Tab. 13. Vattnets temperatur i C°, tid för islossning och isläggning samt isens tjocklek under vattenytan i cm hösten 1917 samt år 1918.

Flod-område	Vattendrag	Pegel			Månad och år														1917	1918	
					1917		1918												Is-läggning	Is-lossning	Is-läggning
					nov.	dec.	jan.	febr.	mars	april	maj	juni	juli	aug.	sept.	okt.	nov.	dec.			
Torneälv	Torneälv	1.3	Istjocklek	max.	31	49	63	70	77	78	77	—	—	—	—	—	21	40	10/11	30/5	20/10
		Jukkasjärvi	»	med.	22	42	59	67	74	77	54	—	—	—	—	—	11	32	—	—	—
			»	min.	14	32	53	63	70	77	(0)	—	—	—	—	—	(6)	(21)	—	—	—
»	»	1.810	Istjocklek	max.	15	32	52	62	64	64	59	—	—	—	—	—	18	38	25/10	18/5	22/10
		Vittangi	»	med.	8	26	47	58	63	63	—	—	—	—	—	—	6	28	—	—	—
			»	min.	(1)	18	36	54	62	61	—	—	—	—	—	—	(2)	20	—	—	—
»	»	1.4	Istjocklek	max.	—	35	50	50	55	56	—	—	—	—	—	—	—	34	7/12	17/5	4/11
		Junosuando	»	med.	—	31	42	49	53	52	—	—	—	—	—	—	—	24	—	—	—
			»	min.	—	27	36	47	50	45	—	—	—	—	—	—	—	15	—	—	—
»	»	1.811	Istjocklek	max.	—	30	45	58	61	62	60	—	—	—	—	—	—	—	21/11	13/5	24/11
		Lovikka	»	med.	—	22	40	50	60	61	42	—	—	—	—	—	—	—	—	—	—
			»	min.	—	15	32	45	60	60	—	—	—	—	—	—	—	—	—	—	—
»	»	1.8	Istjocklek	max.	—	35	40	80	81	80	—	—	—	—	—	—	—	35	31/10	16/5	13/11
		Juoksengi	»	med.	—	33	32	70	80	—	—	—	—	—	—	—	—	29	—	—	—
			»	min.	—	25	25	25	80	—	—	—	—	—	—	—	—	15	—	—	—
»	»	1.812	Istjocklek	max.	—	45	55	65	65	60	57	—	—	—	—	—	—	35	15/11	16/5	22/11
		Risudden	»	med.	—	33	52	64	65	60	41	—	—	—	—	—	—	17	—	—	—
			»	min.	—	25	45	55	65	58	—	—	—	—	—	—	—	(9)	—	—	—
»	»	1.343	Temperatur	max.	—	—	0.0	0.0	0.0	0.0	10.0	15.0	20.0	20.0	11.0	7.0	0.0	0.0	15/11	22/5	22/11
		Vojakkala	»	med.	—	—	0.0	0.0	0.0	0.0	1.9	12.0	19.0	16.0	8.0	4.0	0.0	0.0	—	—	—
			»	min.	—	—	0.0	0.0	0.0	0.0	0.0	9.0	16.0	11.0	7.0	0.0	0.0	0.0	—	—	—
			Istjocklek	max.	—	50	75	84	85	85	60	—	—	—	—	—	—	32	—	—	—
			»	med.	—	42	64	83	85	75	—	—	—	—	—	—	—	27	—	—	—
			»	min.	—	(24)	52	80	85	60	—	—	—	—	—	—	—	20	—	—	—
Sangisån	Sangisån	3.687	Istjocklek	max.	—	46	66	70	74	76	—	—	—	—	—	—	—	22	14/11	10/5	19/11
		Sangis	»	med.	—	28	60	68	73	—	—	—	—	—	—	—	—	19	—	—	—
			»	min.	—	18	48	67	72	—	—	—	—	—	—	—	—	16	—	—	—
Kalixälv	Kaitumälv	4.10	Istjocklek	max.	26	38	63	—	88	—	—	—	—	—	—	—	—	43	18/10	21/5	24/10
		Fjällåsen	»	med.	19	32	53	—	82	—	—	—	—	—	—	—	—	32	—	—	—
			»	min.	12	27	43	—	75	—	—	—	—	—	—	—	—	15	—	—	—
»	Kalixälv	4.813	Istjocklek	max.	—	—	60	70	70	70	70	—	—	—	—	—	20	30	1/11	20/5	21/10
		Lappiosuando	»	med.	—	—	52	67	66	70	70	—	—	—	—	—	15	26	—	—	—
			»	min.	—	—	40	60	60	70	—	—	—	—	—	—	10	20	—	—	—
»	Tärendöälv	4.12	Istjocklek	max.	18	38	41	52	55	64	59	—	—	—	—	—	21	37	15/11	14/5	5/11
		Lautakoski	»	med.	10	30	40	48	54	58	—	—	—	—	—	—	14	31	—	—	—
			»	min.	—	20	39	42	53	55	—	—	—	—	—	—	7	23	—	—	—
»	Kalixälv	4.14	Istjocklek	max.	—	40	45	55	65	78	—	—	—	—	—	—	—	47	11/11	18/5	18/11
		Rödupp	»	med.	—	34	43	50	61	74	—	—	—	—	—	—	—	35	—	—	—
			»	min.	—	25	40	45	60	70	—	—	—	—	—	—	—	20	—	—	—
Luleälv	Lilla Luleälv	9.31	Temperatur	max.	—	—	0.0	0.0	0.0	0.0	10.1	13.1	19.0	17.1	10.0	5.0	1.0	0.0	1/11	6/5	14/11
		Pajerim	»	med.	—	—	0.0	0.0	0.0	0.0	5.0	11.4	16.1	13.7	7.7	2.7	0.1	0.0	—	—	—
			»	min.	—	—	0.0	0.0	0.0	0.0	0.0	7.1	14.0	10.5	4.6	0.0	0.0	0.0	—	—	—
			Istjocklek	max.	—	—	65	69	76	80	—	—	—	—	—	—	—	—	—	—	—
			»	med.	—	—	61	62	63	66	—	—	—	—	—	—	—	—	—	—	—
			»	min.	—	—	56	58	60	62	—	—	—	—	—	—	—	—	—	—	—
»	Luleälv	9.36	Istjocklek	max.	—	—	50	59	64	64	—	—	—	—	—	—	—	—	18/11	12/4	21/11
		Trångfors	»	med.	—	—	43	55	63	—	—	—	—	—	—	—	—	—	—	—	—
			»	min.	—	—	35	50	59	—	—	—	—	—	—	—	—	—	—	—	—
Piteälv	Piteälv	13.38	Istjocklek	max.	—	30	53	58	65	65	—	—	—	—	—	—	—	30	3/11	1/5	10/11
		Älvsby	»	med.	—	18	45	57	63	41	—	—	—	—	—	—	—	21	—	—	—
			»	min.	—	(0)	30	53	55	—	—	—	—	—	—	—	—	10	—	—	—
»	»	13.753	Nedre Temperatur	max.	—	—	0.1	0.1	0.1	0.2	8.6	14.5	17.0	15.6	8.7	9.0	1.8	0.5	—	10/5	23/11
		Sikfors	»	med.	—	—	0.0	0.1	0.1	0.2	4.5	12.4	16.1	13.7	8.4	3.7	0.6	0.3	—	—	—
			»	min.	—	—	0.0	0.1	0.1	0.2	0.2	8.8	15.0	11.8	7.5	0.5	0.1	0.1	—	—	—
Byskeälv	Byskeälv	18.844	Istjocklek	max.	—	35	50	50	50	50	—	—	—	—	—	—	—	25	15/11	2/5	—
		Siksjön	»	med.	—	27	47	50	50	48	—	—	—	—	—	—	—	18	—	—	—
			»	min.	—	20	46	50	50	45	—	—	—	—	—	—	—	10	—	—	—
»	»	18.39	Temperatur	max.	—	—	0.0	0.0	0.0	0.0	(9.8)	14.0	18.0	18.0	(10.0)	2.0	(−0.1)	0.0	4/11	27/4	29/10
		Myrheden	»	med.	—	—	0.0	0.0	0.0	0.0	5.7	12.6	16.7	15.3	4.8	0.4	−1.3	−0.1	—	—	—
			»	min.	—	—	0.0	0.0	0.0	0.0	0.0	10.0	15.0	11.0	2.0	0.0	−3.0	−0.3	—	—	—

Flod-område	Vattendrag	Pegel		Månad och år 1917 nov.	dec.	1918 jan.	febr.	mars	april	maj	juni	juli	aug.	sept.	okt.	nov.	dec.	1917 Is-läggning	1918 Is-lossning	1918 Is-läggning
Skellefte-älv	Malån	20.842 Fromheden	Istjocklek max.	—	36	50	50	49	47	—	—	—	—	—	—	—	43	13/11	14/5	14/11
			» med.	—	31	46	48	49	46	—	—	—	—	—	—	—	31	—	—	—
			» min.	—	27	40	48	48	—	—	—	—	—	—	—	—	—	—	—	—
»	Skellefteälv	20.45 Kusfors	Temperatur max.	—	—	—	—	—	—	7.0	13.0	16.0	15.0	10.5	4.0	2.0	—	17/11	—	7/11
			» med.	—	—	—	—	—	—	3.4	10.5	15.3	12.3	7.7	3.3	0.8	—	—	—	—
			» min.	—	—	—	—	—	—	0.5	8.0	13.0	10.5	4.0	2.0	0.0	—	—	—	—
Umeälv	Tärnaån	28.436 Solberg	Istjocklek max.	40	46	46	47	46	46	—	—	—	—	—	—	—	15	5/11	17/5	10/11
			» med.	18	46	46	47	46	46	—	—	—	—	—	—	—	10	—	—	—
			» min.	5	45	46	47	45	45	—	—	—	—	—	—	—	5	—	—	—
»	Kirjesån	28.439 Slussfors	Istjocklek max.	7	34	40	43	48	48	—	—	—	—	—	—	—	20	10/11	21/4	21/11
			» med.	4	24	39	42	47	48	—	—	—	—	—	—	—	16	—	—	—
			» min.	—	12	36	40	45	—	—	—	—	—	—	—	—	12	—	—	—
»	Juktån	28.441 Nyhamn	Istjocklek max.	20	38	44	51	49	50	—	—	—	—	—	—	—	19	30/10	6/5	21/11
			» med.	14	28	42	50	42	46	—	—	—	—	—	—	—	16	—	—	—
			» min.	5	19	39	49	38	36	—	—	—	—	—	—	—	8	—	—	—
»	Umeälv	28.52 Lycksele	Istjocklek max.	—	31	46	54	54	54	—	—	—	—	—	—	—	23	15/11	2/5	13/11
			» med.	—	27	42	50	54	50	—	—	—	—	—	—	—	21	—	—	—
			» min.	—	18	36	48	54	45	—	—	—	—	—	—	—	18	—	—	—
»	»	28.53 Vännäs	Temperatur max.	—	—	0.0	0.0	0.0	1.0	11.5	(13.3)	17.5	17.0	11.0	5.5	3.0	0.5	22/11	29/4	16/11
			» med.	—	—	0.0	0.0	0.0	0.2	6.6	11.8	16.0	14.6	9.1	4.2	1.8	0.1	—	—	—
			» min.	—	—	0.0	0.0	0.0	0.0	(1.1)	10.0	13.5	11.7	(5.9)	2.0	0.3	0.0	—	—	—
			Istjocklek max.	—	34	49	52	55	39	—	—	—	—	—	—	—	21	—	—	—
			» med.	—	30	45	51	54	22	—	—	—	—	—	—	—	—	—	—	—
			» min.	—	27	39	50	50	(0)	—	—	—	—	—	—	—	—	—	—	—
»	Vindelälven	28.462 Degerfors	Istjocklek max.	15	23	37	36	36	—	—	—	—	—	—	—	6	22	5/11	—	5/11
			» med.	—	20	31	35	36	—	—	—	—	—	—	—	—	18	—	—	—
			» min.	—	15	27	34	36	—	—	—	—	—	—	—	—	(7)	—	—	—
Ånger-man-älven	Ångermanälven	38.718 Åsele	Istjocklek max.	—	39	—	60	64	70	—	—	—	—	—	—	—	33	4/11	6/5	—
			» med.	—	34	—	55	62	67	—	—	—	—	—	—	—	27	—	—	—
			» min.	—	27	—	51	60	—	—	—	—	—	—	—	—	15	—	—	—
»	Korpån	38.724 Avasjö	Istjocklek max.	12	26	28	30	36	35	—	—	—	—	—	—	4	14	3/11	27/5	7/11
			» med.	7	19	24	29	35	29	—	—	—	—	—	—	2	8	—	—	—
			» min.	2	13	20	28	33	20	—	—	—	—	—	—	—	3	—	—	—
»	Ångermanälven	38.71 Forsmo	Temperatur max.	—	—	0.0	0.0	0.5	0.5	10.5	14.0	18.0	(17.8)	(11.8)	(6.9)	(5.7)	(0.5)	27/11	10/5	16/12
			» med.	—	—	0.0	0.0	0.2	0.5	5.3	11.7	16.1	15.1	9.4	6.0	2.3	0.0	—	—	—
			» min.	—	—	0.0	0.0	0.0	0.5	(0.7)	8.5	(14.3)	12.0	7.0	5.5	0.5	0.0	—	—	—
—	Bottniska viken	K. 38—39.846 Sprängsviken	Temperatur max.	—	—	0.0	0.0	0.0	0.0	11.0	13.8	18.7	18.2	13.9	7.5	4.2	1.0	3/11	4/5	3/12
			» med.	—	—	0.0	0.0	0.0	0.0	6.6	12.0	17.3	16.6	11.1	6.3	2.6	0.3	—	—	—
			» min.	—	—	0.0	0.0	0.0	0.0	0.5	9.5	14.0	13.6	8.4	4.2	0.4	0.0	—	—	—
			Istjocklek max.	—	—	—	45	50	23	—	—	—	—	—	—	—	21	—	—	—
			» med.	—	—	—	45	42	17	—	—	—	—	—	—	—	17	—	—	—
			» min.	—	—	—	45	28	—	—	—	—	—	—	—	—	—	—	—	—
Indals-älven	Handölsån	40.75 Handöl	Istjocklek max.	17	30	37	37	35	32	—	—	—	—	—	—	—	25	28/10	—	26/10
			» med.	12	25	36	37	35	25	—	—	—	—	—	—	—	23	—	—	—
			» min.	7	17	33	36	35	—	—	—	—	—	—	—	—	18	—	—	—
»	Åreälven	40.76 Tångböle	Istjocklek max.	—	19	31	49	72	70	—	—	—	—	—	—	—	(21)	29/10	29/4	18/11
			» med.	—	—	28	40	42	66	—	—	—	—	—	—	—	16	—	—	—
			» min.	—	—	25	(33)	29	—	—	—	—	—	—	—	—	(8)	—	—	—
»	Indalsälven	40.83 Lit	Istjocklek max.	—	15	51	63	56	—	—	—	—	—	—	—	—	—	25/11	25/4	30/11
			» med.	—	—	45	53	44	—	—	—	—	—	—	—	—	—	—	—	—
			» min.	—	—	31	45	27	—	—	—	—	—	—	—	—	—	—	—	—
»	»	40.89 Ragunda	Temperatur max.	—	—	0.0	0.0	0.0	1.8	8.0	(12.2)	(16.6)	16.8	(12.3)	2.3	(2.1)	1.0	—	15/4	—
			» med.	—	—	0.0	0.0	0.0	1.0	5.0	10.8	14.4	15.1	7.4	2.2	1.6	0.3	—	—	—
			» min.	—	—	0.0	0.0	0.0	0.0	(1.9)	8.0	12.2	(12.5)	2.2	2.0	1.0	0.0	—	—	—
Ljungan	Ljungan	42.782 Ljungdalen	Istjocklek max.	19	42	60	85	88	75	—	—	—	—	—	—	25	44	27/10	2/5	26/10
			» med.	11	35	49	59	72	68	—	—	—	—	—	—	18	33	—	—	—
			» min.	1	25	37	51	59	65	—	—	—	—	—	—	—	24	—	—	—
»	»	42.100 Torpshammar 2	Temperatur max.	—	—	0.0	0.0	0.0	1.5	(9.4)	16.0	18.5	(18.5)	(13.3)	7.5	(4.2)	(0.7)	4/12	9/4	8/12
			» med.	—	—	0.0	0.0	0.0	0.7	4.0	13.2	17.6	16.0	10.7	5.8	3.0	0.1	—	—	—
			» min.	—	—	0.0	0.0	0.0	0.0	(1.5)	10.0	(16.2)	13.5	(7.8)	(4.3)	(0.9)	0.0	—	—	—
			Istjocklek max.	—	6	33	47	36	—	—	—	—	—	—	—	—	3	—	—	—
			» med.	—	3	22	42	34	—	—	—	—	—	—	—	—	3	—	—	—
			» min.	—	—	9	35	32	—	—	—	—	—	—	—	—	—	—	—	—
Harm-ångers-ån	Storsjön	44.428 Forsa	Temperatur max.	—	—	—	—	—	—	12.0	14.5	19.2	18.0	14.3	10.5	7.0	3.5	5/12	7/6	4/12
			» med.	—	—	—	—	—	—	6.0	12.3	18.1	16.6	12.5	8.5	5.0	1.6	—	—	—
			» min.	—	—	—	—	—	—	2.1	9.0	15.0	13.5	10.5	5.0	2.3	0.8	—	—	—

Flod-område	Vattendrag	Pegel		Månad och år														1917	1918	
				1917		1918												Is-läggning	Is-lossning	Is-läggning
				nov.	dec.	jan.	febr.	mars	april	maj	juni	juli	aug.	sept.	okt.	nov.	dec.			
Ljusnan	Ljusnan	48.701 Framnäs	Temperatur max.	—	—	0.0	0.0	0.0	2.5	(11.5)	15.0	18.8	18.8	14.2	8.2	6.1	0.0	22/11	26/4	17/11
			» med.	—	—	0.0	0.0	0.0	0.7	6.7	13.4	17.4	17.2	11.8	7.3	3.6	0.0	—	—	—
			» min.	—	—	0.0	0.0	0.0	0.0	1.8	(11.8)	15.0	14.7	8.9	5.2	0.0	0.0	—	—	—
»	Voxnan	48.740 Nybro	Istjocklek max.	—	—	33	36	40	—	—	—	—	—	—	—	—	20	—	27/4	30/11
			» med.	—	—	28	35	36	—	—	—	—	—	—	—	—	—	—	—	—
			» min.	—	—	25	34	31	—	—	—	—	—	—	—	—	—	—	—	—
Testeboån	Testeboån	51.693 Åbyggeby	Istjocklek max.	—	15	20	24	28	24	—	—	—	—	—	—	—	6	26/11	12/4	27/11
			» med.	—	10	17	19	26	18	—	—	—	—	—	—	—	—	—	—	—
			» min.	—	3	15	17	24	—	—	—	—	—	—	—	—	—	—	—	—
Dalälven	Fjätälven	53.649 Kryptjärn	Istjocklek max.	—	25	34	35	35	35	—	—	—	—	—	—	2	15	19/11	1/5	15/11
			» med.	—	14	33	35	35	30	—	—	—	—	—	—	1	8	—	—	—
			» min.	—	5	30	35	35	25	—	—	—	—	—	—	—	2	—	—	—
»	Västerdalälven	53.654 Ersbo	Istjocklek max.	—	40	57	60	60	58	—	—	—	—	—	—	—	40	22/11	28/4	17/12
			» med.	—	25	49	59	59	44	—	—	—	—	—	—	—	26	—	—	—
			» min.	—	9	40	57	58	(0)	—	—	—	—	—	—	—	—	—	—	—
»	Fuluälven	53.655 Fulunäs	Istjocklek max.	—	45	60	60	55	35	—	—	—	—	—	—	—	42	10/11	28/4	20/11
			» med.	—	32	48	58	51	26	—	—	—	—	—	—	—	29	—	—	—
			» min.	—	20	40	55	46	(0)	—	—	—	—	—	—	—	(14)	—	—	—
»	Västerdalälven	53.272 Transtrand	Istjocklek max.	—	32	50	50	62	—	—	—	—	—	—	—	—	(34)	28/11	29/4	21/11
			» med.	—	24	43	50	55	—	—	—	—	—	—	—	—	21	—	—	—
			» min.	—	17	33	50	50	—	—	—	—	—	—	—	—	(9)	—	—	—
»	Dalälven	53.122 Övre Avesta	Temperatur max.	—	—	0.1	0.1	0.2	5.0	11.8	14.5	17.5	18.5	15.0	8.5	7.0	2.5	30/12	12/4	22/12
			» med.	—	—	0.0	0.0	0.1	2.0	8.1	13.0	16.3	17.4	11.3	7.7	4.3	1.1	—	—	—
			» min.	—	—	0.0	0.0	0.0	0.1	4.7	11.0	13.5	16.0	8.5	6.0	2.0	0.1	—	—	—
»	»	53.333 Övre Älvkarleö	Temperatur max.	—	—	0.0	0.0	0.0	4.0	15.0	17.0	19.0	18.0	13.0	5.0	3.0	0.0	25/11	27/4	—
			» med.	—	—	0.0	0.0	0.0	0.8	10.0	15.0	18.0	16.0	10.0	4.0	1.0	0.0	—	—	—
			» min.	—	—	0.0	0.0	0.0	0.0	4.0	13.0	16.0	13.0	6.0	3.0	0.0	0.0	—	—	—
Mälaren-Norrström	Spettån	61.130 Lugnet	Temperatur max.	—	—	0.3	0.5	2.2	10.0	15.1	13.4	18.0	16.5	10.7	10.1	6.5	3.6	15/12	12/4	10/12
			» med.	—	—	0.1	0.2	1.0	3.9	10.9	11.8	15.7	13.1	10.1	7.1	3.1	0.9	—	—	—
			» min.	—	—	0.0	0.1	0.2	1.2	7.0	8.3	14.2	9.2	8.1	3.7	0.5	0.0	—	—	—
»	Närkessvartå	61.131 Backa	Temperatur max.	—	—	0.0	0.9	3.0	8.8	17.7	16.8	20.8	20.4	14.3	10.0	6.4	3.0	6/12	28/1	14/12
			» med.	—	—	0.0	0.2	1.7	4.1	13.0	14.9	19.3	17.2	11.0	7.4	3.3	0.7	—	—	—
			» min.	—	—	0.0	0.0	0.3	2.0	6.0	11.8	18.0	14.0	7.6	4.2	0.5	0.0	—	—	—
»	»	61.136 Karlslund	Temperatur max.	—	—	0.0	0.0	4.0	11.0	19.5	17.5	21.0	20.5	14.0	9.0	7.0	3.0	29/11	30/3	21/12
			» med.	—	—	0.0	0.0	1.4	4.6	13.2	15.4	19.1	17.6	13.2	6.9	3.6	1.0	—	—	—
			» min.	—	—	0.0	0.0	0.0	2.0	7.5	13.0	18.0	14.0	13.0	4.5	1.0	0.0	—	—	—
Nyköpingsån	Nyköpingsån	65.148 Nedre Täckhammar	Temperatur max.	—	—	2.3	1.0	3.0	9.5	16.1	17.0	21.5	20.7	(15.7)	10.0	7.0	2.0	26/11	13/3	23/12
			» med.	—	—	0.8	0.7	1.9	5.2	12.3	15.4	19.6	17.9	12.1	8.1	4.3	1.1	—	—	—
			» min.	—	—	0.0	0.4	(0.7)	2.7	7.5	11.6	(17.2)	15.3	9.1	5.8	2.0	0.5	—	—	—
Vättern-Motalaström	Dummeån	67.818 Risbro	Temperatur max.	—	—	—	—	—	10.0	17.0	14.5	18.0	17.0	11.0	7.0	5.5	—	4/11	31/3	14/11
			» med.	—	—	—	—	—	5.4	12.5	11.9	16.0	15.0	10.2	5.8	1.0	—	—	—	—
			» min.	—	—	—	—	—	2.5	8.0	10.5	13.0	12.0	9.0	4.0	0.0	—	—	—	—
			Istjocklek max.	—	12	—	—	—	—	—	—	—	—	—	—	—	—	—	—	—
»	Tåkern	67.159 Källstad	Temperatur max.	—	—	2.5	3.5	4.5	6.5	18.5	20.5	24.0	22.5	15.5	9.5	5.5	3.5	29/10	25/3	21/11
			» med.	—	—	2.1	2.4	4.0	5.2	11.5	19.3	23.2	19.7	11.7	7.6	3.5	2.4	—	—	—
			» min.	—	—	1.5	2.0	2.5	4.5	7.0	16.5	22.0	14.5	4.5	5.0	0.0	0.0	—	—	—
			Istjocklek max.	—	24	40	30	30	—	—	—	—	—	—	—	—	14	—	—	—
			» med.	—	8	32	24	23	—	—	—	—	—	—	—	—	9	—	—	—
			» min.	—	1	24	18	—	—	—	—	—	—	—	—	—	(2)	—	—	—
»	Svartån	67.421 Frinnaryd	Temperatur max.	—	—	0.6	1.5	4.4	9.0	15.0	15.0	21.0	20.0	13.0	10.0	6.0	1.0	11/12	—	20/12
			» med.	—	—	0.3	1.0	3.3	6.8	12.8	14.1	19.1	17.7	11.6	8.2	4.2	0.6	—	—	—
			» min.	—	—	0.2	0.7	1.5	4.2	10.0	13.0	15.2	15.0	9.5	6.2	1.2	0.3	—	—	—
»	Stora Rängen	67.804 Bjärka-Säby	Temperatur max.	—	—	0.5	1.0	3.0	7.0	17.0	16.5	19.5	20.5	15.0	10.5	8.0	4.0	20/11	16/4	19/12
			» med.	—	—	0.5	0.8	1.2	4.8	12.0	14.7	18.5	17.6	12.8	9.2	5.7	2.1	—	—	—
			» min.	—	—	0.5	0.5	0.5	2.5	8.0	13.0	17.0	15.5	10.5	7.0	3.5	0.2	—	—	—
			Istjocklek max.	—	20	30	26	28	—	—	—	—	—	—	—	—	11	—	—	—
			» med.	—	12	22	22	25	—	—	—	—	—	—	—	—	10	—	—	—
			» min.	—	5	16	19	18	—	—	—	—	—	—	—	—	—	—	—	—
»	Motalaström	67.757 Övre Norrköping	Temperatur max.	—	—	1.0	1.2	(3.1)	7.2	15.0	17.0	20.0	21.0	(17.1)	11.0	8.5	4.0	—	26/2	—
			» med.	—	—	0.9	1.1	2.4	4.6	10.5	15.4	18.8	18.8	14.1	9.9	6.5	2.2	—	—	—
			» min.	—	—	0.8	1.0	1.2	(3.3)	7.0	13.5	17.5	17.0	11.0	8.0	4.5	0.5	—	—	—
Mörrumsån	Salen	86.353 Nedre Os	Temperatur max.	—	—	1.0	1.0	4.0	13.0	18.0	18.0	20.0	21.0	16.0	11.0	8.0	2.0	5/12	9/4	26/12
			» med.	—	—	1.0	1.0	3.0	7.0	13.0	16.0	19.0	18.0	12.0	9.0	5.0	1.0	—	—	—
			» min.	—	—	1.0	0.0	1.0	3.0	7.0	13.0	16.0	16.0	11.0	6.0	2.0	0.0	—	—	—
			Istjocklek max.	—	20	—	—	—	—	—	—	—	—	—	—	—	—	—	—	—

Flod-område	Vattendrag	Pegel		Månad och år														1917	1918	
				1917		1918												Is-läggning	Is-lossning	Is-läggning
				nov.	dec.	jan.	febr.	mars	april	maj	juni	juli	aug.	sept.	okt.	nov.	dec.			
Helgeån	Helgeån	88.188 Kristianstad	Temperatur max.	—	—	0.5	1.0	5.5	12.0	17.5	17.0	20.0	20.0	14.5	11.5	8.5	3.5	22/11	11/3	22/12
			» med.	—	—	0.5	0.6	1.9	7.9	12.8	14.4	17.8	17.2	12.3	9.0	4.8	1.7	—	—	—
			» min.	—	—	0.5	0.5	0.5	3.5	7.5	9.0	15.0	14.0	9.0	6.0	1.0	0.5	—	—	—
Kävlingeån	Kävlingeån	92.189 Kävlinge	Temperatur max.	—	—	0.0	0.5	5.5	12.0	18.0	16.5	19.5	20.0	15.0	11.5	8.5	4.5	22/12	4/3	—
			» med.	—	—	0.0	0.1	2.0	7.8	12.9	15.0	17.2	17.4	12.2	9.2	4.6	1.7	—	—	—
			» min.	—	—	0.0	0.0	0.0	4.0	8.0	13.0	15.0	14.5	10.0	6.0	0.0	0.0	—	—	—
Lagan	Bringetoftaån	98.198 Bringetofta	Istjocklek max.	—	20	30	20	16	—	—	—	—	—	—	—	—	4	3/12	25/3	13/12
			» med.	—	9	25	15	13	—	—	—	—	—	—	—	—	3	—	—	—
			» min.	—	—	20	10	—	—	—	—	—	—	—	—	—	—	—	—	—
»	Lagan	98.208 Lagan	Temperatur max.	—	—	1.0	1.8	3.9	11.0	17.7	17.4	20.3	20.5	15.5	10.1	7.0	3.1	4/12	23/1	31/11
			» med.	—	—	0.3	1.1	2.5	6.1	12.9	14.9	18.0	17.8	11.9	8.4	4.5	1.0	—	—	—
			» min.	—	—	0.0	0.6	1.1	3.4	7.5	13.6	15.7	15.1	9.4	6.2	1.5	0.0	—	—	—
»	Bolmån	98.210 Lönninge	Temperatur max.	—	—	0.0	0.0	3.0	10.8	17.0	16.0	19.0	19.0	13.8	10.2	6.9	2.5	19/12	20/3	26/12
			» med.	—	—	0.0	0.0	0.8	5.9	13.0	14.7	17.3	16.9	11.4	8.1	3.8	0.8	—	—	—
			» min.	—	—	0.0	0.0	0.0	2.8	8.5	13.5	14.6	14.4	8.5	5.2	1.0	0.0	—	—	—
Nissan	Nissan	101.224 Johansfors	Temperatur max.	—	—	0.0	0.0	4.0	11.0	18.0	—	—	—	—	—	—	—	29/12	29/1	—
			» med.	—	—	0.0	0.0	1.6	6.5	14.6	—	—	—	—	—	—	—	—	—	—
			» min.	—	—	0.0	0.0	0.0	3.0	7.5	—	—	—	—	—	—	—	—	—	—
Viskan	Viskan	105.227 Åsbro	Temperatur max.	—	—	0.0	0.7	4.2	10.5	18.0	17.0	19.5	20.0	14.5	10.5	7.5	4.0	22/12	12/2	31/12
			» med.	—	—	0.0	0.2	2.0	6.5	13.7	15.9	18.5	17.6	11.9	9.1	5.1	1.8	—	—	—
			» min.	—	—	0.0	0.0	0.2	3.0	8.3	15.0	15.4	15.0	10.3	7.0	2.8	0.0	—	—	—
Vänern-Götaälv	Klarälven	108.274 Edebäck	Temperatur max.	—	—	0.0	0.0	0.0	5.2	12.5	15.0	17.3	18.3	11.8	8.0	4.7	0.5	16/11	11/4	18/11
			» med.	—	—	0.0	0.0	0.0	1.4	8.8	13.0	15.9	16.1	8.8	6.0	1.7	0.0	—	—	—
			» min.	—	—	0.0	0.0	0.0	0.0	(4.4)	10.6	13.2	12.7	6.1	2.2	0.0	0.0	—	—	—
»	»	108.882 Övre Forshult	Temperatur max.	—	—	0.2	0.1	0.5	2.0	13.4	15.2	18.0	18.9	13.5	9.0	4.5	0.5	16/11	15/3	24/12
			» med.	—	—	0.0	0.1	0.2	0.7	8.8	13.5	16.5	17.3	9.5	6.8	2.2	0.3	—	—	—
			» min.	—	—	0.0	0.1	0.0	0.1	1.8	10.0	14.0	13.8	7.0	3.2	0.1	0.0	—	—	—
»	Gullspångsälven	108.711 Sågen	Istjocklek max.	—	26	24	24	—	—	—	—	—	—	—	—	—	11	25/11	2/4	5/12
			» med.	—	—	22	22	—	—	—	—	—	—	—	—	—	6	—	—	—
			» min.	—	—	19	20	—	—	—	—	—	—	—	—	—	(0)	—	—	—
»	Timsälven	108.288 Nordmark	Temperatur max.	—	—	0.0	0.0	0.0	4.0	15.0	15.0	19.5	17.0	12.0	9.0	5.0	2.5	18/11	8/4	18/12
			» med.	—	—	0.0	0.0	0.0	0.8	11.0	13.9	17.3	14.9	9.0	5.6	2.2	0.3	—	—	—
			» min.	—	—	0.0	0.0	0.0	0.0	2.5	10.5	16.0	12.0	5.5	2.5	0.0	0.0	—	—	—
»	Gullspångsälven	108.242 Åtorp	Temperatur max.	—	—	0.3	0.3	2.0	3.5	15.0	16.0	20.0	20.5	15.5	10.0	8.0	4.0	22/12	—	—
			» med.	—	—	0.2	0.2	1.3	2.6	10.2	14.8	18.7	18.5	12.7	9.0	6.1	—	—	—	—
			» min.	—	—	0.2	0.2	0.3	2.0	4.0	13.0	17.0	15.5	10.5	9.0	4.0	—	—	—	—
			Istjocklek max.	—	12	—	—	—	—	—	—	—	—	—	—	—	—	—	—	—
»	Flian	108.775 Bosgården	Temperatur max.	—	—	0.0	-1.0	2.0	12.0	20.0	21.0	23.0	22.0	15.0	10.0	7.0	4.0	20/12	11/2	15/11
			» med.	—	—	-1.0	-1.0	-0.7	5.0	15.0	17.0	20.0	18.0	11.0	7.0	3.0	1.0	—	—	—
			» min.	—	—	-1.0	-1.0	-1.0	1.0	5.0	10.0	15.0	16.0	8.0	4.0	0.0	0.0	—	—	—
			Istjocklek max.	—	10	—	—	—	—	—	—	—	—	—	—	—	—	—	—	—

Tab. 14. Vattenanalyser. 1918.

Proverna tagna omkring den 1:sta varje månad.

		Febr.	April	Juni	Aug.	Okt.	Dec.	Febr.	April	Juni	Aug.	Okt.	Dec.	Febr.	April	Juni	Aug.	Okt.	Dec.
		1.8. Juoksengi. Torneälv. *Torneälv.*						9.32. Storbacken. Luleälv. *Luleälv.*						13.38. Älvsby. Piteälv. *Piteälv.*					
Vattenstånd	cm	—	—	—	—	—	—	—	108	228	210	224	—	83	62	185	177	122	128
Vattnets temperatur	°C	—	—	—	—	—	—	—	—	9.0	—	—	—	0.0	0.0	9.4	—	—	—
Slam oorg. ämnen	mgr/l	—	—	1.0	—	2.4	—	—	—	—	—	—	—	—	—	—	—	—	—
» org. »	»	—	—	2.4	—	0.7	—	—	—	—	—	—	—	—	—	—	—	—	—
» totalmängd	»	3.6	0.7	3.4	7.2	3.1	0.5	—	0.8	2.5	0.5	0.7	—	0.8	0.8	1.5	1.6	0.9	0.7
»	%	6.1	1.3	8.7	16.7	6.9	0.9	—	3.2	8.7	2.0	2.5	—	2.4	2.4	5.6	6.0	2.8	2.4
Upplösta oorg. ämnen	mgr/l	38.4	39.0	18.8	24.2	26.2	34.4	—	17.4	17.2	16.2	18.8	—	22.8	22.2	15.2	17.2	19.4	20.6
» org. »	»	16.6	15.0	16.8	11.8	15.8	19.6	—	7.0	9.2	8.4	8.2	—	9.8	10.0	10.0	7.8	12.0	8.4
» totalmängd	»	55.0	54.0	35.6	36.0	42.0	54.0	—	24.4	26.4	24.6	27.0	—	32.6	32.2	25.2	25.0	31.4	29.0
»	%	93.9	98.7	91.3	83.3	93.1	99.1	—	96.8	91.3	98.0	97.5	—	97.6	97.6	94.4	94.0	97.2	97.6
CaO	mgr/l	7.3	—	3.7	4.5	5.7	—	—	—	3.8	4.3	—	—	6.7	—	3.6	4.1	3.9	—
MgO	»	—	—	—	—	—	—	—	—	—	—	—	—	—	—	—	—	—	—
Cl	»	3.5	—	2.1	3.2	3.2	—	—	—	3.0	3.0	—	—	3.2	—	3.0	3.0	2.4	—
SO_3	»	2.2	—	0.5	1.9	1.7	—	—	—	1.2	0.9	—	—	0.9	—	0.7	1.5	0.7	—
O (syreförbrukning)	»	6.6	—	7.5	2.8	7.8	—	—	—	2.3	1.4	—	—	3.3	—	3.1	2.1	2.9	—
Färg	karamellskala	35.0	—	40.0	13.0	40.0	—	—	—	7.5	0.0	—	—	18.0	—	9.0	9.0	13.0	—
Alkalinitet	Cc n/10 HCl	3.60	—	2.70	3.20	2.30	—	—	—	2.25	2.10	—	—	2.25	—	2.25	2.10	2.20	—
		18.39. Myrheden. Byskeälv. *Byskeälv.*						20.45. Kusfors. Skellefteälv. *Skellefteälv.*						28.53. Vännäs. Umeälv. *Umeälv.*					
Vattenstånd	cm	150	28	80	60	71	62	181	170	234	366	270	258	283	247	442	430	458	365
Vattnets temperatur	°C	0.0	0.0	10.0	18.0	2.0	0.0	—	—	7.0	16.0	4.0	0.0	0.0	0.0	10.9	17.0	5.3	0.5
Slam oorg. ämnen	mgr/l	—	—	—	—	—	—	—	—	—	—	3.5	—	—	—	10.6	—	—	—
» org. »	»	—	—	—	—	—	—	—	—	—	—	1.6	—	—	—	1.9	—	—	—
» totalmängd	»	0.8	0.4	0.5	1.0	0.8	0.5	1.2	0.5	1.4	1.4	5.1	0.5	0.9	0.9	12.5	0.9	1.4	0.9
»	%	2.0	0.9	1.4	2.4	2.1	1.4	3.7	1.4	3.4	3.0	12.1	1.7	2.7	2.4	28.2	2.3	3.4	2.6
Upplösta oorg. ämnen	mgr/l	22.4	29.8	19.6	22.6	20.4	23.6	21.0	21.0	29.2	28.8	22.8	20.8	21.0	24.2	19.6	25.6	21.6	21.4
» org. »	»	16.8	16.4	16.0	18.6	16.2	12.2	9.8	15.2	11.0	16.4	14.4	8.2	11.8	11.8	12.2	13.0	18.0	12.2
» totalmängd	»	39.2	46.2	35.6	41.2	36.6	35.8	30.8	36.2	40.2	45.2	37.2	29.0	32.8	36.0	31.8	38.6	39.6	33.6
»	%	98.0	99.1	98.6	97.6	97.9	98.6	96.3	98.6	96.6	97.0	87.9	98.3	97.3	97.6	71.8	97.7	96.6	97.4
CaO	mgr/l	3.4	—	4.3	3.9	4.2	—	—	—	7.0	4.5	5.7	—	6.3	—	5.9	6.1	5.7	—
MgO	»	—	—	—	—	—	—	—	—	—	—	—	—	—	—	—	—	—	—
Cl	»	3.9	—	3.5	4.4	3.5	—	—	—	3.2	3.6	2.5	—	2.5	—	2.5	4.0	3.5	—
SO_3	»	0.7	—	0.5	0.9	0.7	—	—	—	1.0	1.0	0.5	—	1.5	—	1.0	1.7	1.5	—
O (syreförbrukning)	»	5.0	—	5.1	4.4	6.6	—	—	—	3.3	2.0	7.5	—	4.0	—	4.4	2.9	6.6	—
Färg	karamellskala	28.0	—	10.0	15.0	28.0	—	—	—	8.0	6.0	28.0	—	23.0	—	10.0	10.0	30.0	—
Alkalinitet	Cc n/10 HCl	2.50	—	2.35	2.15	2.05	—	—	—	3.35	2.00	2.75	—	2.20	—	2.55	2.90	2.20	—
		40.89. Ragunda. Indalsälven. *Indalsälven.*						42.100. Torpshammar 2. Ljungan. *Ljungan.*						48.701. Framnäs. Ljusnan. *Ljusnan.*					
Vattenstånd	cm	188	122	467	291	374	160	189	159	304	261	276	189	162	63	240	176	246	103
Vattnets temperatur	°C	0.0	0.0	8.0	16.6	2.0	8.0	0.0	0.0	10.0	18.5	7.5	1.0	0.0	0.0	11.5	18.3	8.9	0.0
Slam oorg. ämnen	mgr/l	—	—	8.3	7.0	—	—	15.9	—	—	—	—	—	—	—	—	—	—	2.6
» org. »	»	—	—	1.2	1.3	—	—	8.1	—	—	—	—	—	—	—	—	—	—	2.0
» totalmängd	»	8.2	2.6	9.5	8.3	3.1	2.5	24.0	0.6	2.6	0.7	0.7	0.3	0.4	1.1	0.9	1.0	0.1	4.6
»	%	10.8	5.1	14.6	12.9	6.2	4.3	30.2	1.2	5.6	1.6	1.6	0.6	1.0	2.3	2.0	2.3	0.2	9.4
Upplösta oorg. ämnen	mgr/l	45.8	33.0	29.0	32.4	35.2	39.2	38.4	32.6	27.4	27.9	25.4	27.2	23.8	29.2	22.4	23.6	23.2	26.4
» org. »	»	21.8	15.2	26.6	23.4	12.0	16.4	17.0	16.4	16.6	14.3	16.6	18.8	17.2	16.4	22.0	19.6	24.4	18.0
» totalmängd	»	67.6	48.2	55.6	55.8	47.2	55.6	55.4	49.0	44.0	42.2	42.0	46.0	41.0	45.6	44.4	43.2	47.6	44.4
»	%	89.2	94.9	85.4	87.1	93.8	95.7	69.8	98.8	94.4	98.4	98.4	99.4	99.0	97.7	98.0	97.7	99.8	90.6
CaO	mgr/l	13.6	—	10.3	11.8	12.0	—	9.9	—	7.8	8.7	9.3	—	6.4	—	5.7	4.9	4.9	—
MgO	»	—	—	—	—	—	—	—	—	—	—	—	—	—	—	—	—	—	—
Cl	»	8.1	—	7.2	5.2	3.6	—	3.4	—	3.1	3.0	2.2	—	2.5	—	1.7	1.5	2.4	—
SO_3	»	3.2	—	1.4	2.0	0.3	—	7.7	—	1.2	1.0	0.7	—	2.0	—	0.3	4.8	0.9	—
O (syreförbrukning)	»	4.6	—	3.9	4.3	5.2	—	5.9	—	5.5	5.8	7.4	—	7.1	—	7.7	9.9	11.5	—
Färg	karamellskala	20.0	—	9.0	18.0	23.0	—	35.0	—	18.0	25.0	30.0	—	48.0	—	35.0	53.0	58.0	—
Alkalinitet	Cc n/10 HCl	4.00	—	3.45	4.10	2.85	—	2.75	—	3.80	3.90	4.40	—	2.50	—	2.95	1.75	2.75	—
		53.122. Övre Avesta. Dalälven. *Dalälven.*						61.137. Åby. Mäl.-Norrstr. *Närkessvartå.*						67.818. Risbro. Vättern-Motalastr. *Dummeån.*					
Vattenstånd	cm	151	161	—	213	259	—	152	114	118	116	136	132	—	49	37	40	80	45
Vattnets temperatur	°C	0.1	0.1	—	13.5	8.5	—	0.0	7.0	15.0	20.0	7.0	2.5	—	3.0	12.0	16.5	4.0	0.0
Slam oorg. ämnen	mgr/l	—	—	—	—	2.2	—	5.5	3.6	1.6	3.9	5.8	4.2	—	1.3	6.2	2.9	5.3	—
» org. »	»	—	—	—	—	1.4	—	4.5	1.5	0.9	2.3	7.2	1.0	—	3.2	3.5	1.6	4.6	—
» totalmängd	»	1.8	2.6	—	1.9	3.6	—	10.0	5.1	2.5	6.2	13.0	5.2	—	4.5	9.7	4.5	9.9	1.2
»	%	3.7	5.2	—	4.7	8.1	—	10.9	6.9	3.6	7.1	11.8	5.7	—	6.6	8.8	4.5	10.6	1.6
Upplösta oorg. ämnen	mgr/l	27.4	30.0	—	24.2	25.0	—	50.4	42.2	39.0	50.0	68.4	55.8	—	34.4	55.8	59.4	35.5	45.4
» org. »	»	20.0	17.6	—	14.2	15.8	—	31.4	26.8	28.0	31.4	28.8	29.6	—	29.0	44.8	36.2	47.6	30.0
» totalmängd	»	47.4	47.6	—	38.4	40.8	—	81.8	69.0	67.0	81.4	97.2	85.4	—	63.4	100.6	95.6	83.1	75.4
»	%	96.3	94.8	—	95.3	91.9	—	89.1	93.1	96.4	92.9	88.2	94.3	—	93.4	91.2	95.5	89.4	98.4
CaO	mgr/l	7.0	—	—	4.9	—	—	13.9	11.4	—	9.6	—	14.3	—	6.2	—	17.2	—	9.2
MgO	»	—	—	—	—	—	—	—	—	—	—	—	—	—	—	—	—	—	—
Cl	»	3.4	—	—	3.0	—	—	5.9	5.9	—	8.9	—	8.3	—	5.9	—	9.5	—	8.4
SO_3	»	2.9	—	—	1.0	—	—	11.2	7.7	—	6.1	—	10.9	—	2.7	—	1.5	—	1.7
O (syreförbrukning)	»	7.3	—	—	7.0	—	—	13.8	12.8	—	13.4	—	18.6	—	15.2	—	12.8	—	16.0
Färg	karamellskala	48.0	—	—	35.0	—	—	75.0	65.0	—	60.0	60.0	55.0	—	160.0	—	50.0	200.0	90.0
Alkalinitet	Cc n/10 HCl	2.10	—	—	2.35	—	—	2.50	2.90	—	2.90	—	3.50	—	2.68	—	7.50	—	6.40

		Febr.	April	Juni	Aug.	Okt.	Dec.	Febr.	April	Juni	Aug.	Okt.	Dec.	Febr.	April	Juni	Aug.	Okt.	Dec.
		67.421. Frinnaryd. Vättern-Motalastr. *Svartån.*						**67.804. Bjärka-Säby. Vättern-Motalastr. *St.Rången.***						**67.757. Övre Norrköping. Vättern-Motalastr. *Motalastr.***					
Vattenstånd	cm	152	110	86	79	118	106	68	32	37	29	48	60	834	825	820	818	826	830
Vattnets temperatur	°C	0.7	4.2	13.0	19.5	9.5	1.1	0.5	1.1	14.5	20.5	9.5	4.0	1.2	3.0	15.0	19.5	10.0	4.5
Slam oorg. ämnen	mgr/l	0.9	—	2.5	0.2	2.2	—	—	—	—	—	—	—	—	4.2	—	2.9	2.6	—
» org. »	»	1.7	—	0.6	1.9	3.5	—	—	—	—	—	—	—	—	2.0	—	1.9	1.8	—
» totalmängd	»	2.6	0.9	3.1	2.1	5.7	0.8	1.0	1.0	1.5	1.7	2.0	0.5	1.7	6.2	3.1	4.8	4.4	2.3
»	%	2.6	1.0	3.4	2.4	5.6	0.8	1.3	1.3	1.8	2.3	2.7	0.7	2.0	6.2	3.4	5.2	5.1	2.8
Upplösta oorg. ämnen	mgr/l	66.6	64.4	62.4	65.6	69.6	68.2	49.4	51.6	57.4	50.6	53.2	50.4	59.2	58.6	60.4	60.8	63.0	58.0
» org. »	»	30.2	25.2	24.4	21.2	27.2	27.4	23.8	22.6	24.0	23.0	19.6	22.6	24.2	35.6	27.2	26.8	19.4	23.2
» totalmängd	»	96.8	89.6	86.8	86.8	96.8	95.6	73.2	74.2	81.4	73.6	72.8	73.0	83.4	94.2	87.6	87.6	82.4	81.2
»	%	97.4	99.0	96.6	97.6	94.4	99.2	98.7	98.7	98.2	97.7	97.3	99.3	98.0	93.8	96.6	94.8	94.9	97.2
CaO	mgr/l	26.5	24.2	—	24.2	—	22.6	15.1	15.3	—	15.5	—	16.2	21.2	20.1	—	20.7	—	18.2
MgO	»	2.7	2.7	—	2.3	—	3.4	—	—	—	—	—	—	3.5	4.3	—	3.7	—	3.8
Cl	»	8.4	6.9	—	7.8	—	8.2	7.0	5.6	—	6.7	—	5.9	7.6	7.1	—	7.6	—	8.9
SO_3	»	10.5	9.0	—	9.2	—	9.2	8.3	7.7	—	8.3	—	7.1	13.1	10.5	—	9.2	—	9.2
O (syreförbrukning)	»	9.0	8.2	—	6.6	—	10.4	5.0	5.5	—	5.6	—	7.8	6.0	9.6	—	6.2	—	9.8
Färg	karamellskala	43.0	35.0	—	18.0	35.0	28.0	25.0	23.0	—	15.0	15.0	10.0	23.0	30.0	—	15.0	15.0	10.0
Alkalinitet	Cc n/10 HCl	5.65	6.50	—	6.75	—	6.10	4.50	5.71	—	5.45	—	4.85	5.60	6.20	—	6.95	—	5.50
		88.188. Kristianstad. Helgeån. *Helgeån.*						**92.189. Kävlinge. Kävlingeån. *Kävlingeån.***						**96.192. Tranarp. Rönneån. *Rönneån.***					
Vattenstånd	cm	323	275	206	238	298	249	106	64	50	28	83	58	124	132	80	144	250	72
Vattnets temperatur	°C	0.5	4.0	14.5	19.0	8.0	1.5	0.0	4.0	16.0	20.0	9.0	2.0	1.0	4.0	17.0	19.0	8.0	2.0
Slam oorg. ämnen	mgr/l	1.4	0.9	—	—	2.5	1.7	2.6	2.7	2.9	—	—	—	3.0	1.9	1.4	1.7	0.6	4.2
» org. »	»	3.3	2.3	—	—	0.1	1.1	1.8	2.2	2.6	—	—	—	2.3	2.0	2.4	1.9	4.8	2.3
» totalmängd	»	4.7	3.2	0.6	1.3	2.6	2.8	4.4	4.9	5.5	1.2	2.1	1.4	5.3	3.9	3.8	3.6	5.4	6.5
»	%	5.7	4.0	0.8	1.6	2.7	3.3	1.7	2.0	1.9	0.4	0.7	0.5	3.5	3.0	2.3	2.4	3.9	4.8
Upplösta oorg. ämnen	mgr/l	48.0	46.6	42.0	57.6	54.8	51.2	196.4	204.2	220.8	239.8	259.6	234.2	106.8	87.6	125.6	110.8	84.0	102.4
» org. »	»	29.2	29.4	34.4	23.6	37.8	30.0	52.0	40.6	56.4	33.0	36.2	31.8	40.6	38.0	36.8	38.4	47.6	26.8
» totalmängd	»	77.2	76.0	76.4	81.2	92.6	81.2	248.4	244.8	277.2	272.8	295.8	266.0	147.4	125.6	162.4	149.2	131.6	129.2
»	%	94.3	96.0	99.2	98.4	97.3	96.7	98.3	98.0	98.1	99.6	99.3	99.5	96.5	97.0	97.7	97.6	96.1	95.2
CaO	mgr/l	8.3	9.5	—	12.3	—	12.2	82.0	86.6	—	91.5	—	96.9	34.7	30.7	—	29.1	—	29.9
MgO	»	—	—	—	—	—	—	6.7	7.5	—	8.2	—	10.6	5.3	2.8	—	4.9	—	5.0
Cl	»	11.1	10.4	—	11.4	—	10.8	20.1	17.3	—	26.4	—	20.4	16.0	13.3	—	21.9	—	15.2
SO_3	»	7.7	6.5	—	6.8	—	6.0	34.9	29.6	—	32.3	—	32.3	18.2	15.0	—	12.4	—	12.8
O (syreförbrukning)	»	13.4	12.3	—	11.8	—	14.5	6.5	6.2	—	7.3	—	7.7	8.3	8.5	—	9.9	—	8.8
Färg	karamellskala	90.0	100.0	—	75.0	130.0	80.0	35.0	30.0	—	25.0	28.0	12.0	45.0	53.0	—	50.0	80.0	25.0
Alkalinitet	Cc n/10 HCl	2.40	2.80	—	5.15	—	3.10	18.50	24.92	—	27.10	—	25.50	7.90	8.48	—	9.50	—	8.75
		98.208. Lagan. Lagan. *Lagan.*						**108.274. Edebäck. Vänern-Götaälv. *Klarälven.***						**108.242. Åtorp. Vänern-Götaälv. *Gullsp.-älven.***					
Vattenstånd	cm	89	87	35	35	134	66	143	88	178	172	224	146	90	52	59	48	75	72
Vattnets temperatur	°C	1.0	3.7	15.5	19.2	8.9	1.7	0.0	0.0	11.4	17.5	5.0	0.0	0.3	2.0	14.0	20.0	10.0	4.0
Slam oorg. ämnen	mgr/l	—	—	—	58.0	4.5	—	—	—	—	—	—	—	—	—	—	—	—	—
» org. »	»	—	—	—	4.3	1.0	—	—	—	—	—	—	—	—	—	—	—	—	—
» totalmängd	»	0.9	1.2	6.4	62.3	5.5	0.8	1.4	1.0	24.2	3.5	2.2	2.6	1.7	1.4	1.9	1.1	1.1	0.6
»	%	1.4	2.1	9.6	50.9	8.6	1.3	3.8	—	43.8	10.1	5.8	7.4	3.5	3.0	3.9	2.3	2.5	1.4
Upplösta oorg. ämnen	mgl/l	38.4	34.6	37.6	37.2	34.2	38.0	19.6	—	16.8	19.4	17.4	20.6	27.0	24.4	25.4	26.0	25.6	22.8
» org. »	»	23.6	22.4	22.8	22.8	24.6	22.8	16.0	—	14.2	11.6	18.6	11.8	20.0	20.8	21.2	20 4	17.8	18.0
» totalmängd	»	62.0	57.0	60.4	60.0	58.8	60.8	35.6	—	31.0	31.0	36.0	32.4	47.0	45.2	46.6	46.4	43.4	40.8
»	%	98.6	97.9	90.4	49.1	91.4	98.7	96.2	—	56.2	89.9	94.2	92.6	96.5	97.0	96.1	97.7	97.5	98.6
CaO	mgr/l	7.1	7.3	—	7.2	—	6.6	4.6	—	3.9	4.0	3.8	—	5.2	5.0	—	6.4	—	4.5
MgO	»	—	—	—	—	—	—	—	—	—	—	—	—	—	—	—	—	—	—
Cl	»	8.6	7.9	—	8.4	—	8.9	2.7	—	3.0	2.5	2.0	—	4.2	4.2	—	4.0	—	4.9
SO_3	»	6.3	5.6	—	5.8	—	5.1	0.3	—	0.9	0.5	0.3	—	3.2	3.4	—	2.0	—	3.4
O (syreförbrukning)	»	9.4	10.1	—	7.6	—	14.6	5.3	—	5.1	7.0	8.1	—	9.4	9.6	—	8.4	—	8.2
Färg	karamellskala	58.0	55.0	—	30.0	40.0	50.0	35.0	—	20.0	38.0	48.0	—	55.0	55.0	—	35.0	30.0	20.0
Alkalinitet	Cc n/10 HCl	1.60	2.07	—	2.65	—	2.50	1.90	—	2.15	2.65	1.95	—	1.50	1.90	—	2.15	—	2.75
		108.244. Ullervad. Vänern-Götaälv. *Tidan.*						**108.775. Bosgården. Vänern-Götaälv. *Flian.***						**108.805. Skofteby. Vänern-Götaälv. *Lidan.***					
Vattenstånd	cm	90	45	16	21	59	37	99	56	30	29	—	50	122	100	120	118	110	—
Vattnets temperatur	°C	0.3	3.0	13.7	—	—	1.3	—	1.0	17.0	19.0	—	4.0	—	—	16.0	19.0	12.0	—
Slam oorg. ämnen	mgr/l	9.0	10.3	12.0	10.5	13.1	11.2	2.9	3.0	—	2.6	—	2.0	22.8	18.0	—	5.0	8.6	—
» org. »	»	2.7	3.5	4.1	2.6	1.2	1.6	3.2	3.7	—	2.8	—	1.4	7.1	3.9	—	0.8	3.0	—
» totalmängd	»	11.7	13.8	16.1	13.1	14.3	12.8	6.1	6.7	2.2	5.4	—	3.4	29.9	21.9	4.0	5.8	11.6	—
»	%	9.7	13.1	12.4	12.3	8.3	9.8	2.5	2.7	0.9	2.3	—	1.1	11.7	8.1	1.3	2.0	3.7	—
Upplösta oorg. ämnen	mgr/l	71.2	64.6	87.2	70.6	106.6	85.6	204.4	205.2	187.6	171.6	—	267.8	183.0	209.6	244.6	234.4	259.6	—
» org. »	»	38.2	27.0	26.8	22.8	52.2	32.0	30.8	32.0	44.8	54.2	—	33.0	41.8	38.6	62.0	55.8	42.0	—
» totalmängd	»	109.4	91.6	114.0	93.4	158.8	117.6	235.2	237.2	232.4	225.8	—	300.8	224.8	248.2	306.6	290.2	301.6	—
»	%	90.3	86.9	87.6	87.7	91.7	90.2	97.5	97.3	99.1	97.7	—	98.9	88.3	91.9	98.7	98.0	96.3	—
CaO	mgr/l	20.7	23.3	—	23.4	—	27.6	86.5	87.8	—	72.6	—	124.9	73.8	78.7	—	82.2	81.9	—
MgO	»	3.8	3.4	—	3.8	—	4.6	3.6	4.3	—	4.6	—	6.0	6.4	4.4	—	7.5	8.4	—
Cl	»	8.4	7.8	—	9.4	—	9 9	11.4	10.1	—	12.6	—	13.1	14.8	16.9	—	24.6	16.7	—
SO_3	»	13.1	10.0	—	10.0	—	13.3	40.3	34.0	—	30.8	—	40.0	46.1	54.6	—	54.6	61.7	—
O (syreförbrukning)	»	12.4	7.9	—	7.0	—	10.6	9.0	4.9	—	8.3	—	6.0	9.1	7.1	—	11.0	10.7	—
Färg	karamellskala	60.0	35.0	—	20.0	45.0	28.0	50.0	30.0	—	30.0	—	18.0	50.0	30.0	—	35.0	30.0	—
Alkalinitet	Cc n/10 HCl	5.30	6.72	—	8.00	—	7.50	16.40	25.59	—	19.25	—	29.25	13.25	18.76	—	18.60	22.10	—

VATTENSTÅNDSVARIATIONER

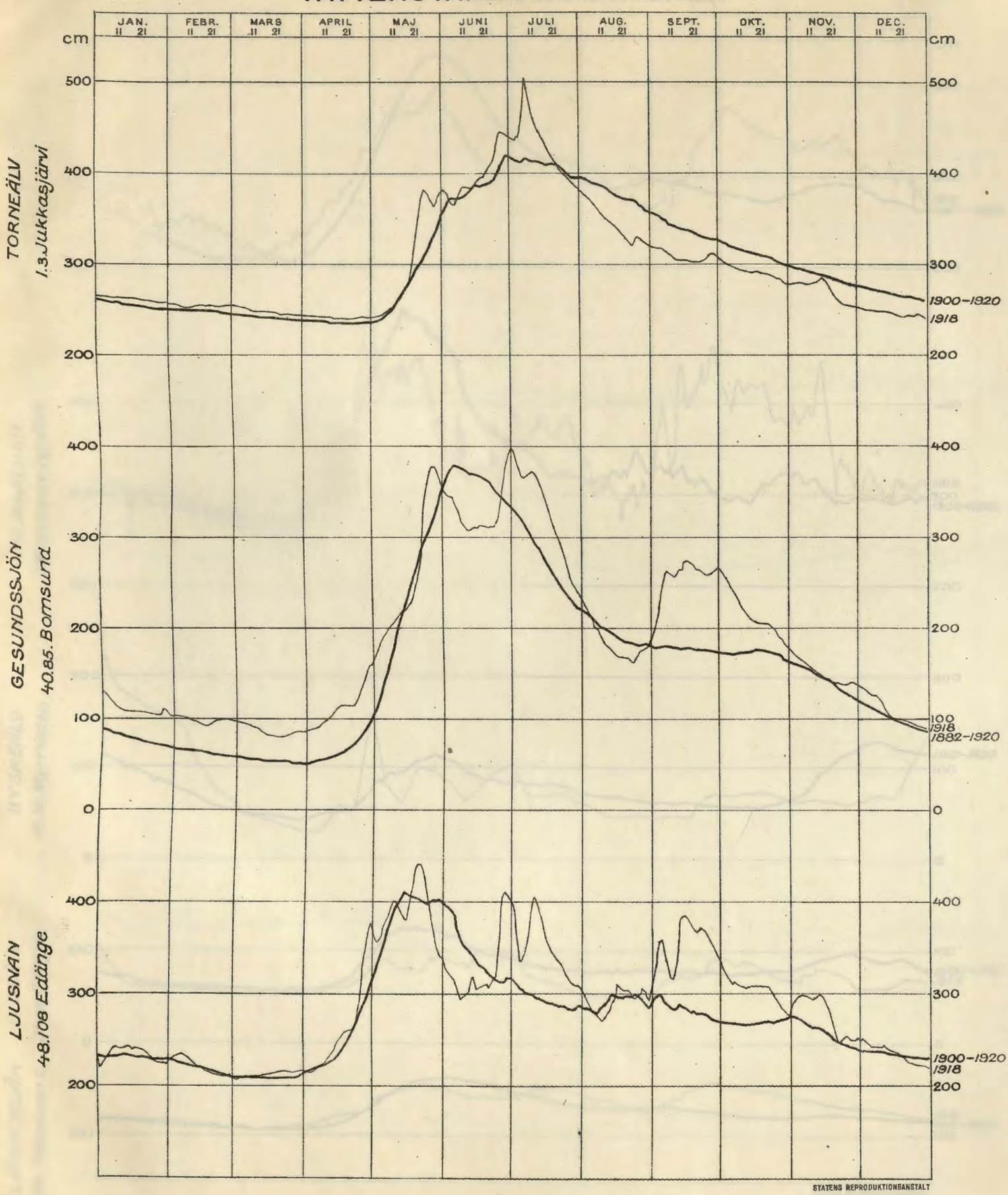

STATENS REPRODUKTIONSANSTALT

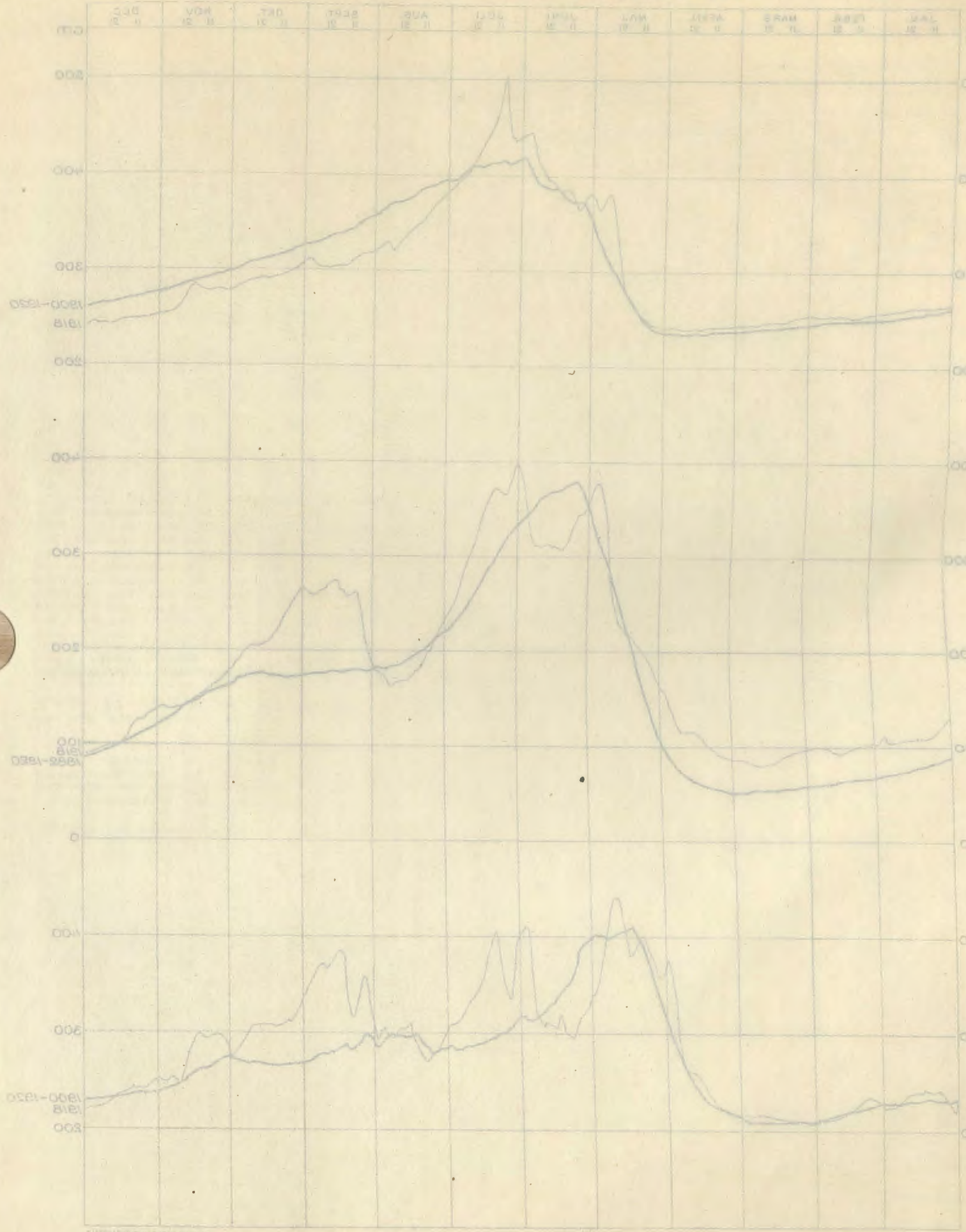

VATTENSTÅNDSVARIATIONER

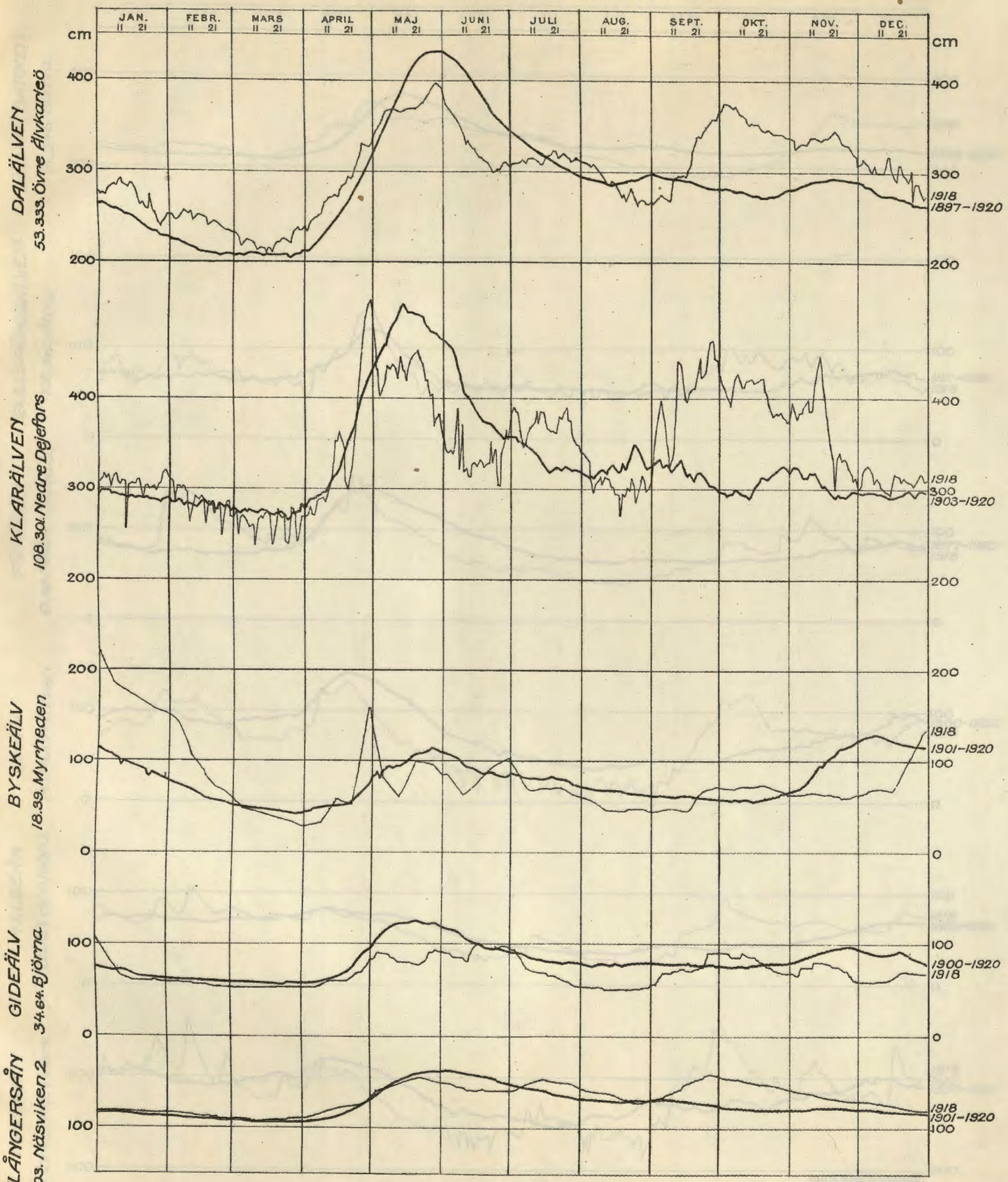

STATENS REPRODUKTIONSANSTALT

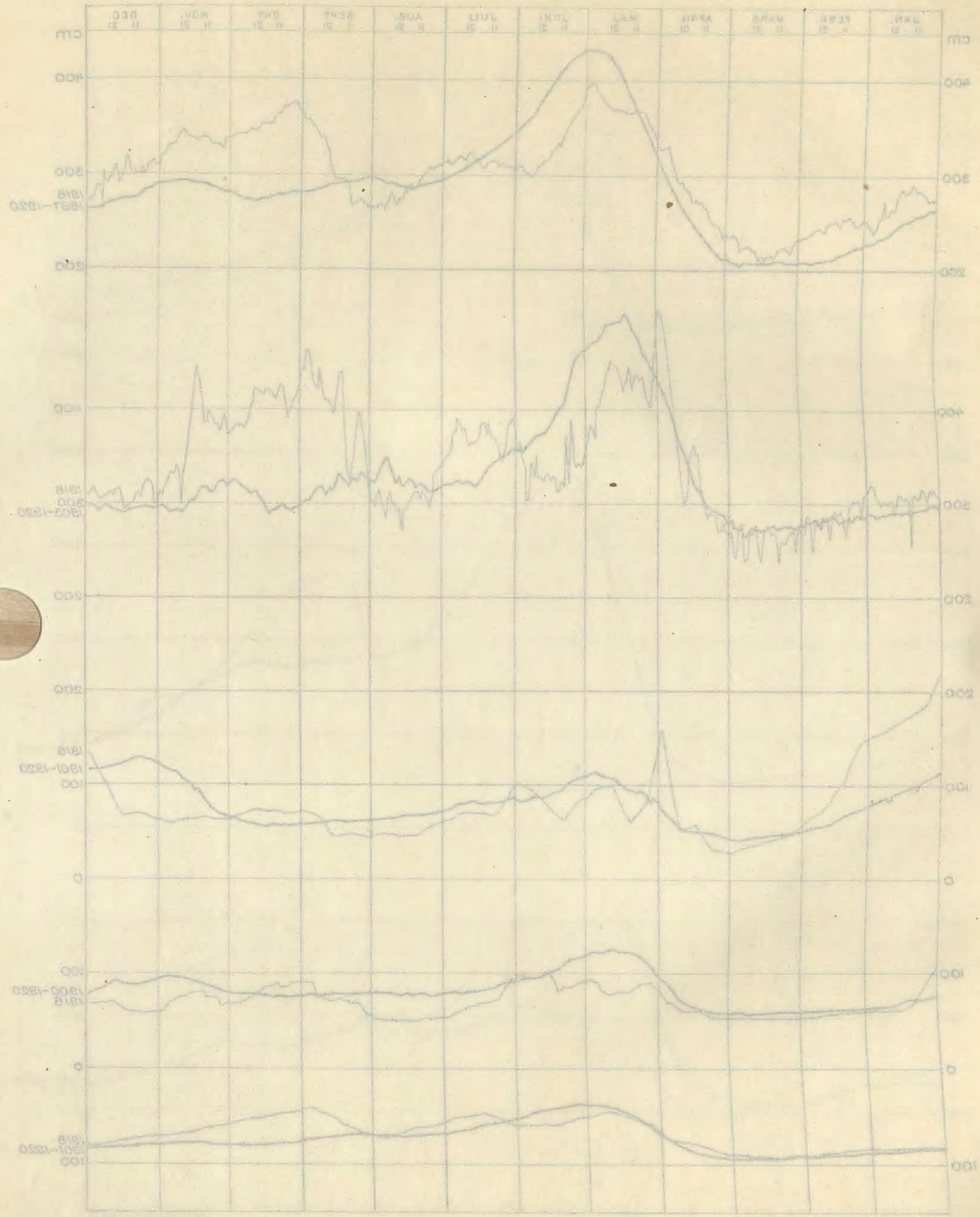

VATTENSTÅNDSVARIATIONER

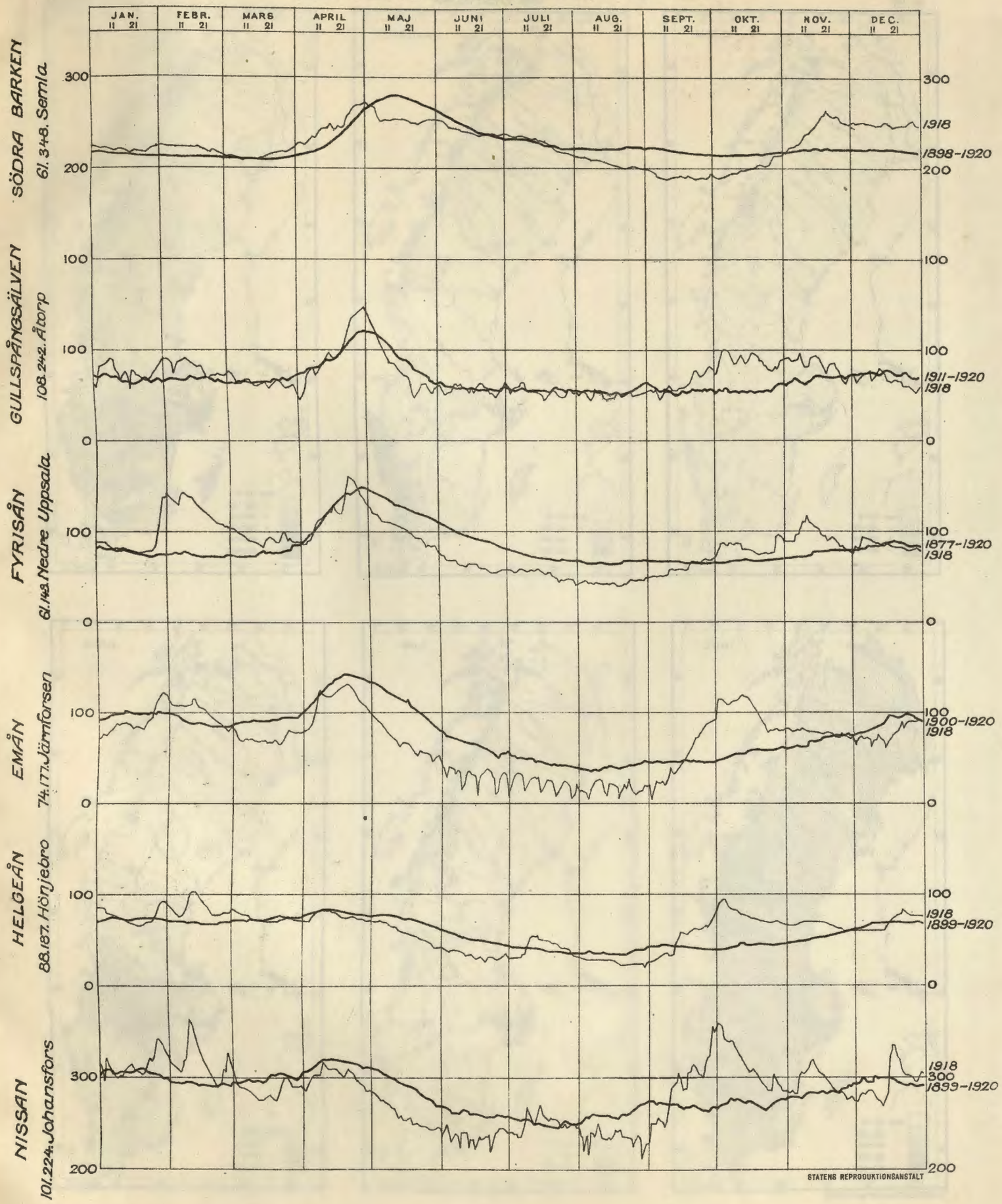

STATENS REPRODUKTIONSANSTALT

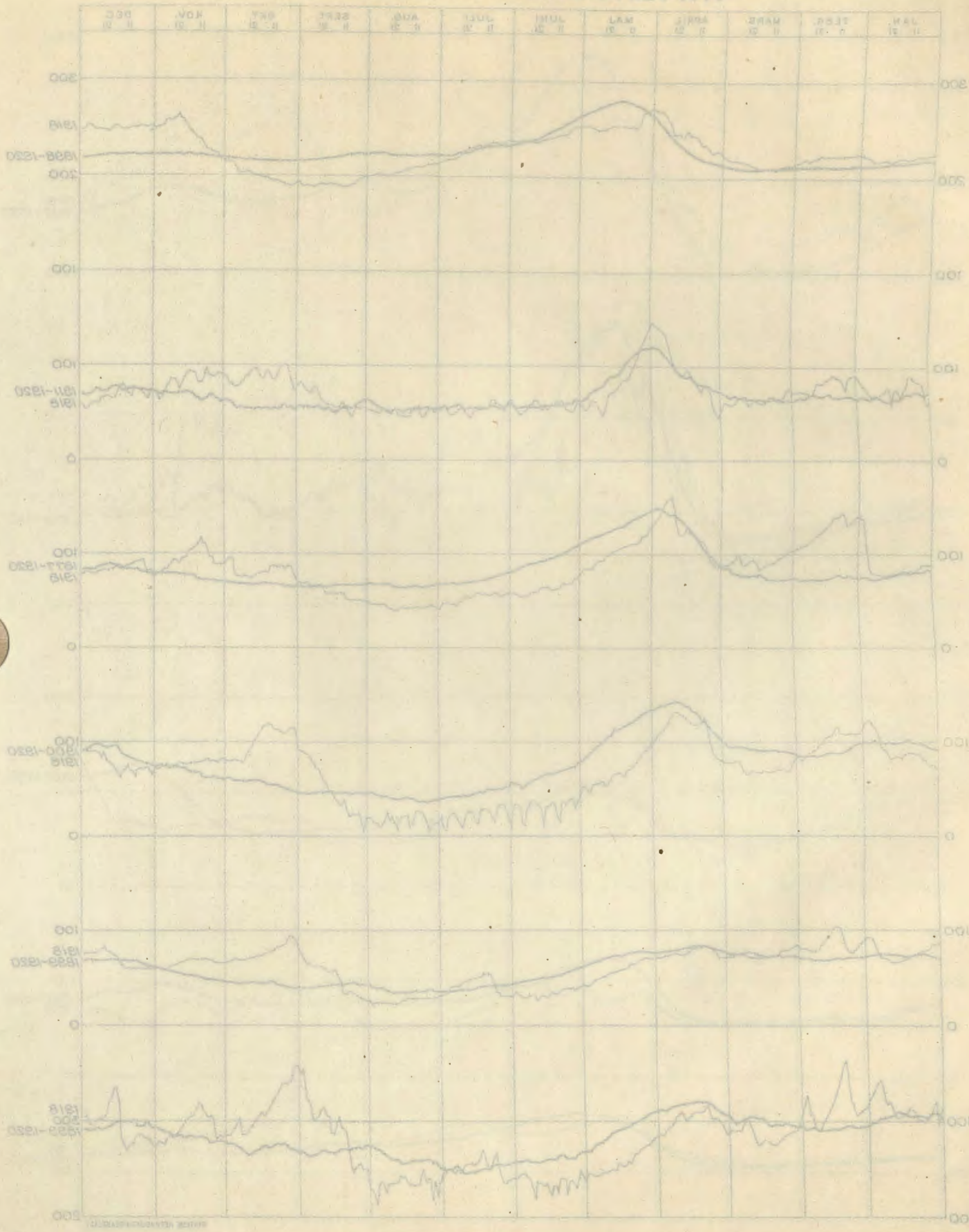

Nederbörd 1918

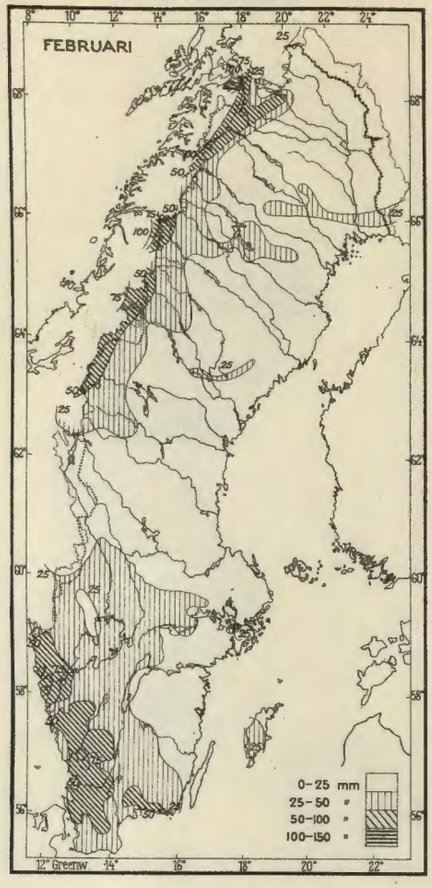

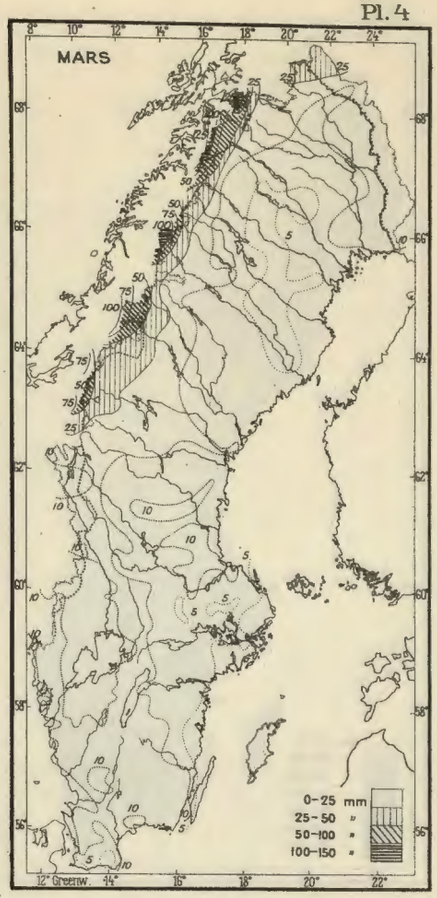

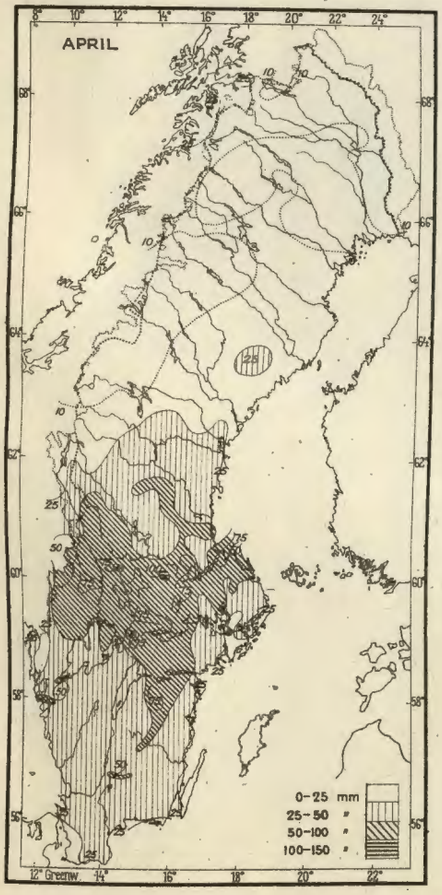

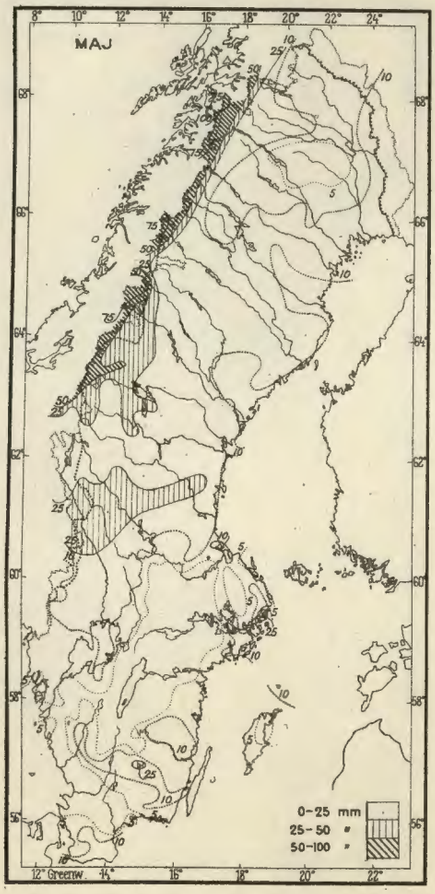

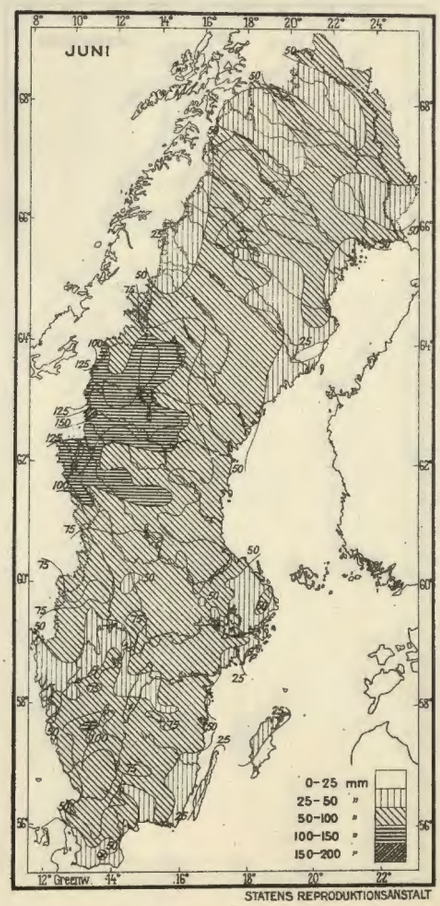

STATENS REPRODUKTIONSANSTALT

Nederbörd 1918

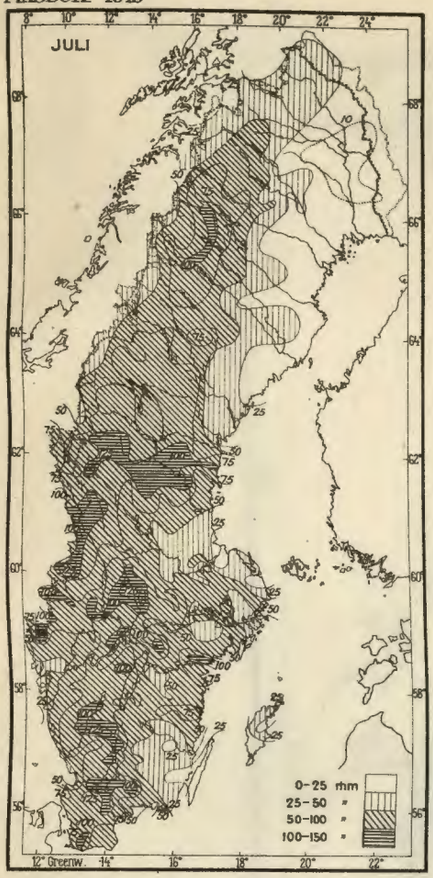

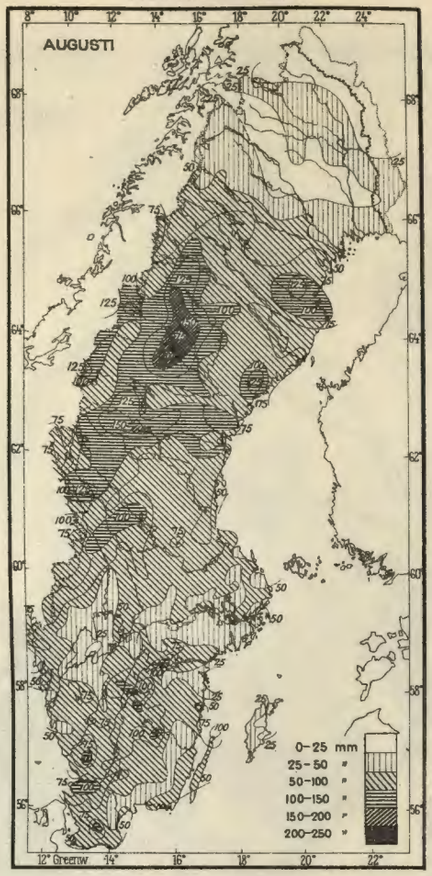

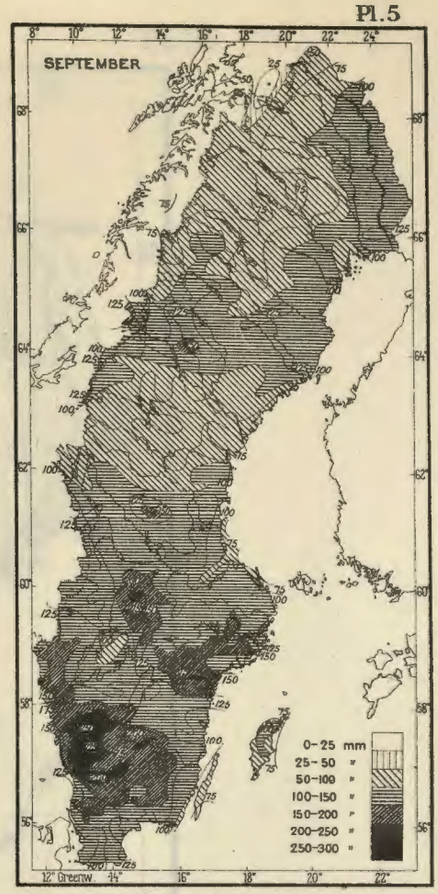

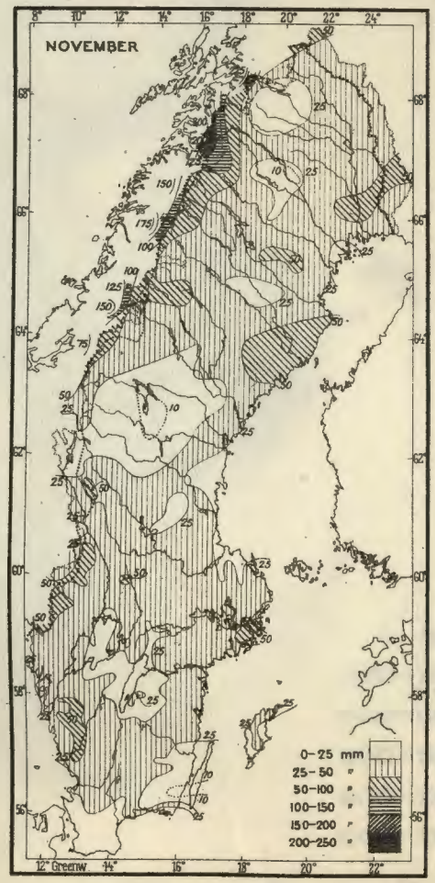

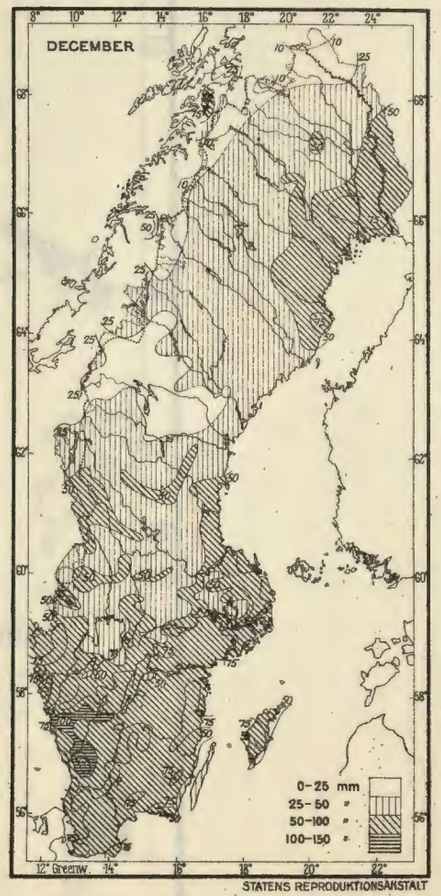

STATENS REPRODUKTIONSANSTALT

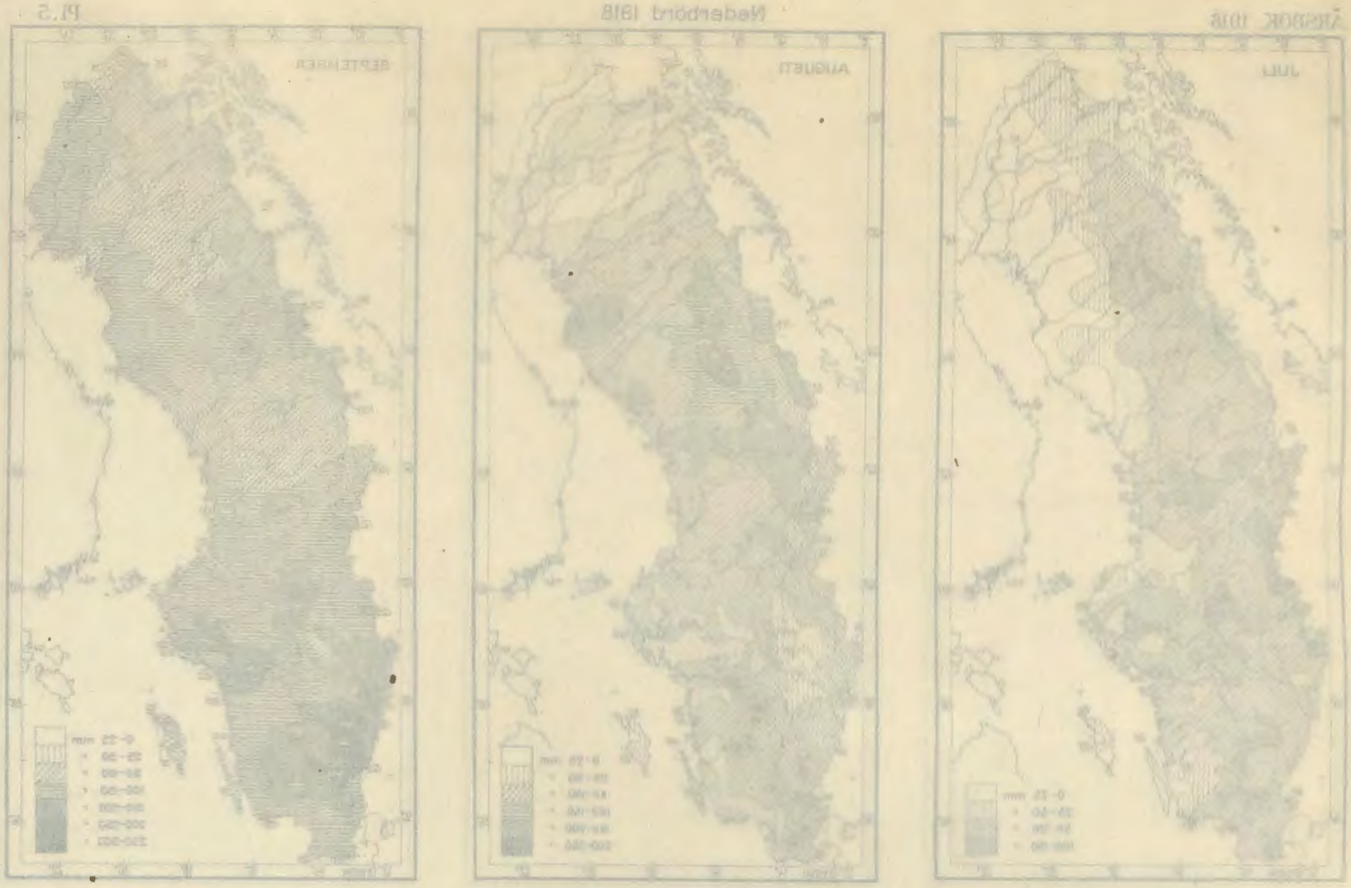
JULI
AUGUSTI
SEPTEMBER
0-25 mm
25-50
50-100
100-150
150-200
200-250
250-300
300-350

OKTOBER
NOVEMBER
DECEMBER
0-25 mm
25-50
50-100
100-150
150-200
200-250

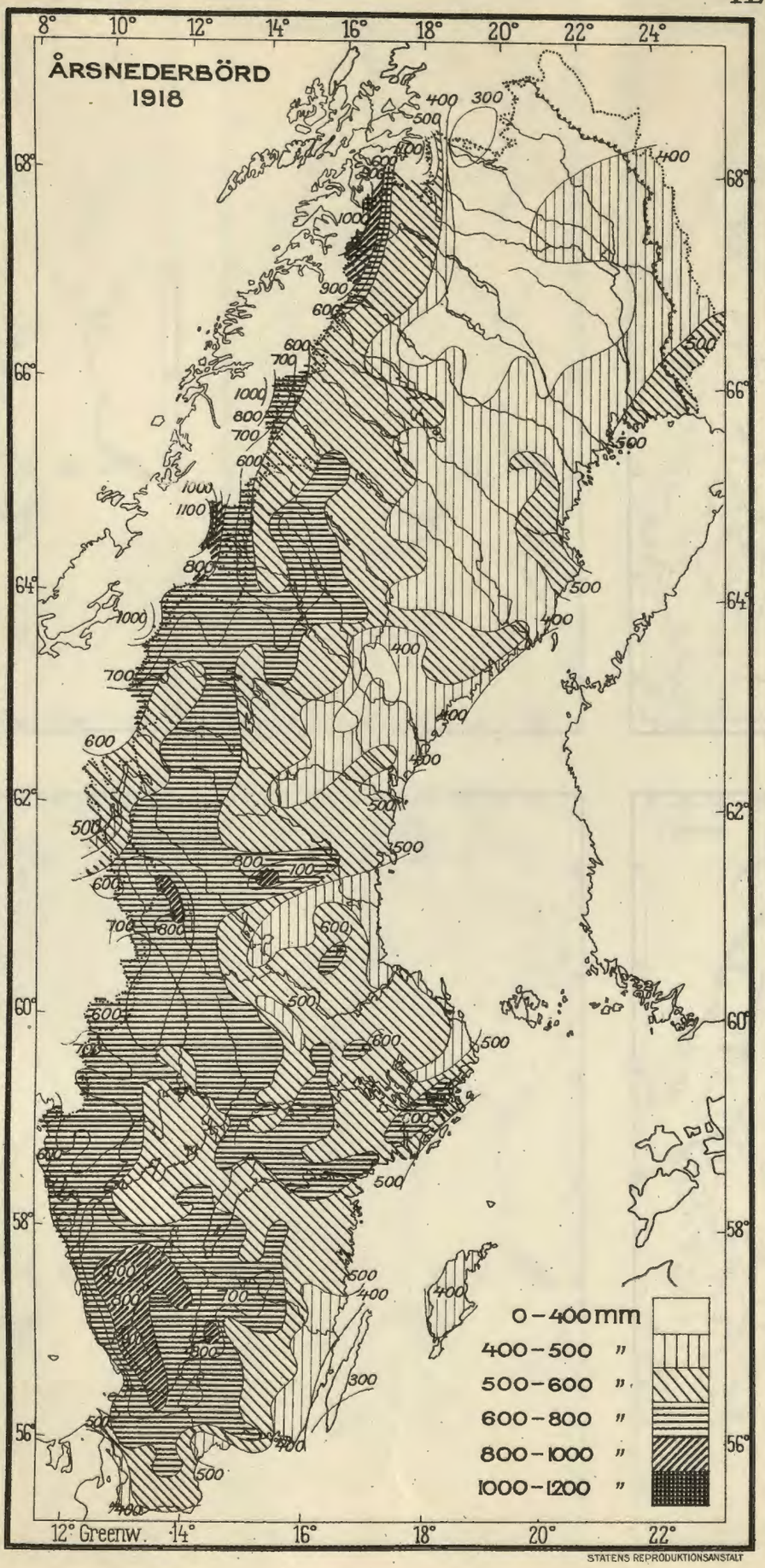
ÅRSNEDERBÖRD
1918
0–400 mm
400–500 "
500–600 "
600–800 "
800–1000 "
1000–1200 "
12° Greenw.
STATENS REPRODUKTIONSANSTALT

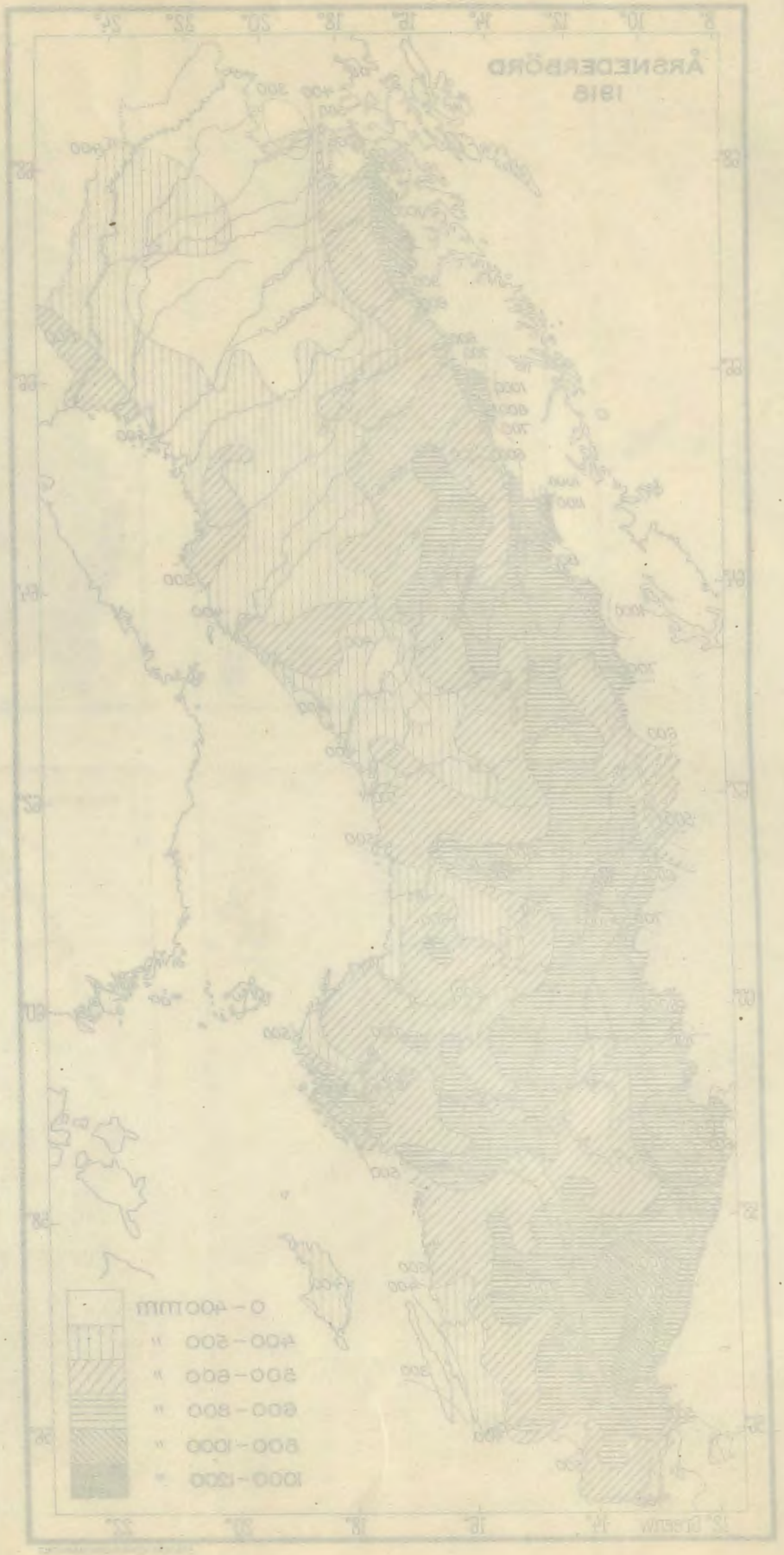
0 – 400 mm
400 – 500 »
500 – 600 »
600 – 800 »
800 – 1000 »
1000 – 1200 »

Såsom snö magasinerad vattenmängd
(mm vatten)
1917–18

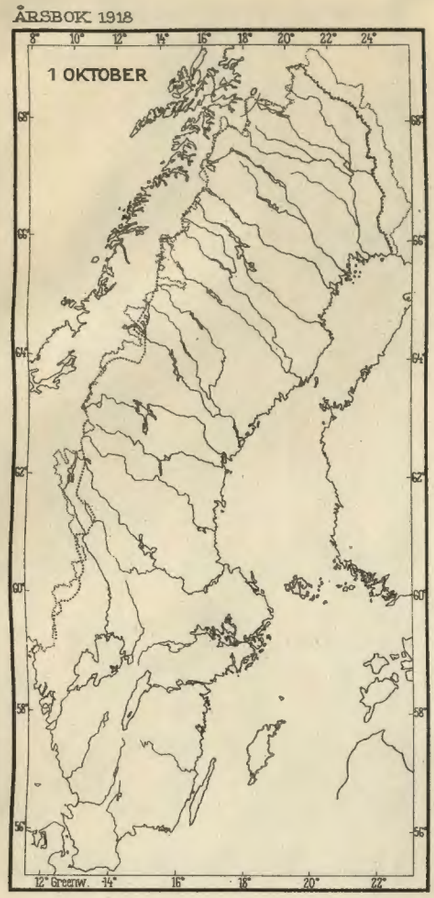

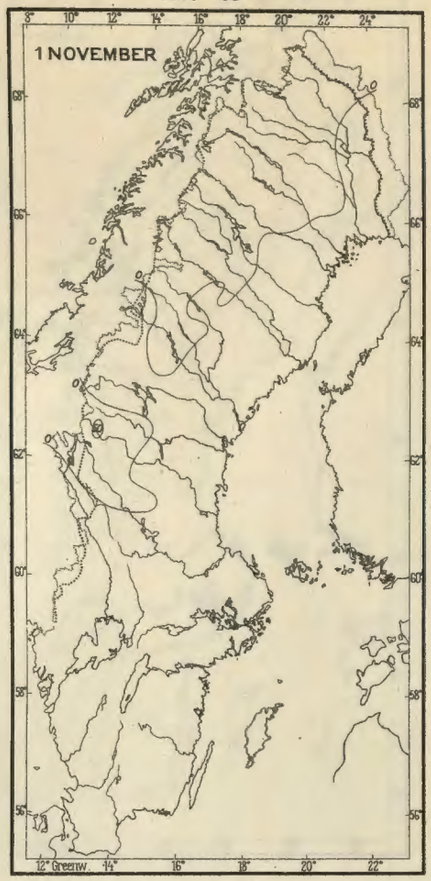

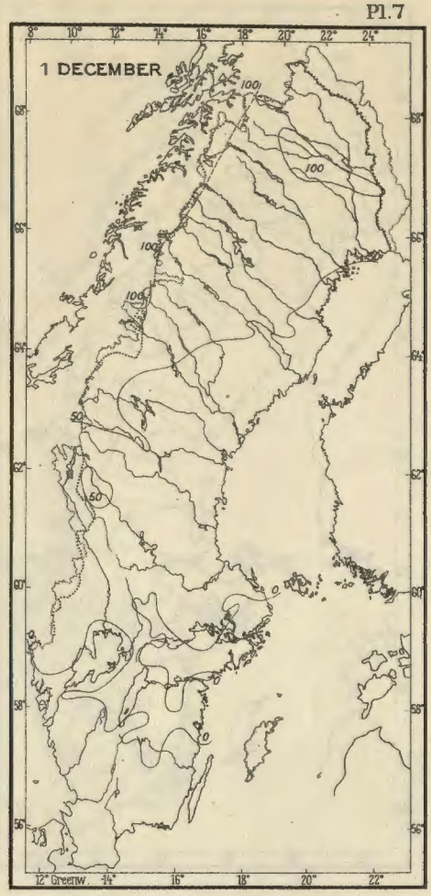

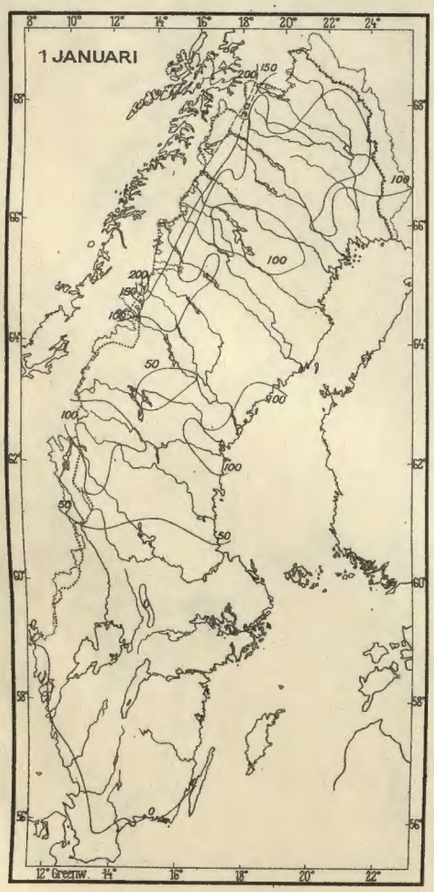

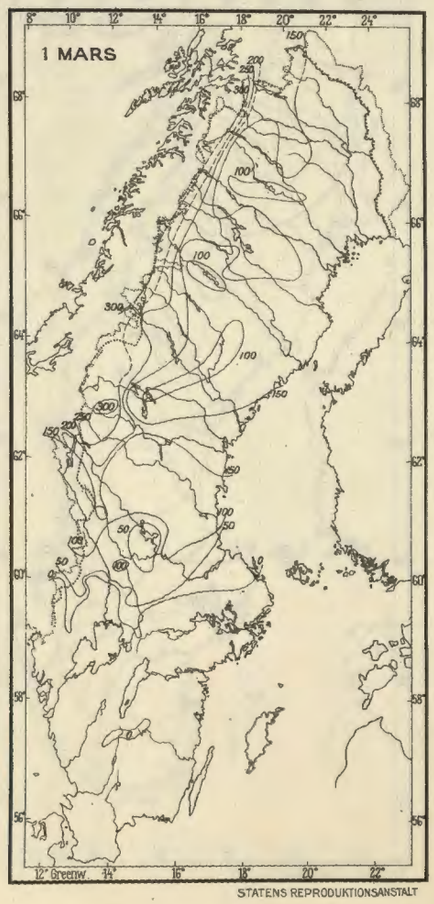

STATENS REPRODUKTIONSANSTALT

Såsom snö magasinerad vattenmängd
(mm vatten)
1917–18

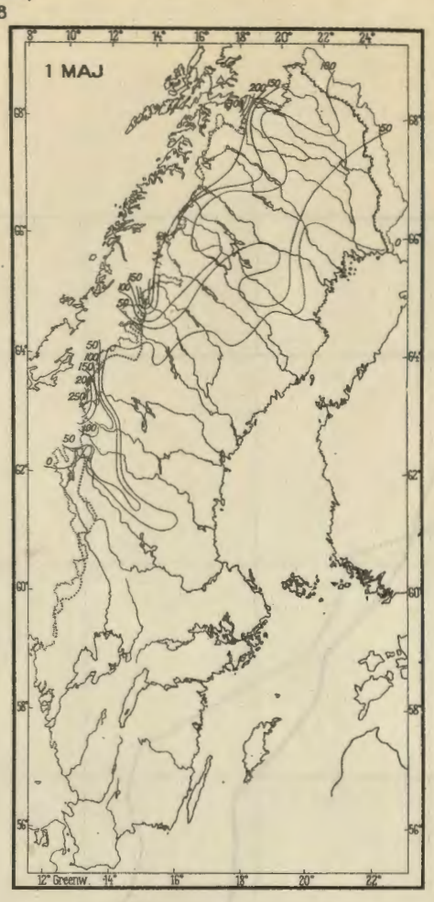

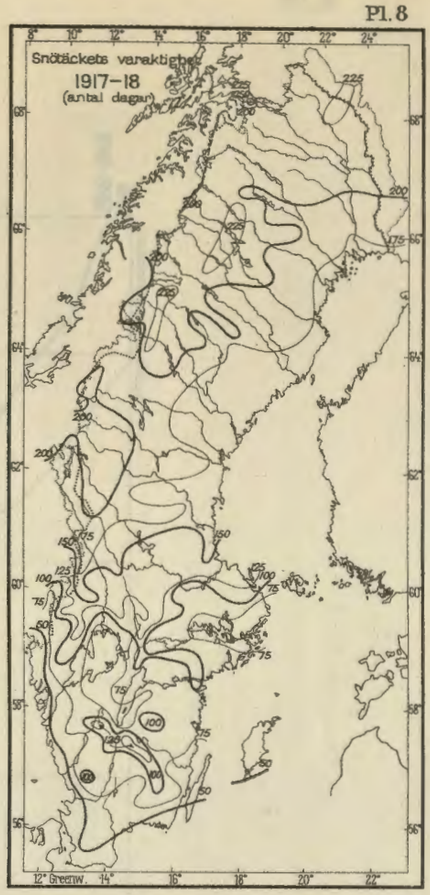

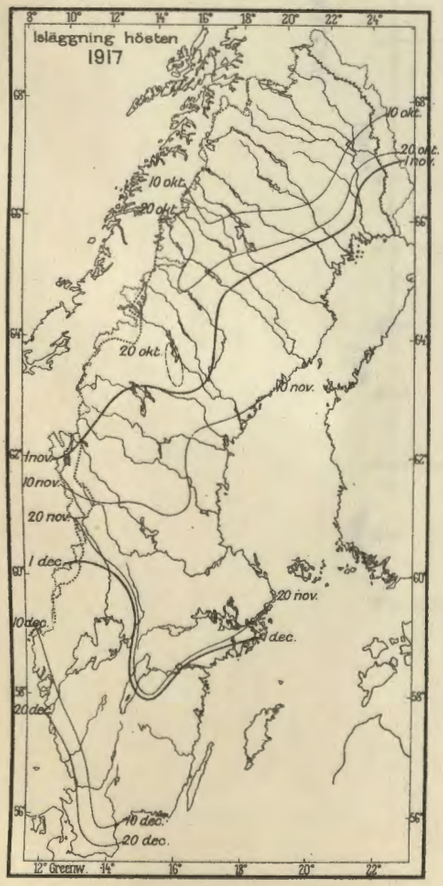

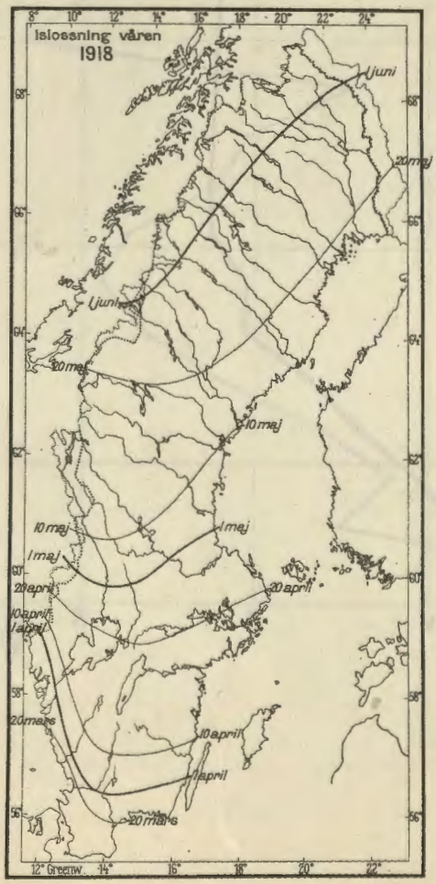

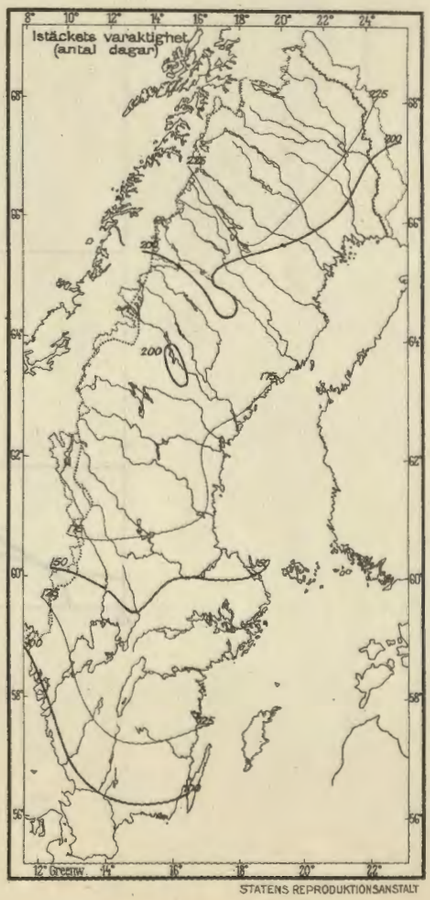

STATENS REPRODUKTIONSANSTALT

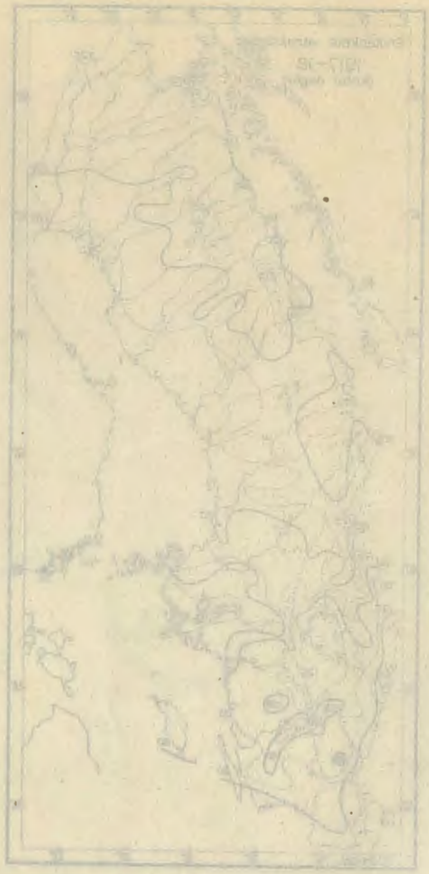

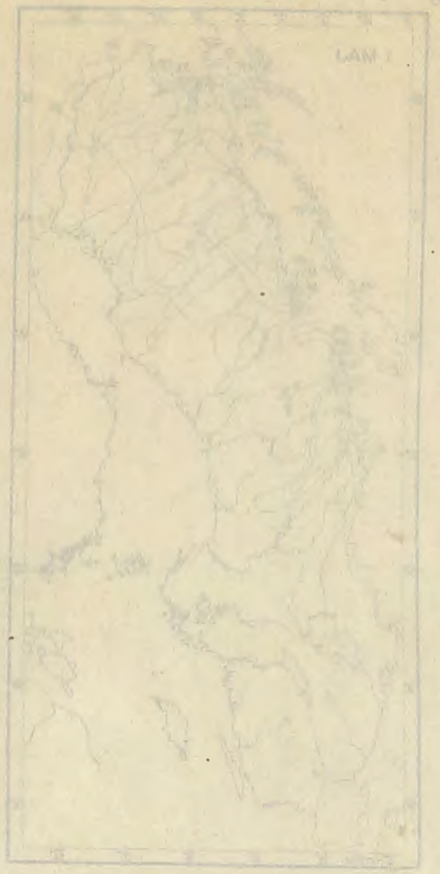

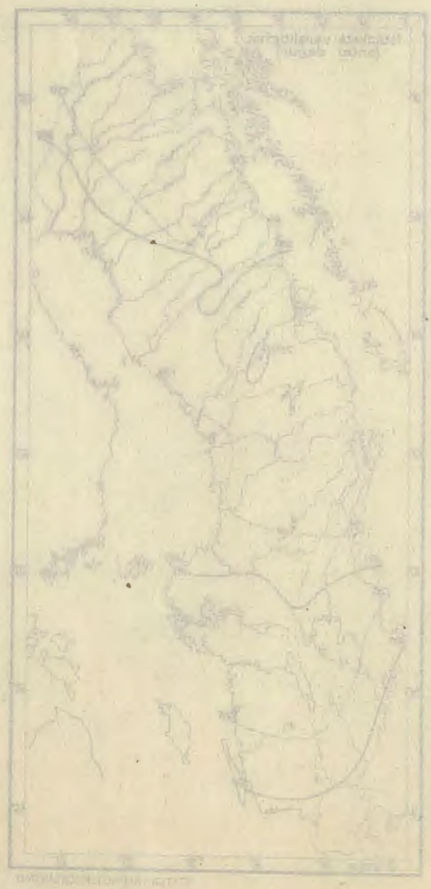

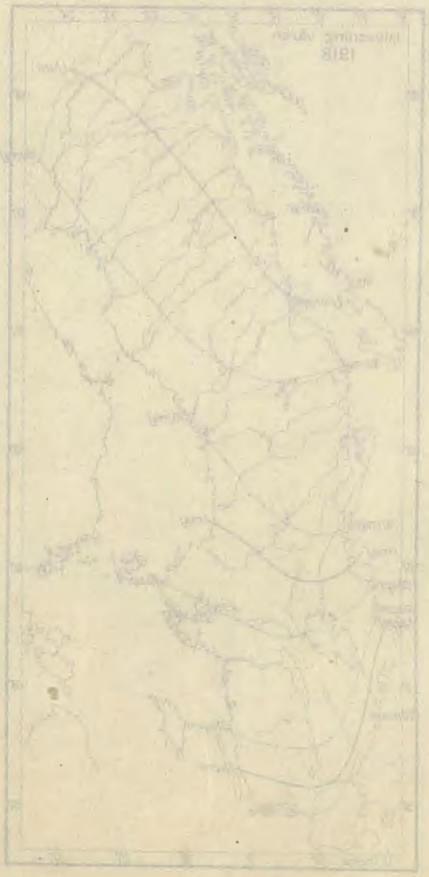

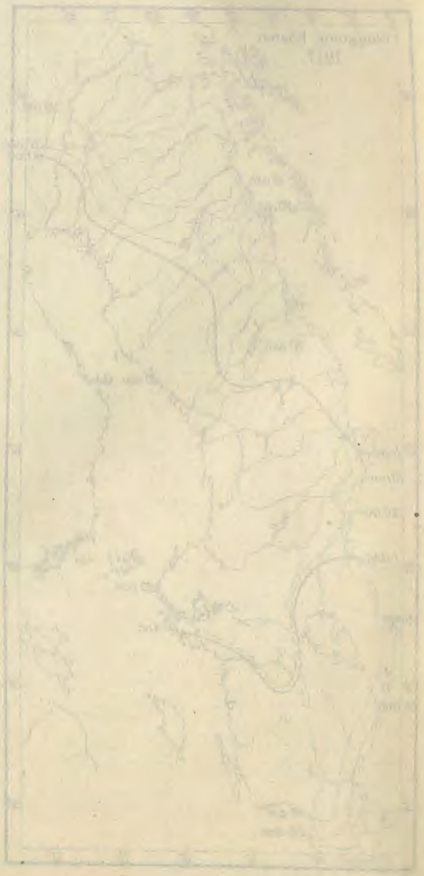

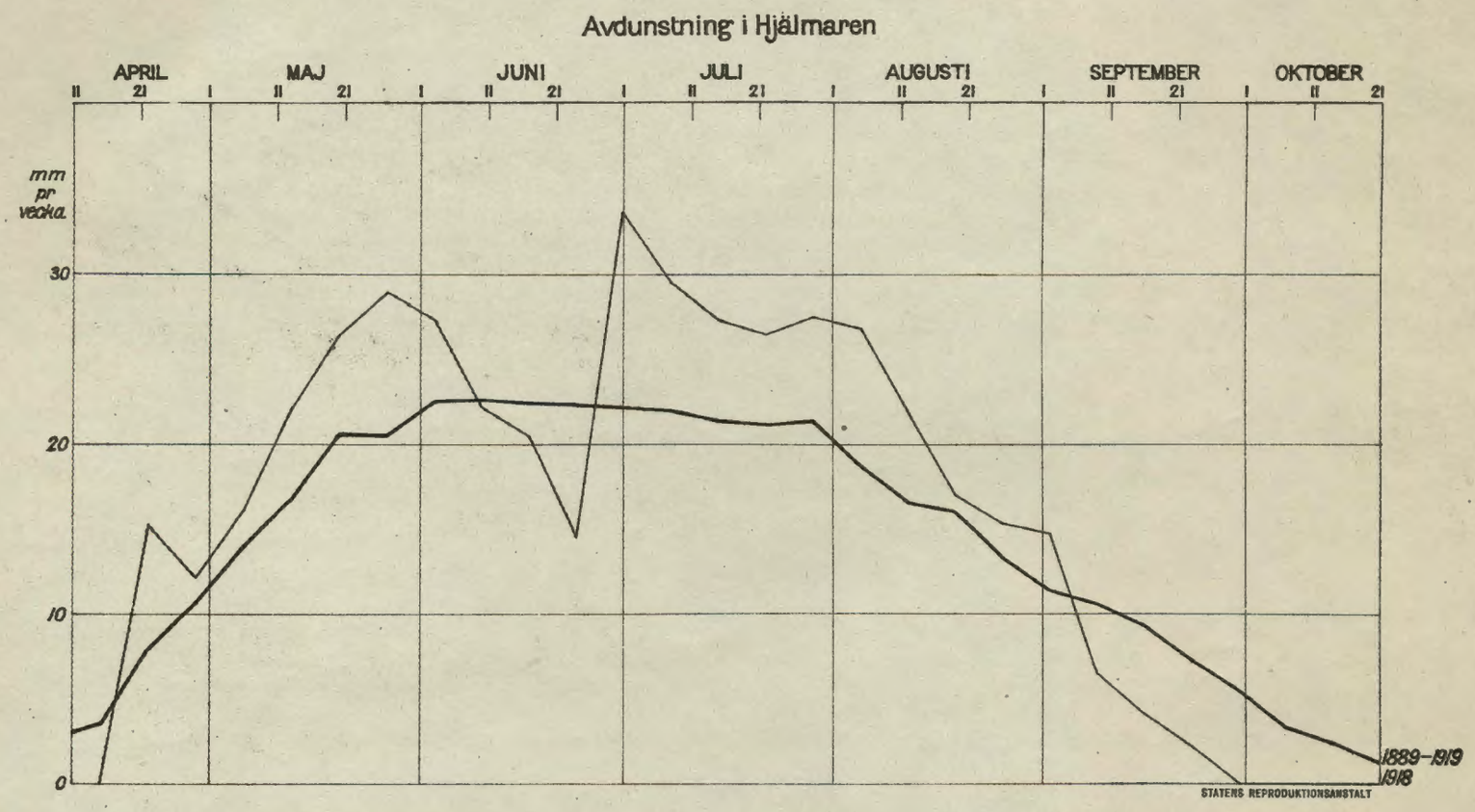
Avdunstning i Hjälmaren
APRIL
MAJ
JUNI
JULI
AUGUSTI
SEPTEMBER
OKTOBER
mm pr vecka
30
20
10
0
1889–1919
1918
STATENS REPRODUKTIONSANSTALT

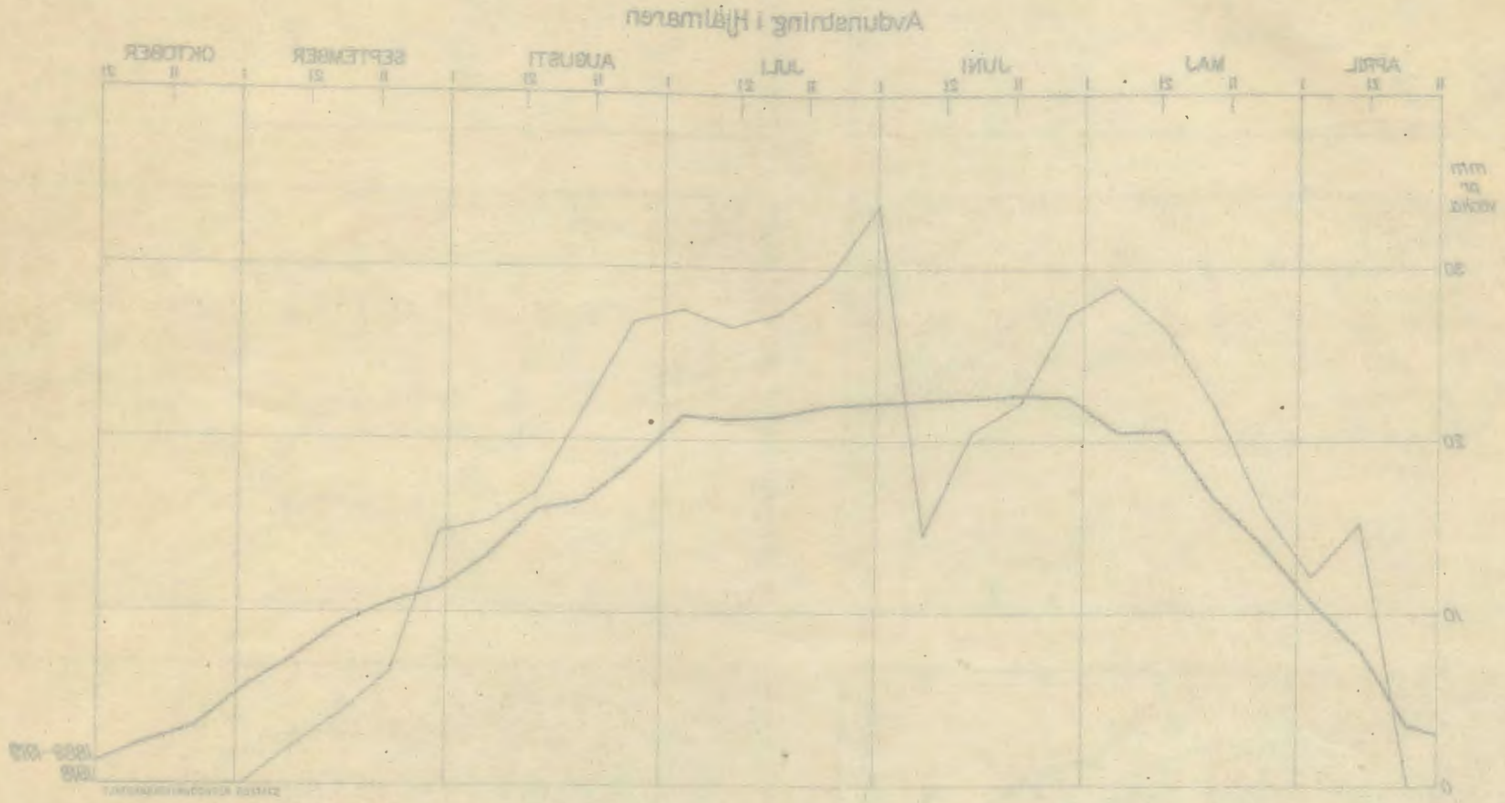

Avdunstning i Hjälmaren

ÅRSBOK 1918

Pl 9

STOCKHOLM 1922. KUNGL. BOKTRYCKERIET. P. A. NORSTEDT & SÖNER. 231172